



CARRERA DE TURISMO

TEMA:

“TURISMO ALTERNATIVO: PROPUESTA DE UNA GUÍA TURÍSTICA DIGITAL DE LOS ATRACTIVOS NATURALES DEL CANTÓN GUALAQUIZA”

AUTORES

MARÍA PAZ GALARZA TERÁN
KEVIN DAVID CEDILLO TUCUPI

TRABAJO DE TITULACIÓN PREVIO A LA OBTENCIÓN DEL TÍTULO DE:
TECNÓLOGO EN TURISMO

TUTORA:

Mg. Cristina Villavicencio

CUENCA - ECUADOR, 2022



DERECHOS DE AUTOR

Los derechos de esta obra son irrenunciables y corresponden a sus **AUTORES**, incluido sus derechos patrimoniales. El **Instituto Tecnológico Superior Particular Sudamericano** tiene licencia gratuita e intransferible sobre esta obra para uso no comercial, de necesitar uso comercial requiere autorización de su titular


CARRERA DE TURISMO

CERTIFICACIÓN DEL TUTOR

Aprobación del Trabajo de Titulación

Doy fe que el trabajo desarrollado por la estudiante: **GALARZA TERÁN MARÍA PAZ**, con el título **“TURISMO ALTERNATIVO: PROPUESTA DE UNA GUÍA TURÍSTICA DIGITAL DE LOS ATRACTIVOS NATURALES DEL CANTÓN GUALAQUIZA”**, cumple con los requisitos y méritos suficientes para ser sometido a la presentación pública y evaluación por parte del jurado examinador que se designe.

Atentamente,



MG. MARÍA CRISTINA VILLAVICENCIO JÁCOME.C.I:

0103796272


CARRERA DE TURISMO

CERTIFICACIÓN DEL TUTOR

Aprobación del Trabajo de Titulación

Doy fe que el trabajo desarrollado por la estudiante: **CEDILLO TUCUPI KEVIN DAVID**, con el título “**TURISMO ALTERNATIVO: PROPUESTA DE UNA GUÍA TURÍSTICA DIGITAL DE LOS ATRACTIVOS NATURALES DEL CANTÓN GUALAQUIZA**”, cumple con los requisitos y méritos suficientes para ser sometido a la presentación pública y evaluación por parte del jurado examinador que se designe.

Atentamente,



MG. MARÍA CRISTINA VILLAVICENCIO JÁCOME.C.I:

0103796272

DECLARACIÓN DE AUTORÍA DEL TRABAJO

Yo, **GALARZA TERAN MARÍA PAZ**, estudiante del **Instituto Tecnológico Superior Particular Sudamericano** de la ciudad de Cuenca - Ecuador, que cursó la Tecnología en **TURISMO**, declaro en forma libre y voluntaria que la presente investigación que versa sobre **“TURISMO ALTERNATIVO: PROPUESTA DE UNA GUÍA TURÍSTICA DIGITAL DE LOS ATRACTIVOS NATURALES DEL CANTÓN GUALAQUIZA”** así como las expresiones vertidas en la misma, son autoría de la compareciente, quien ha realizado en base a recopilación bibliográfica, consultas de internet y consultas de campo.

En consecuencia, asumo la responsabilidad de la originalidad de la misma y el cuidado al remitirme a las fuentes bibliográficas respectivas para fundamentar el contenido expuesto.

Atentamente,



GALARZA TERAN MARÍA PAZ


Cédula: 015006995

DECLARACIÓN DE AUTORÍA DEL TRABAJO

Yo, **CEDILLO TUCUPI KEVIN DAVID**, estudiante del **Instituto Tecnológico Superior Particular Sudamericano** de la ciudad de Cuenca - Ecuador, que cursó la Tecnología en **TURISMO**, declaro en forma libre y voluntaria que la presente investigación que versa sobre **“TURISMO ALTERNATIVO: PROPUESTA DE UNA GUÍA TURÍSTICA DIGITAL DE LOS ATRACTIVOS NATURALES DEL CANTÓN GUALAQUIZA”** así como las expresiones vertidas en la misma, son autoría de la compareciente, quien ha realizado en base a recopilación bibliográfica, consultas de internet y consultas de campo.

En consecuencia, asumo la responsabilidad de la originalidad de la misma y el cuidado al remitirme a las fuentes bibliográficas respectivas para fundamentar el contenido expuesto.

Atentamente,



CEDILLO TUCUPI KEVIN DAVID

Cédula: 0106275100

Resumen

Esta investigación se desarrolló en la provincia de Morona Santiago, en la ciudad de Gualaquiza, el propósito de la creación de una guía natural digital nace de la problemática de que los turistas no conocen que el lugar y por ende la perla de la Amazonia no recibe mucha afluencia turística y además la intención brindar la facilidad de que se la pueda llevar en un dispositivo electrónico a todos lados y por la facilidad de disponibilidad para público en general, la guía contiene 21 atractivos naturales y esta detallada con una breve descripción del lugar, una imagen del atractivo, una imagen de georreferenciación de como poder llegar, las actividades permitidas, señalética y un número de contacto al que se podría llamar en caso de necesitar más información del atractivo o también para solicitar guianza.

Abstract

This research was developed in the Morona Santiago province, in the city of Gualaquiza. The purpose of creating a digital natural guide arises from the problem that tourists do not know about the place; accordingly, the pearl of the Amazon does not receive much tourist influx; also, the intention is to provide the facility that it can be carried on an electronic device everywhere, and for ease of availability to the general public. The guide contains 21 natural attractions and is detailed with a brief description of the place, an image of the attraction, a georeferenced image of how to get there, the authorized activities, signage, to request guidance if the tourists want, and a contact number to call in case they need more information about the attraction.

DEDICATORIA

Dedico este trabajo de titulación a mi familia, a mis Padres, Carmita y Humberto, a mis hermanos Juliana y Alexander que me han motivado a seguir siempre adelante, a mis amigos que han celebrado mis victorias y me han apoyado en los fracasos, a mi compañero de tesis que ha brindado un gran aporte para este trabajo y para mi vida personal y a mis fieles acompañantes, Natty, Cristal y Abby. Me siento muy agradecida de contar con todos ustedes.

Att: María Paz Galarza

Dedico este trabajo de titulación a mis padres Orlando Cedillo, Mariana Tucupi, Piedad Cedillo y Arturo Cedillo por siempre motivarme, apoyarme, escucharme y aconsejarme para seguir luchando por ser un profesional, a mis a mis hermanos Adriana, Steven y Doménica por nunca dejarme de lado en las peores situaciones, se los agradezco demasiado. A mi novia quien se ha convertido en una persona fundamental en mi vida personal, has estado siempre a mi lado incluso en los momentos más duros, estuviste motivándome y ayudándome de todas las formas posibles, te lo agradezco muchísimo, amor.

Att: Kevin Cedillo

AGRADECIMIENTO

Agradezco a todas las personas que me apoyaron e hicieron posible la realización de este proyecto, en especial a mis padres por brindarme su amor y comprensión, a nuestra tutora, la Magíster María Cristina Villavicencio, por brindarnos su tiempo compartiendo sus conocimientos; en general a toda mi familia y amigos por acompañarme en este proceso.

Att: María Paz Galarza

Agradezco a mi familia, por todo el apoyo brindado en todo el camino, a mis profesores por guiarnos de siempre de la mejor manera a cumplir nuestros metas dejando plasmado una experiencia inolvidable, y una mención especial a todos mis compañeros de trabajo por apoyarme y respaldarme de todas las maneras posibles para lograr culminar mis estudios, muchas gracias a todos por esta oportunidad.

Att. Kevin Cedillo

ÍNDICE GENERAL

<u>Resumen</u>	2
<u>Abstract</u>	2
<u>Dedicatoria</u>	3
<u>Índice general</u>	4
<u>Índice de cuadros</u>	6
<u>Índice de figuras</u>	7
<u>Introducción</u>	8
<u>Objetivos de la investigación</u>	8
<u>Preguntas de investigación (entre 5 a 10)</u>	8
<u>Justificación</u>	8
<u>Determinación de hipótesis</u>	9
<u>Capítulo I</u>	10
<u>Problemática</u>	10
<u>Capítulo II</u>	11
<u>Marco Referencial</u>	11
<u>2.2 El marco conceptual</u>	12
<u>Capítulo III</u>	13
<u>Metodología de Investigación</u>	13
<u>Instrumentos de Investigación</u>	14
<u>Capítulo IV</u>	15
<u>Análisis e Interpretación de los Resultados.</u>	15
<u>Capítulo V</u>	16
	10

<u>Propuesta de Investigación</u>	16
<u>Cronograma de actividades</u>	17
<u>Conclusiones</u>	18
<u>Recomendaciones</u>	19
<u>Bibliografía</u>	20
<u>Glosario</u>	21
<u>Anexos</u>	22

ÍNDICE DE CUADROS

Cuadro 1 » Tabla de Procesos	35
Cuadro 2 » Tabla de procesos con aplicación	36
Cuadro 3 » 20 Atractivos Naturales de Gualaquiza	47
Cuadro 4 » Ficha del Atractivo Jardín Botánico "El Gato"	52
Cuadro 5 » Ficha del Atractivo Cascada La Culebrilla	53
Cuadro 6 » Ficha del Atractivo Cascada La Dolorosa.....	55
Cuadro 7 » Ficha del Atractivo Caverna La Dolorosa	56
Cuadro 8 » Ficha del Atractivo Campo El Paraiso	58
Cuadro 9» Ficha del Atractivo Cascada El Wakis	60
Cuadro 10 » Ficha del Atractivo Cascada De Las Kayamas.....	61
Cuadro 11 » Ficha del Atractivo Cascada Kupiamais	63
Cuadro 12 » Ficha del Atractivo La Casa Del Arbol	64
Cuadro 13 » Ficha del Atractivo Mirador Turístico Los Juanes	66
Cuadro 14 » Ficha del Atractivo Cascada Los Juanes.....	67
Cuadro 15 » Ficha del Atractivo Cascada Las Gemelas.....	69
Cuadro 16 » Ficha del Atractivo Cascada La Sagrada	70
Cuadro 17 » Ficha del Atractivo Cascada El Sacramento	72
Cuadro 18 » Ficha del Atractivo Cascada Guabisay.....	74
Cuadro 19 » Ficha del Atractivo Cascada Guabi	75
Cuadro 20 » Ficha del Atractivo Playa Unión Del Ideal.....	77
Cuadro 21 » Ficha del Atractivo Parque Central De Gualaquiza	78
Cuadro 22 » Ficha del Atractivo Ruinas El Remanso	80

Cuadro 23 » Ficha del Atractivo Petroglifos del Bomboiza 82

Cuadro 24 » Atractivos Más Relevantes Y Su Rango De Proximidad 84

ÍNDICE DE FIGURAS

Figura 1 » October Big Day.....	40
Figura 2 » Jardín Botánico "El Gato"	40
Figura 3 » Cascada Culebrillas	41
Figura 4 » Cascada Las Gemelas.....	41
Figura 5 » Cascada La Dolorosa.....	42
Figura 6 » Caverna La Dolorosa	42
Figura 7 » Petroglifos del Bomboiza	43
Figura 8 » Cascada La Sagrada	43
Figura 9 » Ruinas El Remanso	44
Figura 10 » Captura de una tesis sobre las guías digitales.....	45
Figura 11 » Captura Google Académico	46
Figura 12 » Reunión con el Gad de Gualaquiza	47
Figura 13 » Diseño de la Portada de la Guía	85
Figura 14 » Diseño de las páginas internas de la Guía.....	85
Figura 15» Propuesta 1 para el Diseño de las páginas internas de la Guía.....	86
Figura 16» Propuesta 2 para el Diseño de las páginas internas de la Guía.....	87
Figura 17 » Propuesta 3 para el Diseño de las páginas internas de la Guía.....	87
Figura 18 » Socialización de la Guía con el Gad de Gualaquiza	88
Figura 19 » Socialización del contenido de la Guía	89
Figura 20 » Comentarios de la Socialización de la Guía.....	89
Figura 21 Publicación Facebook.....	90
Figura 22 Historia Facebook	90

INTRODUCCIÓN

Gualaquiza la Perla de la Amazonia, ubicada en la provincia de Morona Santiago, Ecuador, una ciudad llena de recursos naturales con gran potencial turístico, que aún no ha sido aprovechado, en el presente trabajo se plantea crear una guía turística con los atractivos naturales de esta ciudad, donde se plasme a grandes rasgos las actividades a realizar y las bondades que puede ofrecer cada uno de ellos, esta idea nace desde la perspectiva de que no mucha gente conoce el lugar o a oído hablar sobre él y lo que puede brindar al sector turístico. También con el objetivo innovar con la tecnología, pensando en cómo se logrará hacer que esta información llegue de manera rápida y sea de fácil acceso para los usuarios; motivados por la importancia de las guías dentro de un mundo que avanza constantemente de la mano de la tecnología y su forma de llamar la atención de cualquiera que lo vea. Con eso en mente se pasó al desarrollo, teniendo como objetivo y enfoque los recursos naturales, para ello en los siguientes capítulos se conocerá la manera en cómo fue desarrollada la guía y cuáles fueron los atractivos seleccionados para su creación.

Objetivos de la investigación

Objetivo General

Levantar una guía turística digital de los atractivos naturales que posee el Cantón de Gualaquiza en Morona Santiago, donde se plasme todas las maravillas con las que cuenta la localidad.

Objetivos específicos

- 1.- Levantar información sobre los atractivos naturales que posee Gualaquiza.
- 2.- Clasificar el orden en el que se va a ubicar cada atractivo para la publicación de la guía natural.
- 3.- Publicación de la guía natural en diferentes medios digitales.

Preguntas de investigación

- **Una guía es de gran ayuda al momento de adquirir un programa turístico sirviendo de apoyo al visitante en todo momento, mucho más al ser esta digital, por lo tanto, ¿De qué manera incidirá la guía turística digital en la promoción de Gualaquiza?**

La tecnología en la actualidad ha logrado avanzar considerablemente dentro de los últimos años logrando colocar una gran cantidad de información dentro de una base y sistemas operativos como pueden ser Android, Apple, Windows; como sabemos una guía natural no solo contará con información del lugar de destino y esta al ser digital incide de forma directa y positiva debido a que aporta con datos veraces y

eficientes de los atractivos naturales del cantón, con este se puede empezar a promocionar su flora y fauna mediante estrategias de marketing teniendo como base el trabajo investigativo logrando así llegar a una mayor cantidad de personas incrementando la entrada de divisas, ayudando a convertirse en un potencial turístico mejorando la calidad de vida de sus ciudadanos generando una reactivación segura.

- **La tecnología en la actualidad es una herramienta muy útil para transmitir información, una vez implementada la guía natural ¿Quiénes serían los principales beneficiarios directos como indirectos dentro de los diferentes ámbitos tanto laborales o económicos ?**

Los principales beneficiarios serán los 15.288 habitantes de la perla Amazónica tanto de forma directa como indirecta ya que con la identificación de estos lugares podrán saber más a fondo sobre sus propios atractivos e incluso con su publicación se promocionan correctamente llegando a más personas, tanto nacionales como extranjeras podrían interesarse en visitar estos sitios naturales y a su vez recomendar a sus conocidos que los visiten, de igual manera creando una cadena de secuencia que sería muy estratégica para Gualaquiza.

- **Teniendo en cuenta que la guía natural será digital de una forma digital y sabemos que no todos manejan este tipo de tecnologías ¿Cuál sería la importancia de crear la guía natural digitalmente?**

En la actualidad en la que nos encontramos todo o la mayor parte se maneja por medio de la tecnología, la importancia de que esta sea digital es por que logra abarcar una mayor información en un pequeño dispositivo como son los celulares, tabletas, etc., además la mayor parte de ciudadanos en el mundo cuenta con un teléfono móvil, en la cual podrán descargar previamente los datos de una manera muy rápida evitando llevar consigo alguna guía impresa que podrá ser estorboso al momento del recorrido y un desperdicio ambiental.

La guía es muy importante por qué?, para empezar Gualaquiza cuenta con una guía desactualizada, además este proyecto va enfocado en los atractivos naturales, por lo tanto al no tener a la mano algún tipo de información al momento de elegir un destino dejando a los futuros turistas con una indecisión, por tanto al final será seguro que la respuesta sea no y se decida por otro destino donde cuente con un correcto patrocinio de sus atractivos, he aquí la importancia de la guía, servirá para lograr determinar el lugar a donde me estoy dirigiendo y dentro de este cumpla con todas las expectativas deseadas encontrando toda esta información muy fácilmente.

Los medios digitales además de abarcar una gran cantidad de información son de gran ayuda al momento de ahorrar en gastos de edición e impresión, teniendo esto en cuenta ¿Como mejorara la economía dentro del catón con la implementación de la guía natural y como serán sus gastos digitales?

Para la creación se habla de un impacto económico alto, que cree beneficios para Gualaquiza y quienes desempeñan actividades turísticas debido a una buena gestión y con la llegada de turistas se podría generar más plazas de trabajos para los habitantes y por ende obtener ingresos y ganancias directas para el cantón que son un gran aporte a la economía, e incluso con estos valores podrían ellos mejorar su calidad y estilo de vida; en el caso de la creación el costo no será alto ya que el lugar donde será colocada la información obtenida será dentro de un medio digital, aquí mismo podrán acceder y descargar la guía, por ende mantener esta información no tendrá costo alguno, en los únicos casos en donde se generarían gastos podrán ser en transportes, alimentación, hospedaje, para el levantamiento de dicha información.

Mediante un análisis de diferentes tipos de guías y reconociendo los benéficos que aportan tanto en gastos de creación y publicación ¿Por qué se eligió Gualaquiza como parte de la creación de una guía natural digital.?

A pesar de ser un lugar lleno de atractivos naturales que no son muy conocidos ni promocionados por las autoridades tanto internas como externas al cantón, mediante un análisis se llegó a la conclusión de elegir al cantón Gualaquiza ubicado en la provincia de Morona Santiago para dar a conocer sus atractivos naturales junto a su potencial turístico, utilizando medios digitales que actualmente están en tendencia y tiene el don de facilitar la difusión de información tales como: Facebook, Instagram, Twitter, entre otros donde se logra llegar a una gran cantidad de personas de forma masiva.

Justificación

En Ecuador el cierre de locales, agencias, los despidos masivos, fueron inevitables por el colapso total de la economía y el movimiento mercantil paralizado y a pesar de estar en una alerta por parte de algunos países como un destino peligroso por la delincuencia, el país no deja de ser uno de los destinos turísticos con una riqueza única que ofrecer, tanto cultural, natural, como gastronómico, solo en este último punto Ana Carolina Maldonado, decana de la Facultad de Hospitalidad y Gestión Ambiental de la Universidad Internacional del Ecuador, UIDE dijo *“la gastronomía es un importante nicho de mercado al cual se lo debe apuntar porque tiene una amplia capacidad económica”*, dando a conocer por parte de la Organización Mundial del Turismo(OMT), la gastronomía ocupa el 88% de marca y estrategia de un destino turístico jugando un papel importante al momento de su promoción (Ministerio de Turismo , 2020).Del mismo modo esto ocurre dentro de Gualaquiza dentro del cual lograremos brindar la correcta promoción del sector llevando a cabo un trabajo conjunto para actualizar la información de servicios como atractivos naturales existentes, demostrando así su alto potencial turístico y mega diverso, logrando llegar a una gran cantidad de turistas tanto locales como

extranjeros; además teniendo conocimientos del manejo de redes sociales en la actualidad como sus tendencias nos enfocaremos en el mercado actual donde nuestro diseño será adaptado de una manera que sea llamativa hacia el público y forme una conexión con representación e identificación a Gualaquiza es por esto que la implementación de esta guía digital será de gran ayuda para los turistas generando curiosidad e intriga por conocer los atractivos vistos, por lo cual podrán observar de una manera mucho más rápida y grafica los atractivos que desean visitar , incluso esto beneficiara a las agencias de viajes logrando aprovechar todos estos recursos para futuras rutas y destinos dentro del cantón, por último se tendrá conocimiento por parte de las personas al momento de elegir un destino como lo es Gualaquiza.

CAPÍTULO I

PROBLEMÁTICA

Ecuador en el 2012 reconocido como mejor destino turístico, en la actualidad está por convertirse en uno de los más peligrosos por una alta tasa delictiva, donde países como Canadá y Estados Unidos recomiendan no viajar a Ecuador por la criminalidad registrada en los últimos meses, sin contar las detenciones bajas que se dan, lo que provocan un alto nivel de inseguridad (Government of Canadá, s.f.), todo esto se ve registrado dentro de sus páginas oficiales causando una mala imagen como destino a elegir; todo esto sumado a la pandemia genera serias preocupaciones dentro del ámbito turístico, sus destinos, sus atractivos no se están aprovechando de la manera que pueda generar una reactivación económica más estable para el país; del mismo modo en la provincia de Morona Santiago a pesar de ser golpeada fuertemente por la pandemia se puede evidenciar dentro de su página web que no se encuentra totalmente actualizada, lo único que se logra apreciar dentro del ámbito turístico es una pestaña donde muestra la recuperación de la imagen Institucional (Turismo en Morona, s.f.). que fue realizada el 27 de febrero del 2018 dejando una clara muestra del poco patrocinio de sus atractivos dentro de los cantones, sin mencionar su página de Facebook en la cual la mayor parte de publicaciones son noticias de la misma manera el conocimiento de sus destinos en los diferentes cantones no se ve reflejada en las plataformas virtuales; además en el cantón de Gualaquiza perteneciente a la provincia de Morona Santiago a pesar de contar dentro de su página web como GAD con información, publicaciones, adjuntando evidencia en su página de Facebook (Turismo en Morona, s.f.), la promoción interna es mucho más posicionada, fuera de este espacio toda esta biodiversidad conformada por un sin número de atractivos son menos aprovechados por la escasa publicidad externa, cabe recalcar que al no contar con una guía donde brinde información dentro de la zona causa dificultades para la reactivación dando

lugar a que no fluya de una forma progresiva cómo se esperaba,. sin tener en cuenta la pandemia qué de forma directa afectará a largo plazo al cantón.

CAPÍTULO II

MARCO REFERENCIAL

2.1 Marco teórico

“DISEÑO DE UNA GUÍA TURÍSTICA PARA PROMOCIONAR ESPACIOS RECREATIVOS, CULTURALES Y LUGARES TURÍSTICOS DE LA CIUDAD SAN PEDRO DE CAYAMBE Y SUS ALREDEDORES, UBICADA EN LA PROVINCIA DE PICHINCHA EN EL PERIODO 2014 – 2015.”

Según Cuarán Gualotuña Araceli Maribel(2015) la ciudad San Pedro de Cayambe más conocida como Cayambe no existe una guía turística que proporcione información amplia acerca de cada uno de sus atractivos, por lo que no ha sido explotada turísticamente generando con esto disminución de las actividades turísticas y un limitado desarrollo turístico, el amplio potencial que posee la ciudad Cayambe y sus alrededores permite que cada uno de sus atractivos guarde un encanto por conocer. Por este motivo se realiza una guía acerca de la ciudad Cayambe y sus alrededores con el objetivo de dar a conocer la extensa gama de sitios que pueden ser visitados, informando acerca de rutas de acceso, costos, recomendaciones de visita, información útil para que el visitante disfrute de su estadía en cada uno de los lugares mostrados, de esta manera se impulsará el desarrollo de las actividades turísticas de los habitantes, además que por tratarse de un documento impreso este puede ser llevado, revisado y leído con facilidad sin necesidad de tener un dispositivo para visualizarlo. [Maribel, 2014]

“PROYECTO DE UNA GUÍA TURÍSTICA INTERACTIVA CON MULTIMEDIA Y REALIDAD AUMENTADA APLICADA EN SITIOS TURÍSTICOS DE LA CIUDAD DE GUAYAQUIL, TOMANDO COMO MUESTRA LOS MONUMENTOS Y SITIOS EMBLEMÁTICOS DE LA CIUDAD EN EL ÁREA DEL MALECÓN 2000”

Según Lolín Cabrera, Elizabeth Zulay (2013) el presente trabajo de titulación constituye un proyecto de una Guía Turística interactiva con Multimedia y Realidad Aumentada, aplicada con el fin de proporcionar información de los sitios turísticos de la ciudad de Guayaquil, tomando como muestra los lugares emblemáticos, monumentos, áreas culturales y recreativas del Malecón 2000 que facilite el acceso a la información, de este importante sector a los turistas mediante sus dispositivos móviles. Así mismo, detalla las principales técnicas y herramientas tecnológicas utilizadas en las nuevas tendencias publicitarias.

Está orientada a describir los nuevos usos de la tecnología en aplicaciones publicitarias para lograr interactividad con los usuarios, llevando información relevante en el momento y lugar adecuado, y publicidad personalizada, que promuevan un producto o servicio turístico que genere alternativas de óptima calidad, satisfaciendo las necesidades del consumidor, utilizando herramientas tecnológicas como la multimedia, Realidad Aumentada, códigos QR y la Geolocalización.

Un mundo tan competitivo como el actual, requiere del diseño de estrategias de mercadeo y de Publicidad que garanticen la optimización del impacto y el posicionamiento en el entorno y esto se logra utilizando los avances de la tecnología.

Con la aplicación de esta propuesta se espera contribuir a la imagen patrimonial de la ciudad, ya que con la creación de la Guía Turística se mostrará con mayor énfasis la belleza del Malecón 2000, como uno de los sitios turísticos más importantes de la ciudad de Guayaquil. [Cabrera, s.f.]

2.2 El marco conceptual máximo 25 palabras

Multimedia: contenido donde se expresa varios formatos como pueden ser visuales auditivos electrónicos, etc. (WIKIPEDIA, s.f).

Geolocalización: manera en la cual se puede localizar algún sitio, generalmente esta geolocalización se puede apreciar más en los dispositivos tecnológicos actuales (WIKIPEDIA, s.f).

Gama: diversas clasificaciones dispersas pero pertenecientes a una misma rama (REAL ACADEMIA ESPAÑOLA, s.f).

Mercadeo: manera en la cual un producto o servicio se vende a través de estrategia y métodos específicas (Giraldo, 2018).

Optimización: búsqueda de una forma mejor de hacer alguna acción (Significado, s.f).

Biología: ciencia que estudia el origen, la evolución y las características de los seres vivos, así como sus procesos vitales, su comportamiento y su interacción entre sí y con el medio ambiente. [Zita, s.f.]

Tendencia: una preferencia o una corriente que se decanta hacia un fin o fines específicos y que generalmente suelen dejar su marca durante un periodo de tiempo y en un determinado lugar. [Concepto Definición, s.f.]

Internet: Internet es una red de computadoras interconectadas a nivel mundial en forma de tela de araña. Consiste de servidores (o "nodos") que proveen información a aproximadamente 100 millones de personas que están conectadas entre ellas a través de las redes de telefonía y cable. [P C P, s.f.]

Documentar: ciencia que consiste en documentar, ésta se encuentra identificada por el procesamiento de información que otorgará datos específicos sobre un tema determinado; de acuerdo a esto puede identificarse como una técnica instrumental y auxiliar, para lograr informar a numerosas personas sobre un tema en específico. [Concepto Definición, s.f.]

Mercantil: El término mercantil es un adjetivo que hace referencia a todos los procesos que se llevan a cabo en el mercado. Es decir, hace alusión a todos los elementos y fenómenos alrededor de la compra y venta de bienes y servicios. (Westreicher, 2020)

Nicho de mercado: Un nicho de mercado es una parte poco o nada atendida de un gran grupo de consumidores, una oportunidad oculta dentro de una rama de negocios amplia y competitiva. (Moreira, n.d.)

Promoción: Como todos los esfuerzos personales e impersonales de un vendedor o representante del vendedor para informar, persuadir o recordar a una audiencia objetivo. (Stanton, s.f.)

Plataformas digitales: Las plataformas digitales o plataformas virtuales, son espacios en Internet que permiten la ejecución de diversas aplicaciones o programas en un mismo lugar para satisfacer distintas necesidades. (Giraldo, s.f.)

Publicidad: Se define por un conjunto de estrategias orientadas a dar a conocer productos y servicios a la sociedad, sin embargo, no solo se trata de que las personas sepan que existes, sino también de otorgar cierta reputación a lo que se ofrece. (Cyberclick, 2021)

Premisa: El concepto se utiliza para nombrar al indicio, síntoma o conjetura que permite inferir algo y sacar una conclusión. (Gardey, s.f.)

Programas tecnológicos: Se trata de aplicaciones y recursos que permiten desarrollar diferentes tareas en una computadora (ordenador), un teléfono u otros equipos tecnológicos. (Merino, s.f.)

Aviturismo: Es la actividad que implica desplazarse desde un sitio de origen hacia un destino específico con el interés de observar la avifauna local en su entorno natural. Esto implica que los pájaros deben volar libres y no estar enjaulados; así mismo, se supone que las especies que se van a observar deben de ser propias del lugar y no deben de ser aves introducidas, domesticadas o habitar en granjas de reproducción con fines de aprovechamientos comerciales (mascotas, alimento, ornamentación). (Aviturismo en Centroamérica, 2015)

Potenciar: Comunicar fuerza o energía a una cosa o incrementar la que ya tiene, Aumentar el poder o la eficacia de una cosa. (Lexico , s.f.)

Biodiversidad: Es el conjunto de todos los seres vivos del planeta, el ambiente en el que viven y la relación que guardan con otras especies. Por ello, la biodiversidad está compuesta por todos los animales, todas las plantas y todos los organismos, así como todos los ecosistemas, tanto terrestres como marinos, y todas las relaciones que establecen entre sí. (Ecologistas en acción, 2006)

Cognoscitivo: Es un término que hace referencia a la capacidad de conocer o a lo que es capaz de conocer. Esa es la razón por la que se utiliza cuando se hace mención, por ejemplo, a la capacidad cognoscitiva. Esta es propia del ser humano junto con la sensorial. (Diccionario actual, s.f.)

Autonomía: Es la condición, el estado o la capacidad de autogobierno o de cierto grado de independencia. (Significados , s.f.)

Estalactitas: Se crean como una simple gota de agua mineralizada, que cuando caen van dejando detrás de sí restos de calcita, un mineral de carbonato cálcico. (Sánchez, 2019)

Estalagmitas: Se originan en el suelo y crecen de forma ascendente como resultado de depósitos minerales del agua filtrada, a diferencia de las estalactitas, las estalagmitas son macizas y no poseen un conducto central. (Sánchez, 2019)

GAD: Son instituciones descentralizadas que gozan de autonomía política, administrativa y financiera, y están regidos por los principios de solidaridad, subsidiariedad, equidad, interterritorial, integración y participación ciudadana. (Observatorio Regional de Planificación para el Desarrollo, s.f.)

Canopy: Consiste en cruzar a través de cables de un punto a otro con diferentes velocidades y altura, es un deporte que en hoy en día está tomando gran acogida para realizar turismo de aventura. [GoRaymi, s.f.]

CAPÍTULO III

METODOLOGÍA DE INVESTIGACIÓN

Levantar información sobre los atractivos naturales que posee Gualaquiza.

Método: Investigación

La metodología de la investigación es el método que utilizarás para resolver un problema de investigación mediante la recopilación de datos utilizando diversas técnicas, proporcionando una interpretación de los datos recopilados y sacando conclusiones sobre los datos de la investigación. En esencia, la metodología de la investigación es el proyecto de una investigación o estudio. [QuestionPro, s.f.]

Aplicación:

Mediante este método se recopila toda la información relacionada a los atractivos logrando obtener datos específicos que servirán como punto al momento de crear la guía natural.

Método: Entrevista

Consiste en una conversación en la que las preguntas no pueden faltar, pues son la base de la investigación (es gracias a ella que se recopila la información). El sujeto que lleva a cabo la entrevista es denominado el entrevistador con capacidad y conocimiento en la materia, por lo que se sobreentiende que es alguien que conoce totalmente el tema del que está basada la entrevista, además, las preguntas que se realizan son cortas, de manera que las respuestas sean breves. [concepto definicion, s.f.]

Aplicación:

Mediante este método se logrará obtener respuestas de forma más directa dentro del catón de Gualaquiza, en este caso se la realizará la entrevista con un representante del GAD donde nos proporcionará información actualizada hasta dicho momento.

Clasificar el orden en el que se va a ubicar cada atractivo para la publicación de la guía natural.

Método: Deductivo

El método deductivo es una estrategia de razonamiento empleada para deducir conclusiones lógicas a partir de una serie de premisas o principios. En este sentido, es un proceso de pensamiento que va de lo general (leyes o principios) a lo particular (fenómenos o hechos concretos). [SignificadosSignificados, s.f.]

Aplicación:

Este método será utilizado con el fin de llegar a conclusiones y determinar cuál sería el mejor orden para colocar los atractivos dentro de la guía natural, en este caso se podrá tomar como punto de partida la entrevista realizada al representante del GAD determinados hechos que podrán mejorar los procesos de creación.

Método: Analítico

El método analítico es un proceso cognoscitivo, que consiste en descomponer un objeto de estudio separando cada una de las partes del todo para estudiarlas en forma individual. [investigación, s.f.]

Aplicación:

Con este método donde el objeto de estudio, la entrevista, se logrará tener un mejor entendimiento de la situación dentro del cantón y así una vez obtenido el estudio de todos estos parámetros, se determinará con mayor exactitud como deberá ser la clasificación y cuales podrán ser los atractivos que estarán dentro de la guía natural.

Publicación de la guía natural en diferentes medios digitales.

Método: Experimental

Se trata de una orientación que, a partir de lo ya descrito y explicado, se centra en predecir de lo que va a pasar en el futuro si, en esa situación de la realidad, se hace un determinado cambio. Sobre la base de las respuestas al “¿cómo?” y al “¿por qué?”, como premisas, se afirma que, si se hace el cambio, sucederá tal cosa. [Castillo, 2020]

Aplicación:

Con la aplicación de este método se determinará casos que podrían afectar en un corto plazo en el futuro al publicar la guía natural, generando preguntas ¿Cómo? Ayudará el proyecto ¿Por qué? Se está realizando ayudando a determinar respuestas donde cualquier cambio será tendrá una acogida diferente.

Método: Explicativo

Al seguir este método se intenta, además de considerar la respuesta al “¿cómo?”, se centra en responder la pregunta “¿por qué es así la realidad?”, o “¿cuáles son las causas?” Esto implica plantear hipótesis explicativas así como un diseño explicativo. [Castillo, 2020]

Aplicación:

Una vez determinada y finalizado el proyecto, la implementación de este método explicará el por qué la realización de la misma y como esto se podrá plantear e implementar dentro de los diferentes sitios de internet , publicando y compartiendo la guía natural en su totalidad, teniendo en cuenta su diseño, presentación, información como fotos adjuntas generando la mayor atención posible a la persona.

Instrumentos de Investigación

Técnicas.

- **Observación:** Captación sistemática y estudio mediante la vista lo que ocurre en el lugar, es una parte fundamental de una investigación ya que nos garantiza entender el estudio de un fenómeno (CONOCE 4 TÉCNICAS DE INVESTIGACIÓN QUE SON IDEALES PARA UNIVERSITARIOS, 2020).
- **Recopilación documental:** recuperación, análisis de documentos referentes un tema, sirve para añadir información que de realce al trabajo de investigación (CONOCE 4 TÉCNICAS DE INVESTIGACIÓN QUE SON IDEALES PARA UNIVERSITARIOS, 2020).
- **Investigación bibliográfica:** ayuda a sustentar y apoyar el trabajo de investigación, además se encarga de determinar todo sobre un tema o proyecto (CONOCE 4 TÉCNICAS DE INVESTIGACIÓN QUE SON IDEALES PARA UNIVERSITARIOS, 2020).
- **Estudios etnográficos:** técnica que nos permitirá conocer más a fondo cómo se comporta personas de un lugar, sus formas de vida, costumbres, conocimiento de su comunidad entre otros (CONOCE 4 TÉCNICAS DE INVESTIGACIÓN QUE SON IDEALES PARA UNIVERSITARIOS, 2020).

B. Instrumentos.

- Documentos y archivos ya establecidos (Question Pro, s.f.)
- Fuentes gubernamentales (Question Pro, s.f.)
- Entrevistas (Question Pro, s.f.)

Apps:

Word: dentro del cual se montará toda la información necesaria para el completo diseño e información que se presentará en la revista apoyada del demás software.

Aplicación: El programa está diseñado para crear, organizar y escribir todo tipo de documentos de manera profesional y eficaz, esta cuenta con plantillas y documentos en blanco, listas para empezar a redactar (Microsoft, s.f).

Canva y Renderforest: se diseñará los diferentes tipos de ilustraciones, diseño gráfico y composición de imágenes como también el diseño del logo con contenido actual.

Aplicación: Canva es un diseñador gráfico que brinda herramientas digitales para crear diseños tanto básicos como profesionales, añadiendo textos, imágenes, colores, etc. (Xataca, 2020)

Aplicación: Renderforest es una app que sirve para la creación de imágenes y videos, edición y otros elementos audiovisuales (Consejo de Redacción, 2018).

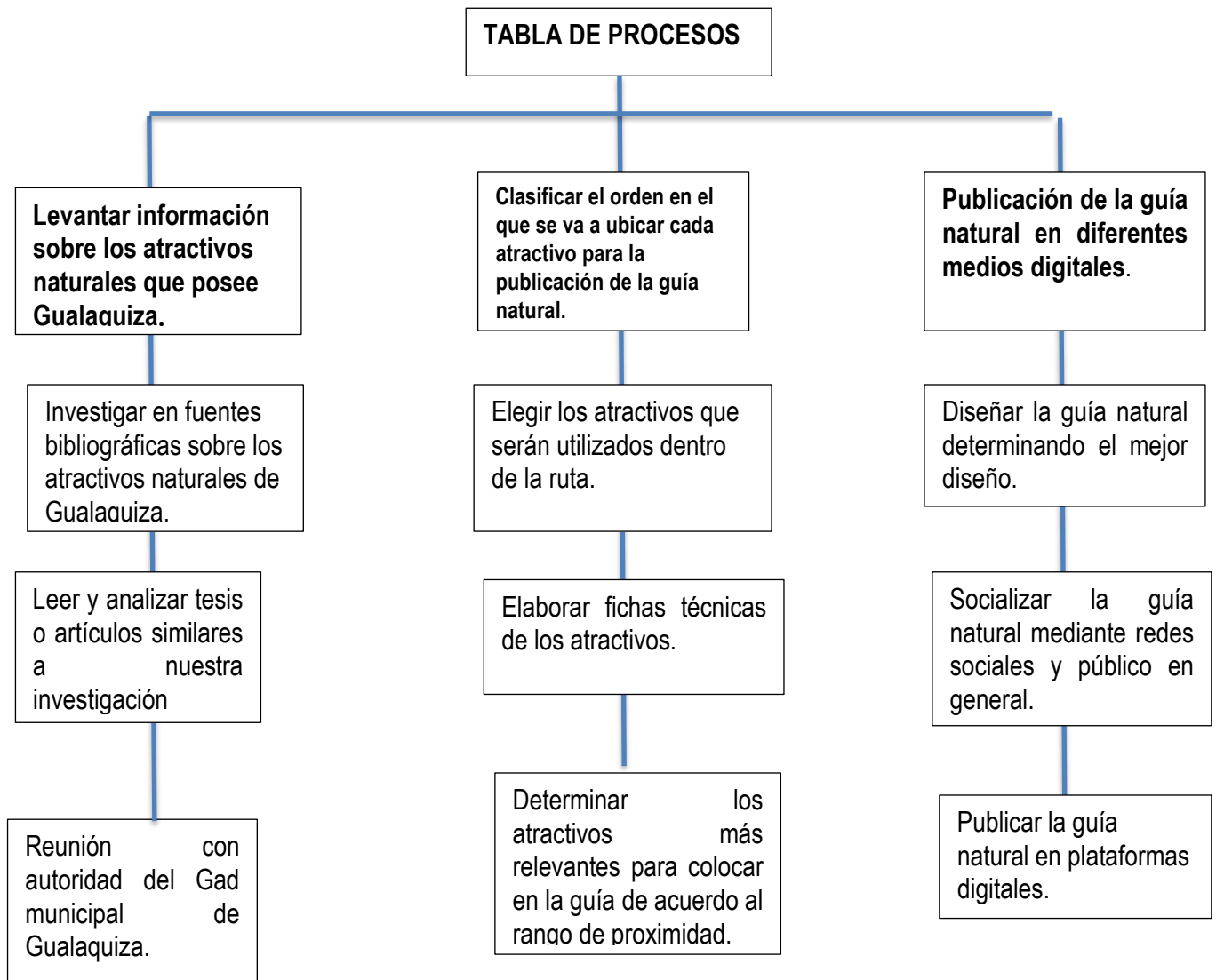
PDF: Sera utilizado con la finalidad de tener una breve descripción y presentación de lo que será la guía digital.

Aplicación: PDF es un documento compatible para cualquier tipo de escrito que conserva fuentes, imágenes, maquetación de las diferentes aplicaciones y plataformas (Help Adobe, 2021).

Issuu: Se apoyará con esta plataforma para convertir el trabajo en su totalidad en la revista digital lista para su presentación final.

Aplicación: Issuu es un servidor en línea que ayuda en la visualización de material digital, como; libros, documentos, periódicos, etc., su diseño y publicación es en línea (WIKIPEDIA, s.f.).

Cuadro 1 » Tabla de Procesos



Cuadro 2 » Tabla de procesos con aplicación

Levantar información sobre los atractivos naturales que posee Gualaquiza.	
Investigar en fuentes bibliográficas sobre los atractivos naturales de Gualaquiza.	Mediante páginas de internet recopilar la mayor información requerida sobre los atractivos de Gualaquiza.
Leer y analizar tesis o artículos similares a nuestra investigación.	Mediante este análisis lograremos obtener un ejemplo y entender de mejor manera las guías digitales.
Reunión con autoridad del Gad municipal de Gualaquiza.	Mediante una reunión trataremos temas sobre el turismo dentro de Gualaquiza y como nuestra guía podrá ser útil para el sector.
Clasificar el orden en el que se va a ubicar cada atractivo para la publicación de la guía natural.	
Elegir los atractivos que serán utilizados dentro de la ruta.	Determinar los atractivos con mayor potencial que se verán incluidos en la guía natural.
Elaborar fichas técnicas de los atractivos.	Toda la información adquirida sobre los atractivos tanto como fotografías estarán incluidas dentro de las fichas técnicas.
Determinar los atractivos más relevantes para colocar en la guía de acuerdo al rango de proximidad.	Mediante un análisis se seleccionará los atractivos en el orden de proximidad el cual serán evidenciados dentro de la guía natural.
Publicación de la guía natural en diferentes medios digitales.	
Diseñar la guía natural determinando el mejor diseño.	Mediante una lluvia de ideas se dará paso a la selección de color, imagen y una presentación única y llamativa que identifique la guía natural como parte de Gualaquiza.
Socializar la guía natural mediante redes sociales y público en general.	Se compartirá el contenido de la guía mediante páginas de internet para su previa presentación y publicación.
Publicar la guía natural en plataformas digitales.	Se dará paso a la publicación dentro de las plataformas más utilizadas como Facebook, Instagram, Twitter, YouTube, entre otras.

Fuente: María Paz Galarza, estudiante del Instituto Sudamericano

CAPÍTULO IV

ANÁLISIS E INTERPRETACIÓN DE LOS RESULTADOS

El presente es un análisis o resumen de una guía natural digital para el cantón de Gualaquiza perteneciente a la provincia de Morona Santiago, mediante el cual se plantea expandir la información de los atractivos a un público en general enfocado más en el ambiente natural que se desconoce por la falta de información y actualización en los diferentes medios comunicativos. Para lograr obtener toda la información se basó en una investigación documental en diferentes medios web, tesis, entre otros para identificar y recopilar datos estratégicos que serán de ayuda en el proyecto a desarrollar.

Nuestra guía natural logrará aportar de una forma positiva, utilizando herramientas y programas tecnológicos dentro de la tendencia actual reforzando el contenido informativo que contiene Gualaquiza como potencia natural, mejorando e impulsando la economía dentro del cantón. La información será actualizada y se podrá apreciar la ubicación, sus actividades a realizar, sus servicios, también incluirá contenido visual del atractivo, logrando captar de una mejor manera el lugar, generando al turista un deseo de conocer todo lo mencionado simplemente observando una guía. Dentro del ámbito económico será un apoyo significativo en el desarrollo del turismo por lo que no es necesario pagar para poder adquirirla, sino simplemente tener una conexión a internet y descargarla de forma gratuita.

Mediante el análisis y la comprensión de la información adquirida hemos logrado identificar también la manera en que dicha información logra captar al público, la forma actual y más conocida que va en ascenso son los medios digitales, por tal motivo se identificó la viabilidad de este proyecto, y el turismo como un eje importante para la economía se ha adaptado a estas tendencias, donde los turistas la mayor parte cuenta con equipos de alta gama como celulares, cámaras digitales, etc.

Como principales autores de este proyecto seremos responsables de su publicación e incorporación dentro de los principales canales de comunicación, dando paso a una previa publicación interna con personas involucradas en el ámbito turístico con el fin de recibir criterios y opiniones positivas para un mejoramiento continuo a su publicación final, una vez finalizado servirá también como referencia para futuros proyectos a estudiantes o autoridades que deseen tener una información veraz y precisa transmitida de una manera mucho más rápida por los jóvenes con la tecnología actual.

CAPÍTULO V

PROPUESTA DE INVESTIGACIÓN

Desarrollo de la propuesta

Proceso 1. Investigar en fuentes bibliográficas sobre los atractivos naturales de Gualaquiza.

Gualaquiza

“En el sur de Morona Santiago se encuentra Gualaquiza, cantón que, por sus características culturales, paisajísticas y naturales es uno de los destinos turísticos más fascinantes de esta provincia de la Amazonía ecuatoriana. #MeQuedoEnEcuador” [Ministerio de Turismo, 2020] así se da a conocer el cantón por parte del Ministerio del turismo, un lugar que cuenta con la posibilidad de brindar una experiencia única a los turistas al contar con diversos atractivos y junto a su clima se convierte en un espacio estratégico para las personas que desean realizar deportes de aventura o para las personas que desean relajación esta una naturaleza biodiversa, por ejemplo el 9 de octubre del 2021 “Gualaquiza fue protagonista en la actividad de observación, identificación y registro de aves de nuestro cantón durante el evento mundial de ciencia ciudadana denominado «October Big Day” [Gad Municipal de Gualaquiza, 2021] hoy en día por la pandemia este tipo de actividades que tengan contacto con la naturaleza son las más llamativas, el conocimiento que se obtiene apreciando algo tan único deja simplemente sin palabras, además logran identificar y documentar las especies existentes para su adecuada conservación el cual es muy importante ya que es un complemento único no solo en el ámbito turístico si no también medio ambiental, con el reconocimiento de nuevas especies de aves “Juan Manuel Aguilar, master en biología y catedrático de la Universidad del Azuay’ [Gad Municipal de Gualaquiza, 2021] realizo una charla sobre el tema.

Figura 1 » October Big Day



Fuente: [Gad Municipal de Gualaquiza, 2021]

Como se mencionaba Gualaquiza cuenta con un sinfín de atractivos naturales en las cuales estas:

Jardín botánico “El Gato”: Ubicado a tan sólo 5 minutos del centro cantonal, este proyecto de reforestación inició hace 17 años con el objetivo de conservar la flora y fauna nativa de la Amazonia. [Ministerio de Turismo, 2020] cómo se menciona dentro de este lugar se puede realizar actividades como el avistamiento de aves contemplando una parte de las especies que habitan en el cantón.


Figura 2 » Jardín Botánico "El Gato"



Fuente: (Perez, 2021)

Cascada Culebrillas: Toma el nombre de culebrillas porque el río baja en zigzag después del salto; otra versión es que antes en el sector abundaban pequeñas culebras a las que lo llamaban culebritas o culebrillas. (Viajando X, s.f.) además dentro de este lugar existe una fauna increíble donde se podrán apreciar aves como: pavas, loros, entre otros.

Figura 3 » Cascada Culebrillas



Fuente: (GAD Municipal de Gualaquiza, s.f.)

Cascada Las Gemelas: El agua cae de unos 70 m de altura aproximadamente, en el centro del caudal existe una saliente de roca que divide en dos al río; originando de esta manera las 2 chorreras, dando lugar el nombre de las gemelas. (Viajando X, s.f.) además de todo esto también se podrá recorrer y conocer la naturaleza que lo rodea incluso tomar un baño en la cascada de aguas andinas sin mencionar su flora y fauna donde se apreciaran cedro, canelos, armadillos, monos, entre muchas especies más.

Figura 4 » Cascada Las Gemelas



Fuente: [GAD Municipal de Gualaquiza, s.f.]

Cueva y cascada a dolorosa: La cascada La Dolorosa, constituye una pequeña caída de agua de aproximadamente 20 metros de altura, que forma una pequeña laguna de aproximadamente 6 metros de ancho donde es posible ingresar y tomar un baño. El agua es cristalina, muy limpia y tiene una temperatura agradable. [Viajando X, s.f.] además de la cascada este contará con un atractivo el cual será la caverna la dolorosa, aquí podremos apreciar como el agua se filtra por la roca estas se convertirán en gotas de aguas petrificadas al mezclarse con sus minerales.

Figura 5 » Cascada La Dolorosa



Fuente: (GAD Municipal de Gualaquiza, s.f.)

Figura 6 » Caverna La Dolorosa



Fuente: (GAD Municipal de Gualaquiza, s.f.)

Petroglifos de Bomboiza: Gualaquiza es una importante área arqueológica de la Amazonía ecuatoriana, por la gran cantidad de petroglifos que ahí se encuentran, además de otros vestigios arqueológicos de culturas que se remontan hasta 10 000 años a.C. (Viajando X, s.f.) cómo se aprecia estos petroglifos tienen su antigüedad y pueden transmitir ideas y significados conocido también como pictografía el cual es un método de comunicación mediante imágenes.

Figura 7 » Petroglifos del Bomboiza



Fuente: (GAD Municipal de Gualaquiza, s.f.)

Cascada la Sagrada: Una de sus características es su recorrido donde se puede conocer y cruzar su naturaleza, descansar a la sombra de árboles y casas de campo, tomar un refrescante baño en la cascada de aguas andinas, su paisaje lleno de vida vegetal el cual presta un excelente atractivo que llama mucho la atención de propios y extraños por sus misterios de belleza escondidos. (Viajando X, s.f.) con una temperatura que rodea entre los 18° y 24° grados y una flora y fauna donde se lograra apreciar canelos, helechos, yumbingue, loro, monos, guatusas, entre muchas más.

Figura 8 » Cascada La Sagrada



Fuente: (GAD Municipal de Gualaquiza, s.f.)

Cascada el Sacramento: Constituye un lugar propio para el relax y el esparcimiento, existen una variedad de hermosas cascadas que forman un pequeño riachuelo que atraviesa partes rocosas lisas formando lo que llaman “tobogán natural”. (Viajando X, s.f.) además se encuentra rodea por una flora y fauna en la cual se podrá observar bosque primario, romerillo, curupilla y animales como armadillos, capibaras, entre otros, también esta su sendero que contará con varias actividades como caminatas, hidromasajes, etc.

Figura 9 » Cascada El Sacramento



Fuente: (GAD Municipal de Gualaquiza, s.f.)

Ruinas del Remanso: En el sitio se han realizado estudios arqueológicos que deducen que las ruinas tienen origen cañari, y una antigüedad aproximada de 2500 años. (Viajando X, s.f,) cuenta con una temperatura de 22° centígrados se puede realizar actividades como nadar o visitar las ruinas con fines de estudio o admiración y conocimiento del lugar, además también pueden realizar caminatas u observar aves para tomarles fotografías.

Figura 9 » Ruinas El Remanso



Figura 11 Fuente: (GAD Municipal de Gualaquiza, s.f.)

Proceso 2. Leer y analizar tesis o artículos similares a nuestra investigación

En base al presente proceso hemos considerado la importancia de mencionar la siguiente tesis en donde se trata temáticas de la creación de una guía turística.

Dos siglos de imagen de Andalucía

La importancia que para el visitante tienen las guías turísticas, ya que éstas ayudan a construir una determinada imagen que predispone al viajar ante la realidad que va a visitar. (Preston, 2006).

Como se lo menciona en el libro donde nos explica la importancia de la imagen identificando como se logra transmitir y plasmar información, esto dentro del ámbito turístico se convierte en un apoyo fundamental para complementar a los turistas con todas las exigencias cuando deseen elegir un atractivo, siendo llamativa logrando captar su interés por estos lugares, además una guía acompañara en todo momento sin importar el lugar donde se encuentre, claro que hay que tener en cuenta al público para cual se encuentra dirigido el tipo de guía, en este caso se optó por un público joven y adulto por las actividades a realizar dejando en claro el tipo de turismo que se desea potenciar dentro Cantón.

Figura 10 » Captura de una tesis sobre las guías digitales

Los presupuestos de los que parte el grupo de investigación son varios. El primero es que el turismo tiene un papel relevante para la economía de esta comunidad autónoma. En segundo lugar, se valora la importancia que para el visitante tienen las guías turísticas, ya que éstas ayudan a construir una determinada imagen de Andalucía que predispone al viajero ante la realidad que va a visitar. Estas guías son en la actualidad una fuente central de referencias y de conocimiento sobre un territorio, y contienen una influencia añadida dado el uso social que de las mismas se hace. Estas publicaciones poseen una intencionalidad determinada por factores tan diversos como su venta, el

Fuente: (Preston, 2006) Pág. 118

Figura 11 » Captura Google Académico

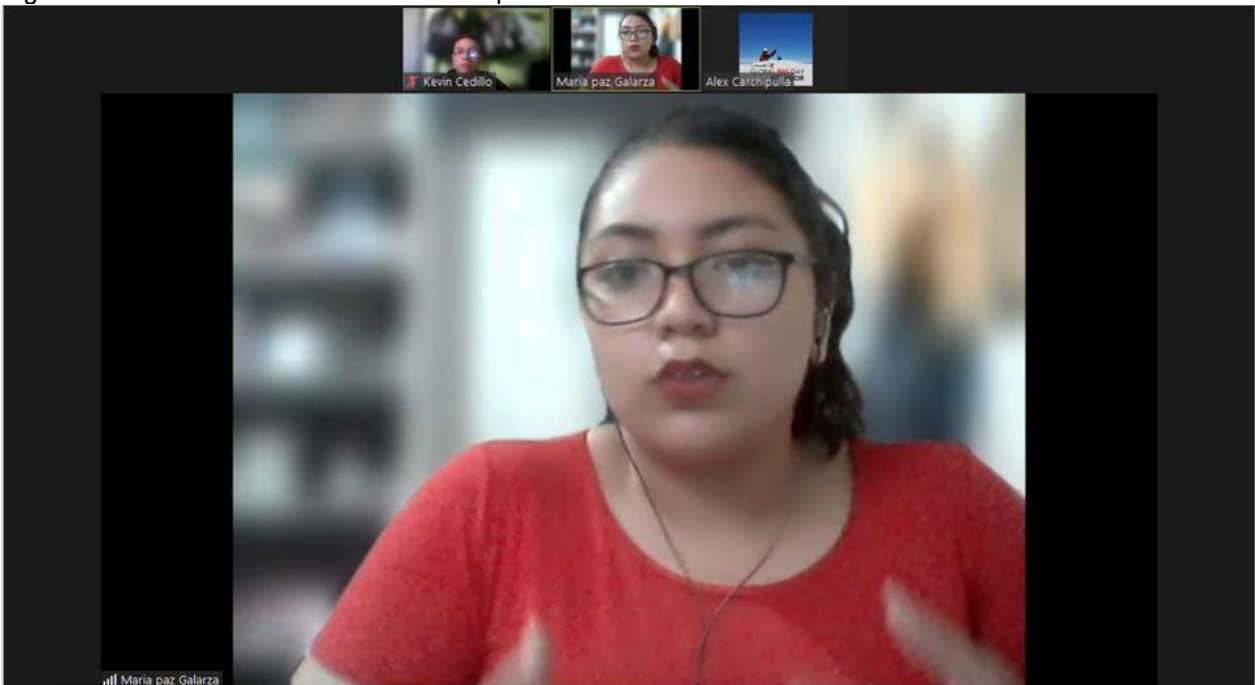
The screenshot shows a Google Scholar search interface. The search bar contains the text "guías turísticas importancia". The results are filtered to show "Artículos" (Articles) with approximately 50,300 results. On the left side, there are several filter menus: "Cualquier momento" (Any time) with options for "Desde 2022", "Desde 2021", "Desde 2018", and "Intervalo específico..."; "Ordenar por relevancia" (Sort by relevance) and "Ordenar por fecha" (Sort by date); "Cualquier idioma" (Any language) with "Buscar sólo páginas en español" (Search only Spanish pages); "Cualquier tipo" (Any type) with "Artículos de revisión" (Review articles); and checkboxes for "incluir patentes" (include patents) and "incluir citas" (include citations), with "incluir citas" checked. There is also a "Crear alerta" (Create alert) option. The search results list several articles, each with a title, author, publication information, a brief abstract, and options to "Guardar" (Save), "Citar" (Cite), and "Citado por" (Cited by). The first article is "La imagen de Andalucía en las guías turísticas" by MHDEL Río, CLDELAV GONZÁLEZ, et al. (2006). The second is "La importancia de la preedición" by P Pedelaborde, ME Gheg (2011). The third is "El Inglés como competencia profesional de los guías turísticos" by NEC Molina, PEC Abril, EMI Puente (2017). The fourth is "El uso de internet como fuente de información turística: propuesta metodológica para el análisis de su importancia en la creación de la imagen del destino" by MJA Suárez (2012). The fifth is "Evolución del flujo turístico ruso y su importancia económica: el caso de la Costa Blanca" (2012).

Fuente: Google Académico

Proceso 3. Reunión con autoridad del Gad municipal de Gualaquiza.

En la reunión realizada el día 5 de enero del presente año mediante la plataforma Zoom se mantuvo una reunión con el Sr. Alex Carchipulla en donde se conversó sobre la importancia del turismo en Gualaquiza y la importancia de nuestra guía natural, además sobre el poco alcance que ha tenido de turistas por la pandemia y del poco conocimiento de los atractivos, conforme esto se llegó al acuerdo en el cual se proporcionaría información sobre los atractivos y el registro fotográfico y posteriormente se los invito para la socialización de la guía con los diferentes representantes del GAD previa a su publicación final.

Figura 12 » Reunión con el Gad de Gualaquiza








Fuente: Elaboración propia 2022







Proceso 4. Elegir los atractivos que serán utilizados dentro de la ruta.






Después de la investigación y análisis de los atractivos con los que cuenta Gualaquiza determinamos que cuenta con 20 atractivos naturales que pueden ser de mucha ayuda en la creación de esta guía turística, mismos que serán mencionados a continuación acompañados de una imagen.





Cuadro 3 » 20 Atractivos Naturales de Gualaquiza

Nombre del Atractivo	Imagen del atractivo
Jardín Botánico El Gato	

<p>Cascada La Culebrilla</p>	
<p>Cascada La Dolorosa</p>	
<p>Caverna Dolorosa</p>	
<p>Campo paraíso</p>	

<p>Cascada Del Wakis</p>	
<p>Cascada Del Kayamas</p>	
<p>Cascada Kupiamais</p>	
<p>La Casa Del Árbol</p>	
<p>Balnearios Los Juanes (Mirador)</p>	
<p>Balnearios Los Juanes (Cascada)</p>	



<p>Cascadas Las Gemelas</p>	
<p>Cascada La Sagrada</p>	
<p>Cascada El Sacramento</p>	
<p>Playa De La Unión Del Ideal</p>	
<p>Cascada del Gaubisay</p>	

<p>Cascada El Guaby</p>	
<p>Parque central de Gualaquiza</p>	
<p>Ruinas del Remanso</p>	
<p>Petroglifos de Bomboiza</p>	

Fuente: Kevin Cedillo, Estudiante del Instituto Sudamericano/ Registro Fotográfico del Gad de Gualaquiza

Proceso 5. Elaborar fichas técnicas de los atractivos.


Cuadro 4 » Ficha del Atractivo Jardín Botánico "El Gato"

REGISTRO DE DATOS DE LOS ATRACTIVOS TURÍSTICOS FICHA PARA INVENTARIO												
NOMBRE DEL ATRACTIVO: JARDÍN BOTÁNICO EL GATO												
1.DATOS GENERALES												
INVESTIGADOR: Kevin Cedillo, María Paz Galarza						 <p>Fuente: Registro Fotográfico del Gad de Gualaquiza</p>						
SUPERVISOR EVALUADOR: Mg. Cristina Villavicencio												
PAIS DE ORIGEN: Ecuador												
FICHA: 1												
FECHA: 12/01/2022												
CATEGORÍA: Atractivo Natural TIPO: Atractivo Natural												
2.UBICACIÓN: Barrio María Auxiliadora, en el noreste de la ciudad de Gualaquiza, tras el coliseo de deportes. PROVINCIA: Morona Santiago, Ecuador CONTACTO: Sr. Hugo Samaniego / Propietario Telf.: 07 2780-591. Celular: 0979734097												
3. CENTROS URBANOS MÁS CERCANOS AL ATRACTIVO												
NOMBRE DEL POBLADO: Gualaquiza												
CALIDAD	VALOR INTRINSECO		4.CARACTERÍSTICAS FÍSICAS DEL ATRACTIVO TEMPERATURA: 12° a 18° DESCRIPCIÓN: Ubicado al noreste de la ciudad de Gualaquiza es un atractivo turístico natural que tiene como fin preservar la naturaleza amazónica, podemos encontrar la calle de los anturios, la calle del bambú, un comedor de piedra, además senderos y miradores donde se podrán divisar la flora y fauna tanto nativa como endémica.									
	APOYO	Se pueden realizar actividades como: fotografía, deportes, caminata, avistamiento de aves		5.USOS (SIMBOLISMO)				6.ESTADO DE CONSERVACIÓN DEL ATRACTIVO				
						ALTERADO <input type="checkbox"/> DETERIORO <input type="checkbox"/> EN PROCESO DE DETERIORO <input type="checkbox"/> NO ALTERADO <input checked="" type="checkbox"/> CONSERVADO <input type="checkbox"/> CAUSAS:						
APOYO	7. INFRAESTRUCTURA VIAL Y DE ACCESO											
	TIPO	SUBTIPO	ESTADO DE LAS VÍAS			TRANSPORTE	FRECUENCIAS				TEMPORALIDAD DE ACCESO	
	RESTRETO	ASFALTADO						DIARIA	SEMANAL	MESESUAL	EVENITUAL	DÍAS AL AÑO
		LASTRADO					BUS (RANCHERA)					365
		EMPEDRADO					AUTO MÓVIL 4X4	X				
SENDERO						TREN					DÍAS AL MES	
											30	





ACUÁTICO	MARÍTIMO				BARCO					CULTURAL:
	FLUVIAL				CANO					NATURAL: x
	AÉREO				OTRO					HORAS AL DÍA
					AVIÓN					CULTURAL: x
				AVIONETA					NATURAL:	
OBSERVACIÓN: Se puede llegar hasta la entrada del atractivo en automóvil.										
8.RUTA DE BUSES DESDE POBLACIONES CERCANAS										
NOMBRE DE LA RUTA: Gualaquiza										
9.INFRAESTRUCTURA BÁSICA										
AGUA										
POTABLE <input type="checkbox"/> ENTUBADA <input type="checkbox"/> TRATADA <input type="checkbox"/> DE POZO <input type="checkbox"/> NO EXISTE <input checked="" type="checkbox"/> OTROS <input type="checkbox"/>										
ENERGÍA ELÉCTRICA										
SISTEMA <input type="checkbox"/> INTERCONECTADO <input type="checkbox"/> GENERADOR <input type="checkbox"/> NO EXISTE <input checked="" type="checkbox"/> OTROS <input type="checkbox"/>										
ALCANTARILLADO										
RED PÚBLICA <input type="checkbox"/> POZO CIEGO <input type="checkbox"/> POZO SÉPTICO <input type="checkbox"/> NO EXISTE <input checked="" type="checkbox"/> OTROS <input type="checkbox"/>										
PRECIO										
SI <input checked="" type="checkbox"/> NO <input type="checkbox"/> ENTRADA LIBRE <input type="checkbox"/> OTROS <input type="checkbox"/>										
Observación:										
Entrada para niños 0.50 ctvs. y adultos 1.50\$										

Fuente: María Paz Galarza, estudiante del Instituto Sudamericano

Cuadro 5 » Ficha del Atractivo Cascada La Culebrilla





REGISTRO DE DATOS DE LOS ATRACTIVOS TURÍSTICOS FICHA PARA INVENTARIO	
NOMBRE DEL ATRACTIVO: CASCADA LA CULEBRILLA	
1.DATOS GENERALES	
INVESTIGADOR: Kevin Cedillo, María Paz Galarza	
SUPERVISOR EVALUADOR: Mg. Cristina Villavicencio	
PAIS DE ORIGEN: Ecuador	
FICHA: 2	
FECHA: 12/01/2022	
CATEGORÍA: Atractivo Natural TIPO: Atractivo Natural	
2.UBICACIÓN: Sector El Pucha, Vía San Juan Bosco y tomar el desvío a la Dolorosa PROVINCIA: Morona Santiago, Ecuador CONTACTO: Ing. Alex Carchipulla Teléfono: 0990185599	
3. CENTROS URBANOS MÁS CERCANOS AL ATRACTIVO	
NOMBRE DEL POBLADO: El Pucha	

Fuente: Registro Fotográfico del Gad de Gualaquiza

CALIDAD	VALOR INTRINSECO	4.CARACTERÍSTICAS FÍSICAS DEL ATRACTIVO TEMPERATURA: 22° a 27° DESCRIPCIÓN: Ubicado en el sector el Pucha, Vía San Juan Bosco y tomar el desvío a la Dolorosa, esta cascada está constituida por dos saltos de agua, una de 20 mts y otro de 40 mts, se llamó así a la cascada porque después del salto de agua se forma el rio en zigzag.									
	APOYO	Se pueden realizar actividades como: fotografía, caminata y natación	5.USOS (SIMBOLISMO)    				6.ESTADO DE CONSERVACIÓN DEL ATRACTIVO ALTERADO <input type="checkbox"/> DETERIORO <input type="checkbox"/> EN PROCESO DE DETERIORO <input type="checkbox"/> NO ALTERADO <input checked="" type="checkbox"/> CONSERVADO <input type="checkbox"/> CAUSAS:				
APOYO	7. INFRAESTRUCTURA VIAL Y DE ACCESO										
	TIPO	SUBTIPO	ESTADO DE LAS VÍAS			TRANSPORTE	FRECUENCIAS				TEMPORALIDAD DE ACCESO
	TERRESTRE	ASFALTADO				BUS (RANCHERA)	DIARIA	SEMANAL	MESESUAL	EVENTUAL	DÍAS AL AÑO 365
		LASTRADO				AUTO MÓVIL	x				
		EMPEDRADO				4X4					DÍAS AL MES 30
		SENDERO	x			TREN					
	ACUÁTICO	MARÍTIMO				BARCO					CULTURAL:
		FLUVIAL				CANOA					NATURAL: x
	AÉREO					OTRO					HORAS AL DÍA
						AVIÓN					CULTURAL:
					AVIONETA					NATURAL: X	
OBSERVACIÓN: El camino desde el centro de Gualaquiza es de 30 minutos en automóvil y 30 minutos a pie para acceder al atractivo											
8.RUTA DE BUSES DESDE POBLACIONES CERCANAS											
NOMBRE DE LA RUTA: Gualaquiza – San Juan Bosco											
9.INFRAESTRUCTURA BÁSICA											
AGUA POTABLE <input type="checkbox"/> ENTUBADA <input type="checkbox"/> TRATADA <input type="checkbox"/> DE POZO <input type="checkbox"/> NO EXISTE <input checked="" type="checkbox"/> OTROS <input type="checkbox"/>											
ENERGÍA ELÉCTRICA SISTEMA <input type="checkbox"/> INTERCONECTADO <input type="checkbox"/> GENERADOR <input type="checkbox"/> NO EXISTE <input checked="" type="checkbox"/> OTROS <input type="checkbox"/>											
ALCANTARILLADO RED PÚBLICA <input type="checkbox"/> POZO CIEGO <input type="checkbox"/> POZO SÉPTICO <input type="checkbox"/> NO EXISTE <input checked="" type="checkbox"/> OTROS <input type="checkbox"/>											
PRECIO SI <input type="checkbox"/> NO <input type="checkbox"/> ENTRADA LIBRE <input checked="" type="checkbox"/> OTROS <input type="checkbox"/>											
Observación:											

Fuente: María Paz Galarza, estudiante del Instituto Sudamericano

Cuadro 6 » Ficha del Atractivo Cascada La Dolorosa





REGISTRO DE DATOS DE LOS ATRACTIVOS TURÍSTICOS FICHA PARA INVENTARIO			
NOMBRE DEL ATRACTIVO: CASCADA LA DOLOROSA			
1.DATOS GENERALES			
INVESTIGADOR: Kevin Cedillo, María Paz Galarza		 <p>Fuente: Registro Fotográfico del Gad de Gualaquiza</p>	
SUPERVISOR EVALUADOR: Mg. Cristina Villavicencio			
PAIS DE ORIGEN: Ecuador			
FICHA: 3			
FECHA: 12/01/2022			
CATEGORÍA: Atractivo Natural			
TIPO: Atractivo Natural			
2.UBICACIÓN: Sector la Dolorosa, a 12 km de Gualaquiza, por la vía San Juan Bosco			
PROVINCIA: Morona Santiago, Ecuador			
Contactos: Ing. Alex Carchipulla. Telf.: 0990185599			
3. CENTROS URBANOS MÁS CERCANOS AL ATRACTIVO			
NOMBRE DEL POBLADO: La Dolorosa			
CALIDAD	VALOR INTRINSECO	4.CARACTERÍSTICAS FÍSICAS DEL ATRACTIVO TEMPERATURA: 18° a 24° DESCRIPCIÓN: Ubicado a 12 km de la ciudad de Gualaquiza, una caída de agua de aproximadamente 20 mts que forma una laguna en la que es posible practicar natación y disfrutar de la Amazonía tropical, está rodeada de plantas como palmáceas, epifitas, orquídeas y animales como guatusas, armadillos, perezosos propios del lugar.	
	APOYO	Se pueden realizar actividades como: fotografía, caminata, natación y observación	5.USOS (SIMBOLISMO)
		   	6.ESTADO DE CONSERVACIÓN DEL ATRACTIVO ALTERADO <input type="checkbox"/> DETERIORO <input type="checkbox"/> EN PROCESO DE DETERIORO <input type="checkbox"/> NO ALTERADO <input checked="" type="checkbox"/> CONSERVADO <input type="checkbox"/> CAUSAS:

A POYO	7. INFRAESTRUCTURA VIAL Y DE ACCESO										
	TIPO	SUBTIPO	ESTADO DE LAS VÍAS			TRANSPORTE	FRECUENCIAS				TEMPO RALIDAD DE ACCESO
TERRESTRE							DIARIA	SEMANAL	MESESUAL	EVENTUAL	DÍAS AL AÑO
		ASFALTADO				BUS (RANCHERA)					365
		LASTRADO				AUTOMÓVIL 4X4	X				
		EMPEDRADO				TREN					DÍAS AL MES 30
ACUÁTICO		MARÍTIMO				BARCO					CULTURAL:
		FLUVIAL				CANOA					NATURAL: x
AÉREO						OTRO					HORAS AL DÍA
						AVIÓN					CULTURAL:
						AVIONETA					NATURAL: X
OBSERVACIÓN: Desde del centro de Gualaquiza se toma un automóvil aproximadamente 40 minutos hasta donde termina el sendero, a partir de aquí hay que caminar otro tramo de 40 minutos a pie											
8.RUTA DE BUSES DESDE POBLACIONES CERCANAS											
NOMBRE DE LA RUTA: Gualaquiza – San Juan Bosco											
9.INFRAESTRUCTURA BÁSICA											
AGUA											
POTABLE <input type="checkbox"/> ENTUBADA <input type="checkbox"/> TRATADA <input type="checkbox"/> DE POZO <input type="checkbox"/> NO EXISTE <input checked="" type="checkbox"/> OTROS <input type="checkbox"/>											
ENERGÍA ELÉCTRICA											
SISTEMA <input type="checkbox"/> INTERCONECTADO <input type="checkbox"/> GENERADOR <input type="checkbox"/> NO EXISTE <input checked="" type="checkbox"/> OTROS <input type="checkbox"/>											
ALCANTARILLADO											
RED PÚBLICA <input type="checkbox"/> POZO CIEGO <input type="checkbox"/> POZO SÉPTICO <input type="checkbox"/> NO EXISTE <input checked="" type="checkbox"/> OTROS <input type="checkbox"/>											
PRECIO											
SI <input type="checkbox"/> NO <input type="checkbox"/> ENTRADA LIBRE <input checked="" type="checkbox"/> OTROS <input type="checkbox"/>											
Observación:											

Fuente: María Paz Galarza, estudiante del Instituto Sudamericano

Cuadro 7 » Ficha del Atractivo Caverna La Dolorosa


REGISTRO DE DATOS DE LOS ATRACTIVOS TURÍSTICOS	
FICHA PARA INVENTARIO	
NOMBRE DEL ATRACTIVO: CAVERNA LA DOLOROSA	
1.DATOS GENERALES	
INVESTIGADOR: Kevin Cedillo, María Paz Galarza	
SUPERVISOR EVALUADOR: Mg. Cristina Villavicencio	
PAIS DE ORIGEN: Ecuador	
FICHA: 4	

FECHA: 12/01/2022										
CATEGORÍA: Atractivo Natural TIPO: Atractivo Natural										
2.UBICACIÓN: Sector la Dolorosa, a 12 km de Gualaquiza, por la vía San Juan Bosco PROVINCIA: Morona Santiago, Ecuador Contactos: Ing. Alex Carchipulla. Telf.: 0990185599										
3. CENTROS URBANOS MÁS CERCANOS AL ATRACTIVO										
NOMBRE DEL POBLADO: La Dolorosa										
CALIDAD	VALOR INTRINSECO	4.CARACTERÍSTICAS FÍSICAS DEL ATRACTIVO TEMPERATURA: 18° a 24° DESCRIPCIÓN: Ubicado a 12 km de la ciudad de Gualaquiza, debajo de una Cascada, está compuesta por estalagmitas estalagmitas, formaciones que se dan por la mezcla de minerales filtrados.								
	APOYO	Se pueden realizar actividades como: fotografía, fotografía y caminata   	6.ESTADO DE CONSERVACIÓN DEL ATRACTIVO ALTERADO <input type="checkbox"/> DETERIORO <input type="checkbox"/> EN PROCESO DE DETERIORO <input type="checkbox"/> NO ALTERADO <input checked="" type="checkbox"/> CONSERVADO <input type="checkbox"/> CAUSAS:							
A POYO	7. INFRAESTRUCTURA VIAL Y DE ACCESO									
	TIPO	SUBTIPO	ESTADO DE LAS VÍAS	TRANSPORTE						
	TERRESTRE	ASFALTADO			BUS (RANCHERA)	DIARIA	SEMANAL	MESESUAL	EVENITUAL	DÍAS AL AÑO
		LASTRADO			AUTO MÓVIL	x				
		EMPEDRADO			4X4					DÍAS AL MES
		SENDERO	x		TREN					30
	ACUÁTICO	MARÍTIMO			BARCO					CULTURAL:
		FLUVIAL			CANO					NATURAL: x
	AÉREO				OTRO					HORAS AL DÍA
					AVIÓN					CULTURAL:
				AVIONETA					NATURAL: x	
OBSERVACIÓN: Desde del centro de Gualaquiza se toma un automóvil aproximadamente 40 minutos hasta donde termina el sendero, a partir de aquí hay que caminar otro tramo de 40 minutos a pie.										
8.RUTA DE BUSES DESDE POBLACIONES CERCANAS										
NOMBRE DE LA RUTA: Gualaquiza- San Juan Bosco										




	<p>9.INFRAESTRUCTURA BÁSICA</p> <p>AGUA POTABLE <input type="checkbox"/> ENTUBADA <input type="checkbox"/> TRATADA <input type="checkbox"/> DE POZO <input type="checkbox"/> NO EXISTE <input checked="" type="checkbox"/> OTROS <input type="checkbox"/></p> <p>ENERGÍA ELÉCTRICA SISTEMA <input type="checkbox"/> INTERCONECTADO <input type="checkbox"/> GENERADOR <input type="checkbox"/> NO EXISTE <input checked="" type="checkbox"/> OTROS <input type="checkbox"/></p> <p>ALCANTARILLADO RED PÚBLICA <input type="checkbox"/> POZO CIEGO <input type="checkbox"/> POZO SÉPTICO <input type="checkbox"/> NO EXISTE <input checked="" type="checkbox"/> OTROS <input type="checkbox"/></p> <p>PRECIO SI <input type="checkbox"/> NO <input type="checkbox"/> ENTRADA LIBRE <input checked="" type="checkbox"/> OTROS <input type="checkbox"/></p> <p>Observación:</p>

Fuente: María Paz Galarza, estudiante del Instituto Sudamericano

Cuadro 8 » Ficha del Atractivo Campo Paraiso





REGISTRO DE DATOS DE LOS ATRACTIVOS TURÍSTICOS		
FICHA PARA INVENTARIO		
NOMBRE DEL ATRACTIVO: Campo Paraiso		
1.DATOS GENERALES		
INVESTIGADOR: Kevin Cedillo, María Paz Galarza		
SUPERVISOR EVALUADOR: Mg. Cristina Villavicencio		
PAIS DE ORIGEN: Ecuador		
FICHA: 5		
FECHA: 12/01/2022		
CATEGORÍA: Atractivo Natural TIPO: Atractivo Natural		
2.UBICACIÓN: Sector Tumbez, Vía San Juan Bosco, en el km 19.8 PROVINCIA: Morona Santiago CONTACTO: Campo paraíso Teléfono: 097 940 3040		
3. CENTROS URBANOS MÁS CERCANOS AL ATRACTIVO		
NOMBRE DEL POBLADO: Tumbez		
CALIDAD	VALOR INTRINSECO	<p>4.CARACTERÍSTICAS FÍSICAS DEL ATRACTIVO</p> <p>TEMPERATURA: 12° a 27°</p> <p>DESCRIPCIÓN: Ubicado en el sector Tumbez, Vía San Juan Bosco, en el km 19.8, en este atractivo se destaca el cuidado y la preservación de plantas frutales, ornamentales entre otras variedades, es un lugar perfecto para los amantes de la naturaleza.</p>

Fuente: Registro Fotográfico del Gad de Gualaquiza

APOYO	Se pueden realizar actividades como: fotografía, caminata y observación	5.USOS (SIMBOLISMO)				6.ESTADO DE CONSERVACIÓN DEL ATRACTIVO				
	  	ALTERADO <input type="checkbox"/> DETERIORO <input type="checkbox"/> EN PROCESO DE DETERIORO <input type="checkbox"/> NO ALTERADO <input checked="" type="checkbox"/> CONSERVADO <input type="checkbox"/> CAUSAS:								
A POYO	7. INFRAESTRUCTURA VIAL Y DE ACCESO									
	TIPO	SUBTIPO	ESTADO DE LAS VÍAS		TRANSPORTE	FRECUENCIAS				TEMPORALIDAD DE ACCESO
	TERRESTRE					DIARIA	SEMANAL	MESESUAL	EVENTUAL	DÍAS AL AÑO
		ASFALTADO				BUS (RANCHERA)				365
		LASTRADO				AUTOMÓVIL 4X4	x			
		EMPEDRADO				TREN				DÍAS AL MES 30
	ACUÁTICO	MARÍTIMO				BARCO				CULTURAL:
		FLUVIAL				CANAL				NATURAL: x
	AÉREO					OTROS				HORAS AL DÍA
						AVIÓN				CULTURAL:
						AVIONETA				NATURAL: X
	OBSERVACIÓN: El sendero llega hasta la entrada al atractivo									
8.RUTA DE BUSES DESDE POBLACIONES CERCANAS										
NOMBRE DE LA RUTA: Gualaquiza – San Juan Bosco										
9.INFRAESTRUCTURA BÁSICA										
AGUA										
POTABLE <input type="checkbox"/> ENTUBADA <input type="checkbox"/> TRATADA <input type="checkbox"/> DE POZO <input type="checkbox"/> NO EXISTE <input checked="" type="checkbox"/> OTROS <input type="checkbox"/>										
ENERGÍA ELÉCTRICA										
SISTEMA <input type="checkbox"/> INTERCONECTADO <input type="checkbox"/> GENERADOR <input type="checkbox"/> NO EXISTE <input checked="" type="checkbox"/> OTROS <input type="checkbox"/>										
ALCANTARILLADO										
RED PÚBLICA <input type="checkbox"/> POZO CIEGO <input type="checkbox"/> POZO SÉPTICO <input type="checkbox"/> NO EXISTE <input checked="" type="checkbox"/> OTROS <input type="checkbox"/>										
PRECIO										
SI <input type="checkbox"/> NO <input type="checkbox"/> ENTRADA LIBRE <input checked="" type="checkbox"/> OTROS <input type="checkbox"/>										
Observación:										

Fuente: María Paz Galarza, estudiante del Instituto Sudamericano

Cuadro 9» Ficha del Atractivo Cascada El Wakis

REGISTRO DE DATOS DE LOS ATRACTIVOS TURÍSTICOS											
FICHA PARA INVENTARIO											
NOMBRE DEL ATRACTIVO: CASCADA EL WAKIS											
1.DATOS GENERALES											
INVESTIGADOR: Kevin Cedillo, María Paz Galarza					 <p>Fuente: Registro Fotográfico del Gad de Gualaquiza</p>						
SUPERVISOR EVALUADOR: Mg. Cristina Villavicencio											
PAIS DE ORIGEN: Ecuador											
FICHA: 6											
FECHA: 12/01/2022											
CATEGORÍA: Atractivo Natural											
TIPO: Atractivo Natural											
2.UBICACIÓN: En la Vía Macas – Gualaquiza											
PROVINCIA: Morona Santiago, Ecuador											
CONTACTO: Alex Carchipulla											
Teléfono: 0990185599											
3. CENTROS URBANOS MÁS CERCANOS AL ATRACTIVO											
NOMBRE DEL POBLADO: Gualaquiza											
CALIDAD	VALOR INTRINSECO		4.CARACTERÍSTICAS FÍSICAS DEL ATRACTIVO								
			TEMPERATURA: 15° a 27° DESCRIPCIÓN: Ubicado en la Vía Macas – Gualaquiza, este atractivo contiene un conjunto de cascadas con un distinguido estilo incaico al filo de cada una, forman fosas donde caen sus aguas cristalinas. Es un circuito donde se pueden divisar hermosos tipos de plantas.								
APOYO	Se pueden realizar actividades como: fotografía, caminata y natación		5.USOS (SIMBOLISMO)			6.ESTADO DE CONSERVACIÓN DEL ATRACTIVO					
			   			ALTERADO <input type="checkbox"/> DETERIORO <input type="checkbox"/> EN PROCESO DE DETERIORO <input type="checkbox"/> NO ALTERADO <input checked="" type="checkbox"/> CONSERVADO <input type="checkbox"/> CAUSAS:					
A POYO	7. INFRAESTRUCTURA VIAL Y DE ACCESO										
	TIPO	SUBTIPO	ESTADO DE LAS VÍAS		TRANSPORTE	FRECUENCIAS				TEMPORALIDAD DE ACCESO	
	TERRESTRE	ASFALTADO				BUS (RANCHERA)	DIARIA	SEMANAL	MESESUAL	EVENTUAL	DÍAS AL AÑO
		LASTRADO				AUTOMÓVIL	X				365
		EMPEDRADO				4X4					
		SENDERO				TREN					DÍAS AL MES
	ACUÁTICO	MARÍTIMO				BARCO					30
FLUVIAL					CANOA					CULTURAL: NATURAL: x	





AÉREO					OTRO					HORAS AL DÍA
					S					CULTURAL:
					N					NATURAL:
					AVIONETA					X
OBSERVACIÓN: El sendero llega hasta donde empieza el atractivo, está a 20 minutos del centro de Gualaquiza										
8.RUTA DE BUSES DESDE POBLACIONES CERCANAS										
NOMBRE DE LA RUTA: Gualaquiza – Macas										
9.INFRAESTRUCTURA BÁSICA										
AGUA										
POTABLE <input type="checkbox"/> ENTUBADA <input type="checkbox"/> TRATADA <input type="checkbox"/> DE POZO <input type="checkbox"/> NO EXISTE <input checked="" type="checkbox"/> OTROS <input type="checkbox"/>										
ENERGÍA ELÉCTRICA										
SISTEMA <input type="checkbox"/> INTERCONECTADO <input type="checkbox"/> GENERADOR <input type="checkbox"/> NO EXISTE <input checked="" type="checkbox"/> OTROS <input type="checkbox"/>										
ALCANTARILLADO										
RED PÚBLICA <input type="checkbox"/> POZO CIEGO <input type="checkbox"/> POZO SÉPTICO <input type="checkbox"/> NO EXISTE <input checked="" type="checkbox"/> OTROS <input type="checkbox"/>										
PRECIO										
SI <input checked="" type="checkbox"/> NO <input type="checkbox"/> ENTRADA LIBRE <input type="checkbox"/> OTROS <input type="checkbox"/>										
Observación:										

Fuente: María Paz Galarza, estudiante del Instituto Sudamericano

Cuadro 10 » Ficha del Atractivo Cascada De Las Kayamas






REGISTRO DE DATOS DE LOS ATRACTIVOS TURÍSTICOS	
FICHA PARA INVENTARIO	
NOMBRE DEL ATRACTIVO: CASCADA DE LAS KAYAMAS	
1.DATOS GENERALES	
INVESTIGADOR: Kevin Cedillo, María Paz Galarza	
SUPERVISOR EVALUADOR: Mg. Cristina Villavicencio	
PAIS DE ORIGEN: Ecuador	
FICHA: 7	
FECHA: 12/01/2022	
CATEGORÍA: Atractivo Natural	
TIPO: Atractivo Natural	
2.UBICACIÓN: Vía Gualaquiza – Ideal, a 17 minutos del centro	
PROVINCIA: Morona Santiago, Ecuador	
CONTACTO: Ing. Alex Carchipulla.	
Telf.: 0990185599	
3. CENTROS URBANOS MÁS CERCANOS AL ATRACTIVO	
NOMBRE DEL POBLADO: COMUNIDAD SHUAR KAYAMAS	

Fuente: Registro Fotográfico del Gad de Gualaquiza

CALIDAD	VALOR INTRINSECO	4.CARACTERÍSTICAS FÍSICAS DEL ATRACTIVO TEMPERATURA: 15° a 27° DESCRIPCIÓN: Ubicado a 17 minutos de la ciudad de Gualaquiza, donde se deberá continuar por 20 minutos a pie desde la carretera; cerca del asentamiento Shuar Kayamas, está rodeada de espesa vegetación, en el sitio las piedras rodean la cascada haciéndola ver más imponente.									
	APOYO	Se pueden realizar actividades como: fotografía, caminata, natación y observación	5.USOS (SIMBOLISMO)    				6.ESTADO DE CONSERVACIÓN DEL ATRACTIVO ALTERADO <input type="checkbox"/> DETERIORO <input type="checkbox"/> EN PROCESO DE DETERIORO <input type="checkbox"/> NO ALTERADO <input checked="" type="checkbox"/> CONSERVADO <input type="checkbox"/> CAUSAS:				
A POYO	7. INFRAESTRUCTURA VIAL Y DE ACCESO										
	TIPO	SUBTIPO	ESTADO DE LAS VÍAS			TRANSPORTE	FRECUENCIAS			TEMPORALIDAD DE ACCESO	
	TERRESTRE	ASFALTADO				BUS (RANCHERA)	DIARIA	SEMANAL	MESESUAL	EVENITUAL	DÍAS AL AÑO 365
		LASTRADO				AUTOMÓVIL	x				DÍAS AL MES 30
		EMPEDRADO				4X4					
		SENDERO				TREN					
	ACUÁTICO	MARÍTIMO				BARCO					CULTURAL: NATURAL: x
		FLUVIAL				CANO					HORAS AL DÍA
	AÉREO					OTRO					CULTURAL: NATURAL: X
						AVIÓN					
					AVIONETA						
OBSERVACIÓN: Se llega hasta el poblado Shuar en automóvil por 10 minutos y después se camina aproximadamente media hora hasta la cascada.											
8.RUTA DE BUSES DESDE POBLACIONES CERCANAS NOMBRE DE LA RUTA: Gualaquiza – Chigüinda											
9.INFRAESTRUCTURA BÁSICA AGUA POTABLE <input type="checkbox"/> ENTUBADA <input type="checkbox"/> TRATADA <input type="checkbox"/> DE POZO <input type="checkbox"/> NO EXISTE <input checked="" type="checkbox"/> OTROS <input type="checkbox"/> ENERGÍA ELÉCTRICA SISTEMA <input type="checkbox"/> INTERCONECTADO <input type="checkbox"/> GENERADOR <input type="checkbox"/> NO EXISTE <input checked="" type="checkbox"/> OTROS <input type="checkbox"/> ALCANTARILLADO RED PÚBLICA <input type="checkbox"/> POZO CIEGO <input type="checkbox"/> POZO SÉPTICO <input type="checkbox"/> NO EXISTE <input checked="" type="checkbox"/> OTROS <input type="checkbox"/> PRECIO SI <input type="checkbox"/> NO <input type="checkbox"/> ENTRADA LIBRE <input checked="" type="checkbox"/> OTROS <input type="checkbox"/> Observación:											

Fuente: María Paz Galarza, estudiante del Instituto Sudamericano


Cuadro 11 » Ficha del Atractivo Cascada Kupiamais





REGISTRO DE DATOS DE LOS ATRACTIVOS TURÍSTICOS FICHA PARA INVENTARIO										
NOMBRE DEL ATRACTIVO: CASCADA KUPIAMAI										
1.DATOS GENERALES										
INVESTIGADOR: Kevin Cedillo, María Paz Galarza										
SUPERVISOR EVALUADOR: Mg. Cristina Villavicencio										
PAIS DE ORIGEN: Ecuador										
FICHA: 8										
FECHA: 12/01/2022										
CATEGORÍA: Atractivo Natural TIPO: Atractivo Natural										
2.UBICACIÓN: Ecuador, Cabecera cantonal de Morona Santiago PROVINCIA: Morona Santiago CONTACTO Alex Carchipulla Teléfono: 0990185599					Fuente: Registro Fotográfico del Gad de Gualaquiza					
3. CENTROS URBANOS MÁS CERCANOS AL ATRACTIVO										
NOMBRE DEL POBLADO: Gualaquiza										
CALIDAD	VALOR INTRINSECO		4.CARACTERÍSTICAS FÍSICAS DEL ATRACTIVO TEMPERATURA: 15° a 27° DESCRIPCIÓN: Ubicado en la vía Gualaquiza – Ideal, esta increíble cascada tiene una caída de agua de 20 mts aproximadamente, tiene un aspecto de gradas a medida que avanza y forma una laguna de agua cristalina creando un acogedor ambiente.							
	APOYO	Se pueden realizar actividades como: fotografía, caminata y natación		5.USOS (SIMBOLISMO)			6.ESTADO DE CONSERVACIÓN DEL ATRACTIVO			
		   			ALTERADO <input type="checkbox"/> DETERIORO <input type="checkbox"/> EN PROCESO DE DETERIORO <input type="checkbox"/> NO ALTERADO <input checked="" type="checkbox"/> CONSERVADO <input type="checkbox"/> CAUSAS:					
APOYO	7. INFRAESTRUCTURA VIAL Y DE ACCESO									
	TIPO	SUBTIPO	ESTADO DE LAS VÍAS		TRANSPORTE	FRECUENCIAS				TEMPORALIDAD DE ACCESO
	RESTRE	ASFALTADO					DIARIA	SEMANAL	ME NSUAL	EVE NTUAL
LASTRADO					BUS (RANCHERA) AUTO MÓVIL	X				365

		EMPEDRADO				4X4					DÍAS AL MES 30
		SENDERO				TREN					
ACUÁTICO	O	MARÍTIMO				BARCO					CULTURAL:
		FLUVIAL				CANO					NATURAL: x
AÉREO						OTRO					HORAS AL DÍA
						AVIÓN					CULTURAL:
						AVIONETA					
OBSERVACIÓN:											
8.RUTA DE BUSES DESDE POBLACIONES CERCANAS											
NOMBRE DE LA RUTA: Gualaquiza – Proveduría											
9.INFRAESTRUCTURA BÁSICA											
AGUA											
POTABLE <input type="checkbox"/> ENTUBADA <input type="checkbox"/> TRATADA <input type="checkbox"/> DE POZO <input type="checkbox"/> NO EXISTE <input checked="" type="checkbox"/> OTROS <input type="checkbox"/>											
ENERGÍA ELÉCTRICA											
SISTEMA <input type="checkbox"/> INTERCONECTADO <input type="checkbox"/> GENERADOR <input type="checkbox"/> NO EXISTE <input checked="" type="checkbox"/> OTROS <input type="checkbox"/>											
ALCANTARILLADO											
RED PÚBLICA <input type="checkbox"/> POZO CIEGO <input type="checkbox"/> POZO SÉPTICO <input type="checkbox"/> NO EXISTE <input checked="" type="checkbox"/> OTROS <input type="checkbox"/>											
PRECIO											
SI <input type="checkbox"/> NO <input type="checkbox"/> ENTRADA LIBRE <input checked="" type="checkbox"/> OTROS <input type="checkbox"/>											
Observación:											

Fuente: María Paz Galarza, estudiante del Instituto Sudamericano

Cuadro 12 » Ficha del Atractivo La Casa Del Arbol

REGISTRO DE DATOS DE LOS ATRACTIVOS TURÍSTICOS FICHA PARA INVENTARIO	
NOMBRE DEL ATRACTIVO: LA CASA DEL ARBOL	
1.DATOS GENERALES	
INVESTIGADOR: Kevin Cedillo, María Paz Galarza	
SUPERVISOR EVALUADOR: Mg. Cristina Villavicencio	
PAIS DE ORIGEN: Ecuador	
FICHA: 9	
FECHA: 12/01/2022	
CATEGORÍA: Atractivo Natural	
TIPO: Atractivo Natural	
2.UBICACIÓN: En la vía Gualaquiza – Proveduría a 12 minutos del centro de Gualaquiza.	
PROVINCIA: Morona Santiago, Ecuador	
CONTACTO:	
PEDRO IDROVO TELF/099 183 1701	
Fuente: Registro Fotográfico del Gad de Gualaquiza	

3. CENTROS URBANOS MÁS CERCANOS AL ATRACTIVO																					
NOMBRE DEL POBLADO: Gualaquiza																					
CALIDAD	VALOR INTRINSECO	4.CARACTERÍSTICAS FÍSICAS DEL ATRACTIVO TEMPERATURA: 15° a 27° DESCRIPCIÓN: Ubicado en la vía Gualaquiza – Proveeduría a 12 minutos, este atractivo es una edificación realizada de madera en un árbol, que tiene aproximadamente 200 años, nace de la idea del padre del dueño, brinda el servicio de hospedaje en cabañas o si las personas quieren acampar en el último piso.																			
	APOYO	Se pueden realizar actividades como: fotografía, caminata, acampada, canopy	5.USOS (SIMBOLISMO)			6.ESTADO DE CONSERVACIÓN DEL ATRACTIVO															
																					
																					
6.ESTADO DE CONSERVACIÓN DEL ATRACTIVO																					
ALTERADO <input type="checkbox"/>																					
DETERIORO <input type="checkbox"/>																					
EN PROCESO DE DETERIORO <input type="checkbox"/>																					
NO ALTERADO <input checked="" type="checkbox"/>																					
CONSERVADO <input type="checkbox"/>																					
CAUSAS:																					
7. INFRAESTRUCTURA VIAL Y DE ACCESO																					
APOYO	TIPO	SUBTIPO	ESTADO DE LAS VÍAS			TRANSPORTE	FRECUENCIAS				TEMPORALIDAD DE ACCESO										
							DIARIA	SEMANAL	MESESUAL	EVENTUAL		DÍAS AL AÑO									
RESTRE	ASfalto	LASTRA				BUS (RANCHERA)	X					DÍAS AL AÑO 365									
													EMPEDRADO				4X4				DÍAS AL MES 30
													ACUÁTICO	MARÍTIMO				BARCO			
AÉREO	FLUVIAL				CANOA					HORAS AL DÍA											
																OTROS				CULTURAL: NATURAL: x	
					AVIONETA																

OBSERVACIÓN: El sendero llega hasta la entrada del atractivo, no hay que caminar

8.RUTA DE BUSES DESDE POBLACIONES CERCANAS

NOMBRE DE LA RUTA: Gualaquiza – Proveeduría

9.INFRAESTRUCTURA BÁSICA

AGUA

POTABLE ENTUBADA TRATADA DE POZO NO EXISTE OTROS

ENERGÍA ELÉCTRICA

SISTEMA INTERCONECTADO GENERADOR NO EXISTE OTROS

ALCANTARILLADO

RED PÚBLICA POZO CIEGO POZO SÉPTICO NO EXISTE OTROS

PRECIO






SI NO ENTRADA LIBRE OTROS

Observación:

Entrada para niños 1\$ y adultos 1.50\$

Fuente: María Paz Galarza, estudiante del Instituto Sudamericano

Cuadro 13 » Ficha del Atractivo Mirador Turístico Los Juanes



REGISTRO DE DATOS DE LOS ATRACTIVOS TURÍSTICOS											
FICHA PARA INVENTARIO											
NOMBRE DEL ATRACTIVO: MIRADOR LOS JUANES											
1.DATOS GENERALES											
INVESTIGADOR: Kevin Cedillo, María Paz Galarza											
SUPERVISOR EVALUADOR: Mg. Cristina Villavicencio											
PAIS DE ORIGEN: Ecuador											
FICHA: 10											
FECHA: 12/01/2022											
CATEGORÍA: Atractivo Natural TIPO: Atractivo Natural											
2.UBICACIÓN: Antigua vía a Sevilla, frente a la Gasolinera Llenrena, a 7 minutos del centro de Gualaquiza PROVINCIA: Morona Santiago, Ecuador CONTACTO: Ing. Jorge Ávila/Propietario. Telf.: 07 2780-007. Celular: 0988582559											
3. CENTROS URBANOS MÁS CERCANOS AL ATRACTIVO											
NOMBRE DEL POBLADO: Gualaquiza											
CALIDAD	VALOR INTRINSECO		4.CARACTERÍSTICAS FÍSICAS DEL ATRACTIVO ALTURA: TEMPERATURA: 15° a 27° DESCRIPCIÓN: Ubicado a 2 km de la ciudad de Gualaquiza en la parte superior donde podremos apreciar su bella ciudad, además en la parte baja contara con una hostería junto con un balneario de agua natural, es un lugar ideal para disfrutar de un confort, tranquilidad y un ambiente completamente natural.								
	APOYO	Se pueden realizar actividades como: Alimentación, cascada, interpretación cultural, senderismo, baños medicinales		5.USOS (SIMBOLISMO)				6.ESTADO DE CONSERVACIÓN DEL ATRACTIVO			
		   				ALTERADO <input type="checkbox"/> DETERIORO <input type="checkbox"/> EN PROCESO DE DETERIORO <input type="checkbox"/> NO ALTERADO <input checked="" type="checkbox"/> CONSERVADO <input type="checkbox"/> CAUSAS:					
APOYO	7. INFRAESTRUCTURA VIAL Y DE ACCESO										
	TIPO	SUBTIPO	ESTADO DE LAS VÍAS			TRANSPORTE	FRECUENCIAS				TEMPORALIDAD DE ACCESO
							DIARIA	SEMANAL	MESESUAL	EVENTUAL	DÍAS AL AÑO
	ASFALTADO				BUS (RANCHERA)					365	

TERRESTRE	LASTRADO				AUTO MÓVIL	X					
	EMPEDRADO				4X4						DÍAS AL MES 30
	SENDERO				TREN						
ACUÁTICO	MARÍTIMO				BARCO						CULTURAL:
	FLUVIAL				CANOA						NATURAL: x
AÉREO					OTRO						HORAS AL DÍA
					AVIÓN						CULTURAL:
					AVIONETA						NATURAL: x
OBSERVACIÓN: El sendero llega hasta la entrada del balneario, posteriormente se tiene que subir caminando 30 minutos aproximadamente.											
8.RUTA DE BUSES DESDE POBLACIONES CERCANAS											
NOMBRE DE LA RUTA: Gualaquiza											
9.INFRAESTRUCTURA BÁSICA											
AGUA											
POTABLE <input type="checkbox"/> ENTUBADA <input type="checkbox"/> TRATADA <input type="checkbox"/> DE POZO <input type="checkbox"/> NO EXISTE <input checked="" type="checkbox"/> OTROS <input type="checkbox"/>											
ENERGÍA ELÉCTRICA											
SISTEMA <input type="checkbox"/> INTERCONECTADO <input type="checkbox"/> GENERADOR <input type="checkbox"/> NO EXISTE <input checked="" type="checkbox"/> OTROS <input type="checkbox"/>											
ALCANTARILLADO											
RED PÚBLICA <input type="checkbox"/> POZO CIEGO <input type="checkbox"/> POZO SÉPTICO <input type="checkbox"/> NO EXISTE <input checked="" type="checkbox"/> OTROS <input type="checkbox"/>											
PRECIO											
SI <input checked="" type="checkbox"/> NO <input type="checkbox"/> ENTRADA LIBRE <input type="checkbox"/> OTROS <input type="checkbox"/>											
Observación:											
Entrada para niños 2.50\$ y adultos 5\$											

Fuente: María Paz Galarza, estudiante del Instituto Sudamericano

Cuadro 14 » Ficha del Atractivo Cascada Los Juanes



REGISTRO DE DATOS DE LOS ATRACTIVOS TURÍSTICOS	
FICHA PARA INVENTARIO	
NOMBRE DEL ATRACTIVO: CASCADA LOS JUANES	
1.DATOS GENERALES	
INVESTIGADOR: Kevin Cedillo, María Paz Galarza	
SUPERVISOR EVALUADOR: Mg. Cristina Villavicencio	
PAIS DE ORIGEN: Ecuador	
FICHA: 11	
FECHA: 12/01/2022	
CATEGORÍA: Atractivo Natural TIPO: Atractivo Natural	

<p>2.UBICACIÓN: Antigua vía a Sevilla, frente a la Gasolinera Llerena, a 7 minutos del centro de Gualaquiza PROVINCIA: Morona Santiago, Ecuador CONTACTO: Ing. Jorge Ávila/Propietario. Telf.: 07 2780-007. Celular: 0988582559</p>										
<p>3. CENTROS URBANOS MÁS CERCANOS AL ATRACTIVO</p> <p>NOMBRE DEL POBLADO: Gualaquiza</p>										
CALIDAD	<p>VALOR INTRINSECO</p>	<p>4.CARACTERÍSTICAS FÍSICAS DEL ATRACTIVO TEMPERATURA: 15° a 27° DESCRIPCIÓN: Ubicado a 2 km de la ciudad de Gualaquiza en la cima del balneario los juanes convirtiéndolo en un lugar muy popular a nivel local por la hermosa caída de agua que tiene, además en su hostería cuenta con un balneario de agua natural ubicada en la parte baja.</p>								
	<p>APOYO</p> <p>Se pueden realizar actividades como: Alimentación, cascada, interpretación cultural, senderismo, baños medicinales</p>	<p>5.USOS (SIMBOLISMO)</p> 	<p>6.ESTADO DE CONSERVACIÓN DEL ATRACTIVO</p> <p>ALTERADO <input type="checkbox"/> DETERIORO <input type="checkbox"/> EN PROCESO DE DETERIORO <input type="checkbox"/> NO ALTERADO <input checked="" type="checkbox"/> CONSERVADO <input type="checkbox"/> CAUSAS:</p>							
A POYO	7. INFRAESTRUCTURA VIAL Y DE ACCESO									
	TIPO	SUBTIPO	ESTADO DE LAS VÍAS	TRANSPORTE	FRECUENCIAS					
	TERRESTRE	ASFALTADO				DIARIA	SEMANAL	MESESUAL	EVENTUAL	DÍAS AL AÑO
		LASTRADO			BUS (RANCHERA)	X				365
		EMPEDRADO			AUTO MÓVIL 4X4					
		SENDERO	X		TREN					DÍAS AL MES
	ACUÁTICO	MARÍTIMO			BARCO					CULTURAL:
		FLUVIAL			CANOAS					NATURAL: x
	AÉREO				OTROS					HORAS AL DÍA
					AVIÓN					CULTURAL:
				AVIONETA					NATURAL: x	
OBSERVACIÓN: El sendero llega hasta la entrada del balneario, posteriormente se tiene que subir caminando 2 horas aproximadamente.										
8.RUTA DE BUSES DESDE POBLACIONES CERCANAS										
NOMBRE DE LA RUTA: Gualaquiza										
9.INFRAESTRUCTURA BÁSICA										
AGUA										
POTABLE <input type="checkbox"/> ENTUBADA <input type="checkbox"/> TRATADA <input type="checkbox"/> DE POZO <input type="checkbox"/> NO EXISTE <input checked="" type="checkbox"/> OTROS <input type="checkbox"/>										
ENERGÍA ELÉCTRICA										
SISTEMA <input type="checkbox"/> INTERCONECTADO <input type="checkbox"/> GENERADOR <input type="checkbox"/> NO EXISTE <input checked="" type="checkbox"/> OTROS <input type="checkbox"/>										

	ALCANTARILLADO RED PÚBLICA <input type="checkbox"/> POZO CIEGO <input type="checkbox"/> POZO SÉPTICO <input type="checkbox"/> NO EXISTE <input checked="" type="checkbox"/> OTROS <input type="checkbox"/> PRECIO SI <input checked="" type="checkbox"/> NO <input type="checkbox"/> ENTRADA LIBRE <input type="checkbox"/> OTROS <input type="checkbox"/> Observación: Entrada para niños 2.50\$ y adultos 5\$
--	--

Fuente: María Paz Galarza, estudiante del Instituto Sudamericano

Cuadro 15 » Ficha del Atractivo Cascada Las Gemelas





REGISTRO DE DATOS DE LOS ATRACTIVOS TURÍSTICOS		
FICHA PARA INVENTARIO		
NOMBRE DEL ATRACTIVO: CASCADA LAS GEMELAS		
1.DATOS GENERALES		
INVESTIGADOR: Kevin Cedillo, María Paz Galarza		
SUPERVISOR EVALUADOR: Mg. Cristina Villavicencio		
PAIS DE ORIGEN: Ecuador		
FICHA: 12		
FECHA: 12/01/2022		
CATEGORÍA: Atractivo Natural TIPO: Atractivo Natural		
2.UBICACIÓN: Sector el Quimi, Vía Gualaquiza a 40 minutos en automóvil desde el centro de la ciudad PROVINCIA: Morona Santiago CONTACTO: Oficina Técnica del Ministerio de Ambiente. Telf.: 07 2780-385		
3. CENTROS URBANOS MÁS CERCANOS AL ATRACTIVO		
NOMBRE DEL POBLADO: Gualaquiza		
CALIDAD	VALOR INTRINSECO	4.CARACTERÍSTICAS FÍSICAS DEL ATRACTIVO TEMPERATURA: 22° a 27° DESCRIPCIÓN: Ubicado a 15 minutos en auto desde Gualaquiza hasta la parroquia Bomboiza, donde se deberá caminar durante 4 horas para poder llegar, esta cascada sale de un encañonado similar a una ventana de catedral y forma una fosa de 10 mts, se recomienda tener precaución si se ingresa a nadar.
	APOYO	5.USOS (SIMBOLISMO) 
		6.ESTADO DE CONSERVACIÓN DEL ATRACTIVO ALTERADO <input type="checkbox"/> DETERIORO <input type="checkbox"/> EN PROCESO DE DETERIORO <input type="checkbox"/> NO ALTERADO <input checked="" type="checkbox"/> CONSERVADO <input type="checkbox"/> CAUSAS:

A POYO	7. INFRAESTRUCTURA VIAL Y DE ACCESO										
	TIPO	SUBTIPO	ESTADO DE LAS VÍAS			TRANSPORTE	FRECUENCIAS				TEMPORALIDAD DE ACCESO
TERRESTRE							DIARIA	SEMANAL	MESES	EVENTUAL	DÍAS AL AÑO
		ASFALTADO				BUS (RANCHERA)					365
		LASTRADO				AUTOMÓVIL 4X4	X				
		EMPEDRADO									DÍAS AL MES
		SENDERO	X			TREN					30
ACUÁTICO	MARÍTIMO					BARCO					CULTURAL:
	FLUVIAL					CANOA					NATURAL: x
AÉREO						OTRO					HORAS AL DÍA
						AVIÓN					CULTURAL:
						AVIONETA					NATURAL: x
OBSERVACIÓN: Se tarda 40 minutos hasta llegar a donde termina el camino y desde ahí se camina 6 horas, es necesario solicitar un guía.											
8. RUTA DE BUSES DESDE POBLACIONES CERCANAS											
NOMBRE DE LA RUTA: Valle del Quimi											
9. INFRAESTRUCTURA BÁSICA											
AGUA											
POTABLE <input type="checkbox"/> ENTUBADA <input type="checkbox"/> TRATADA <input type="checkbox"/> DE POZO <input type="checkbox"/> NO EXISTE <input checked="" type="checkbox"/> OTROS <input type="checkbox"/>											
ENERGÍA ELÉCTRICA											
SISTEMA <input type="checkbox"/> INTERCONECTADO <input type="checkbox"/> GENERADOR <input type="checkbox"/> NO EXISTE <input checked="" type="checkbox"/> OTROS <input type="checkbox"/>											
ALCANTARILLADO											
RED PÚBLICA <input type="checkbox"/> POZO CIEGO <input type="checkbox"/> POZO SÉPTICO <input type="checkbox"/> NO EXISTE <input checked="" type="checkbox"/> OTROS <input type="checkbox"/>											
PRECIO											
SI <input type="checkbox"/> NO ENTRADA LIBRE <input checked="" type="checkbox"/> OTROS <input type="checkbox"/>											
Observación:											

Fuente: María Paz Galarza, estudiante del Instituto Sudamericano

Cuadro 16 » Ficha del Atractivo Cascada La Sagrada


REGISTRO DE DATOS DE LOS ATRACTIVOS TURÍSTICOS	
FICHA PARA INVENTARIO	
NOMBRE DEL ATRACTIVO: CASCADA LA SAGRADA	
I. DATOS GENERALES	
INVESTIGADOR: Kevin Cedillo, María Paz Galarza	
SUPERVISOR EVALUADOR: Mg. Cristina Villavicencio	
PAIS DE ORIGEN: Ecuador	

FICHA: 13										
FECHA: 12/01/2022										
CATEGORÍA: Atractivo Natural TIPO: Atractivo Natural										
2.UBICACIÓN: Sector el Quimi, Vía Gualaquiza a 40 minutos en automóvil desde el centro de la ciudad PROVINCIA: Morona Santiago CONTACTO: Oficina Técnica del Ministerio de Ambiente. Telf.: 07 2780-385										
3. CENTROS URBANOS MÁS CERCANOS AL ATRACTIVO										
NOMBRE DEL POBLADO: Gualaquiza										
CALIDAD	VALOR INTRINSECO	4.CARACTERÍSTICAS FÍSICAS DEL ATRACTIVO TEMPERATURA: 22° a 27° DESCRIPCIÓN: Ubicado a 20 minutos de la ciudad de Gualaquiza, la salida de agua encañonada es muy fuerte, y es un espectáculo único ya que se puede apreciar la brisa que emana el agua al caer, no es recomendable nadar.								
	APOYO	Se pueden realizar actividades como: Caminata, observación y fotografía   	6. ESTADO DE CONSERVACIÓN DEL ATRACTIVO ALTERADO <input type="checkbox"/> DETERIORO <input type="checkbox"/> EN PROCESO DE DETERIORO <input type="checkbox"/> NO ALTERADO <input checked="" type="checkbox"/> CONSERVADO <input type="checkbox"/> CAUSAS:							
APOYO	7. INFRAESTRUCTURA VIAL Y DE ACCESO									
	TIPO	SUBTIPO	ESTADO DE LAS VÍAS	TRANSPORTE	FRECUENCIAS				TEMPORALIDAD DE ACCESO	
	TERRESTRE	ASFALTADO			BUS (RANCHERA)	DIARIA	SEMANAL	MESESUAL	EVENTUAL	DÍAS AL AÑO 365
		LASTRADO			AUTO MÓVIL	X				
		EMPEDRADO			4X4					DÍAS AL MES 30
		SENDERO	X		TREN					
	ACUÁTICO	MARÍTIMO			BARCO					CULTURAL:
		FLUVIAL			CANOA					NATURAL: x
	AÉREO				OTROS					HORAS AL DÍA
					AVIÓN					CULTURAL:
				AVIONETA					NATURAL: x	
OBSERVACIÓN: Se tarda 40m minutos hasta llegar a donde termina el camino y desde ahí se camina 6 horas, es necesario solicitar un guía.										




	8.RUTA DE BUSES DESDE POBLACIONES CERCANAS
	NOMBRE DE LA RUTA: Valle del Quimi
	9.INFRAESTRUCTURA BÁSICA
	AGUA
	POTABLE <input type="checkbox"/> ENTUBADA <input type="checkbox"/> TRATADA <input type="checkbox"/> DE POZO <input type="checkbox"/> NO EXISTE <input checked="" type="checkbox"/> OTROS <input type="checkbox"/>
	ENERGÍA ELÉCTRICA
	SISTEMA <input type="checkbox"/> INTERCONECTADO <input type="checkbox"/> GENERADOR <input type="checkbox"/> NO EXISTE <input checked="" type="checkbox"/> OTROS <input type="checkbox"/>
	ALCANTARILLADO
	RED PÚBLICA <input type="checkbox"/> POZO CIEGO <input type="checkbox"/> POZO SÉPTICO <input type="checkbox"/> NO EXISTE <input checked="" type="checkbox"/> OTROS <input type="checkbox"/>
	PRECIO
	SI <input type="checkbox"/> NO ENTRADA LIBRE <input checked="" type="checkbox"/> OTROS <input type="checkbox"/>
	Observación:

Fuente: María Paz Galarza, estudiante del Instituto Sudamericano

Cuadro 17 » Ficha del Atractivo Cascada El Sacramento






REGISTRO DE DATOS DE LOS ATRACTIVOS TURÍSTICOS		
FICHA PARA INVENTARIO		
NOMBRE DEL ATRACTIVO: CASCADA EL SACRAMENTO		
1.DATOS GENERALES		
INVESTIGADOR: Kevin Cedillo, María Paz Galarza		
SUPERVISOR EVALUADOR: Mg. Cristina Villavicencio		
PAIS DE ORIGEN: Ecuador		
FICHA: 14		
FECHA: 12/01/2022		
CATEGORÍA: Atractivo Natural		
TIPO: Atractivo Natural		
2.UBICACIÓN: Vía San Juan Bosco a 10 minutos del centro de la ciudad		
PROVINCIA: Morona Santiago, Ecuador		
CONTACTO:		
Oficina Técnica del Ministerio de Ambiente. Telf.: 07 2780-385		
3. CENTROS URBANOS MÁS CERCANOS AL ATRACTIVO		
NOMBRE DEL POBLADO: Gualaquiza		
CALIDAD	VALOR INTRINSECO	4.CARACTERÍSTICAS FÍSICAS DEL ATRACTIVO
		TEMPERATURA: 22° a 27° DESCRIPCIÓN: Esta cascada se la conoce como el tobogán natural por la caída de agua que tiene y lo relajante que es su fosa cuando se ingresa a nadar, es un atractivo muy visitado por familias locales, es posible seguir la corriente del río.

Fuente: Registro Fotográfico del Gad de Gualaquiza

APOYO	Se pueden realizar actividades como: Caminata, observación y toma de fotos.	5.USOS (SIMBOLISMO)			6.ESTADO DE CONSERVACIÓN DEL ATRACTIVO					
				ALTERADO <input type="checkbox"/> DETERIORO <input type="checkbox"/> EN PROCESO DE DETERIORO <input type="checkbox"/> NO ALTERADO <input checked="" type="checkbox"/> CONSERVADO <input type="checkbox"/> CAUSAS:						
APOYO	7. INFRAESTRUCTURA VIAL Y DE ACCESO									
	TIPO	SUBTIPO	ESTADO DE LAS VÍAS		TRANSPORTE	FRECUENCIAS			TEMPORALIDAD DE ACCESO	
						DIARIA	SEMANAL	MESESUAL	EVENTUAL	
	TERRESTRE	ASFALTADO			BUS (RANCHERA)					DÍAS AL AÑO 365
		LASTRADO			AUTO MÓVIL 4X4	x				DÍAS AL MES 30
		EMPEDRADO			TREN					
		SENDERO								
	ACUÁTICO	MARÍTIMO			BARCO					CULTURAL:
		FLUVIAL			CANO					NATURAL: x
	AÉREO				OTRO					HORAS AL DÍA
					AVIÓN					CULTURAL:
					AVIONETA					NATURAL: X
	OBSERVACIÓN:									
	8.RUTA DE BUSES DESDE POBLACIONES CERCANAS									
	NOMBRE DE LA RUTA: Vía Gualaquiza – San Juan Bosco									
	9.INFRAESTRUCTURA BÁSICA									
	AGUA									
	POTABLE <input type="checkbox"/> ENTUBADA <input type="checkbox"/> TRATADA <input type="checkbox"/> DE POZO <input type="checkbox"/> NO EXISTE <input checked="" type="checkbox"/> OTROS <input type="checkbox"/>									
	ENERGÍA ELÉCTRICA									
	SISTEMA <input type="checkbox"/> INTERCONECTADO <input type="checkbox"/> GENERADOR <input type="checkbox"/> NO EXISTE <input checked="" type="checkbox"/> OTROS <input type="checkbox"/>									
	ALCANTARILLADO									
	RED PÚBLICA <input type="checkbox"/> POZO CIEGO <input type="checkbox"/> POZO SÉPTICO <input type="checkbox"/> NO EXISTE <input checked="" type="checkbox"/> OTROS <input type="checkbox"/>									
	PRECIO									
	SI <input type="checkbox"/> NO ENTRADA LIBRE <input checked="" type="checkbox"/> OTROS <input type="checkbox"/>									
	Observación:									

Fuente: María Paz Galarza, estudiante del Instituto Sudamericano

Cuadro 18 » Ficha del Atractivo Cascada Guabisay





REGISTRO DE DATOS DE LOS ATRACTIVOS TURÍSTICOS											
FICHA PARA INVENTARIO											
NOMBRE DEL ATRACTIVO: CASCADA GUABISAY											
1.DATOS GENERALES											
INVESTIGADOR: Kevin Cedillo, María Paz Galarza											
SUPERVISOR EVALUADOR: Mg. Cristina Villavicencio											
PAIS DE ORIGEN: Ecuador											
FICHA: 15											
FECHA: 12/01/2022											
CATEGORÍA: Atractivo Natural TIPO: Atractivo Natural											
2.UBICACIÓN: Sector Guaby alto, a 15 km del centro de Gualaquiza. PROVINCIA: Morona Santiago, Ecuador CONTACTO: Ing. Alex Carchipulla. Telf.: 0990185599											
3. CENTROS URBANOS MÁS CERCANOS AL ATRACTIVO											
NOMBRE DEL POBLADO: El Guaby											
CALIDAD	VALOR INTRINSECO	4.CARACTERÍSTICAS FÍSICAS DEL ATRACTIVO TEMPERATURA: 22° a 27° DESCRIPCIÓN: Ubicado en la vía Gualaquiza-Chigüinda, en el centro de la comunidad Guaby Alto, su caída de agua mide 15 metros, forma una fosa donde es posible nadar, el agua de esta cascada es cristalina, se cuenta que el pueblo nativo Shuar utilizaba esta cascada para ritos de purificación. según sus creencias.									
	APOYO	Se pueden realizar actividades como: fotografía, caminata, natación y observación	5.USOS (SIMBOLISMO)			6.ESTADO DE CONSERVACIÓN DEL ATRACTIVO					
		   				ALTERADO <input type="checkbox"/> DETERIORO <input type="checkbox"/> EN PROCESO DE DETERIORO <input type="checkbox"/> NO ALTERADO <input checked="" type="checkbox"/> CONSERVADO <input type="checkbox"/> CAUSAS:					
A POYO	7. INFRAESTRUCTURA VIAL Y DE ACCESO										
	TIPO	SUBTIPO	ESTADO DE LAS VÍAS		TRANSPORTE	FRECUENCIAS				TEMPORALIDAD DE ACCESO	
	TERRESTRE	ASFALTADO					DIARIA	SEMANAL	MESESUAL	EVENTUAL	DÍAS AL AÑO
		LASTRADO				BUS (RANCHERA)	x				365
		EMPEDRADO				AUTOMÓVIL 4X4					
		SENDERO	x			TREN					DÍAS AL MES
	ACUÁTICO	MARÍTIMO				BARCO					30
FLUVIAL					CANOA					CULTURAL: NATURAL: x	

AÉR EO					OTRO S					HORAS AL DÍA
					AVIÓ N					CULTU RAL:
					AVIO NETA					NATUR AL: x
OBSERVACIÓN: El sendero llega hasta un espacio, desde aquí se tiene que caminar más o menos 15 a 20 minutos										
8.RUTA DE BUSES DESDE POBLACIONES CERCANAS										
NOMBRE DE LA RUTA: Vía Gualaquiza – Ideal										
9.INFRAESTRUCTURA BÁSICA										
AGUA										
POTABLE <input type="checkbox"/> ENTUBADA <input type="checkbox"/> TRATADA <input type="checkbox"/> DE POZO <input type="checkbox"/> NO EXISTE <input checked="" type="checkbox"/> OTROS <input type="checkbox"/>										
ENERGÍA ELÉCTRICA										
SISTEMA <input type="checkbox"/> INTERCONECTADO <input type="checkbox"/> GENERADOR <input type="checkbox"/> NO EXISTE <input checked="" type="checkbox"/> OTROS <input type="checkbox"/>										
ALCANTARILLADO										
RED PÚBLICA <input type="checkbox"/> POZO CIEGO <input type="checkbox"/> POZO SÉPTICO <input type="checkbox"/> NO EXISTE <input checked="" type="checkbox"/> OTROS <input type="checkbox"/>										
PRECIO										
SI <input type="checkbox"/> NO ENTRADA LIBRE <input checked="" type="checkbox"/> OTROS <input type="checkbox"/>										
Observación:										

Fuente: María Paz Galarza, estudiante del Instituto Sudamericano







Cuadro 19 » Ficha del Atractivo Cascada Guaby

REGISTRO DE DATOS DE LOS ATRACTIVOS TURÍSTICOS FICHA PARA INVENTARIO	
NOMBRE DEL ATRACTIVO: CASCADA GUABI	
1.DATOS GENERALES	
INVESTIGADOR: Kevin Cedillo, María Paz Galarza	
SUPERVISOR EVALUADOR: Mg. Cristina Villavicencio	
PAIS DE ORIGEN: Ecuador	
FICHA: 16	
FECHA: 12/01/2022	
CATEGORÍA: Atractivo Natural	
TIPO: Atractivo Natural	
2.UBICACIÓN: Sector Guaby alto, a 15 km del centro de Gualaquiza. PROVINCIA: Morona Santiago, Ecuador CONTACTO: Ing. Alex Carchipulla. Telf.: 0990185599	
3. CENTROS URBANOS MÁS CERCANOS AL ATRACTIVO	
NOMBRE DEL POBLADO: El Guaby	

CALIDAD	VALOR INTRINSECO	4.CARACTERÍSTICAS FÍSICAS DEL ATRACTIVO TEMPERATURA: 22° a 27° DESCRIPCIÓN: Ubicado en la vía Gualaquiza-Chigüinda, en el centro de la comunidad Guaby Alto, su caída de agua es de 60 metros, tiene dos caídas de agua, la primera se puede divisar desde un mirador y es posible nadar									
	APOYO	Se pueden realizar actividades como: fotografía, caminata, natación y observación	5.USOS (SIMBOLISMO)    				6.ESTADO DE CONSERVACIÓN DEL ATRACTIVO ALTERADO <input type="checkbox"/> DETERIORO <input type="checkbox"/> EN PROCESO DE DETERIORO <input type="checkbox"/> NO ALTERADO <input checked="" type="checkbox"/> CONSERVADO <input type="checkbox"/> CAUSAS:				
A POYO	7. INFRAESTRUCTURA VIAL Y DE ACCESO										
	TIPO	SUBTIPO	ESTADO DE LAS VÍAS			TRANSPORTE	FRECUENCIAS			TEMPORALIDAD DE ACCESO	
	TERRESTRE	ASFALTADO				BUS (RANCHERA)	DIARIA	SEMANAL	MESESUAL	EVENITUAL	DÍAS AL AÑO 365
		LASTRADO				AUTOMÓVIL 4X4	x				DÍAS AL MES 30
		EMPEDRADO				TREN					
		SENDERO									
	ACUÁTICO	MARÍTIMO				BARCO					CULTURAL: NATURAL: x
		FLUVIAL				CANO					HORAS AL DÍA
	AÉREO					OTRO					CULTURAL: NATURAL: x
						AVIÓN					
					AVIONETA						
OBSERVACIÓN: El sendero llega hasta un espacio, desde aquí se tiene que caminar más o menos 45 minutos											
8.RUTA DE BUSES DESDE POBLACIONES CERCANAS											
NOMBRE DE LA RUTA: Vía Gualaquiza – Ideal											
9.INFRAESTRUCTURA BÁSICA											
AGUA POTABLE <input type="checkbox"/> ENTUBADA <input type="checkbox"/> TRATADA <input type="checkbox"/> DE POZO <input type="checkbox"/> NO EXISTE <input checked="" type="checkbox"/> OTROS <input type="checkbox"/>											
ENERGÍA ELÉCTRICA SISTEMA <input type="checkbox"/> INTERCONECTADO <input type="checkbox"/> GENERADOR <input type="checkbox"/> NO EXISTE <input checked="" type="checkbox"/> OTROS <input type="checkbox"/>											
ALCANTARILLADO RED PÚBLICA <input type="checkbox"/> POZO CIEGO <input type="checkbox"/> POZO SÉPTICO <input type="checkbox"/> NO EXISTE <input checked="" type="checkbox"/> OTROS <input type="checkbox"/>											
PRECIO SI <input type="checkbox"/> NO ENTRADA LIBRE <input checked="" type="checkbox"/> OTROS <input type="checkbox"/>											
Observación:											

Fuente: María Paz Galarza, estudiante del Instituto Sudamericano

Cuadro 20 » Ficha del Atractivo Playa Unión Del Ideal



REGISTRO DE DATOS DE LOS ATRACTIVOS TURÍSTICOS FICHA PARA INVENTARIO						
NOMBRE DEL ATRACTIVO: PLAYA LA UNIÓN DEL IDEAL						
1.DATOS GENERALES						
INVESTIGADOR: Kevin Cedillo, María Paz Galarza						
SUPERVISOR EVALUADOR: Mg. Cristina Villavicencio						
PAIS DE ORIGEN: Ecuador						
FICHA: 17						
FECHA: 12/01/2022						
CATEGORÍA: Atractivo Natural TIPO: Atractivo Natural						
2.UBICACIÓN: a 15 minutos de la ciudad en la vía Gualaquiza – La Pradera PROVINCIA: Morona Santiago Departamento de Turismo. Telf.: 07 2781-812 Ing. Alex Carchipulla. Telf.: 0990185599						
3. CENTROS URBANOS MÁS CERCANOS AL ATRACTIVO						
NOMBRE DEL POBLADO: Gualaquiza						
CALIDAD	VALOR INTRINSECO	4.CARACTERÍSTICAS FÍSICAS DEL ATRACTIVO TEMPERATURA: 22° a 27° DESCRIPCIÓN: Ubicado en la vía Gualaquiza – La Pradera, este atractivo es la unión de dos ríos, el Cuyes y el Cuchipamba donde la actividad más conocida es el kayaking, sus aguas son cristalinas y su orilla está cubierta por arena, un lugar muy agradable para una salida familiar				
	APOYO	5.USOS (SIMBOLISMO)	6.ESTADO DE CONSERVACIÓN DEL ATRACTIVO			
	Se pueden realizar actividades como: fotografía, caminata, acampada, voleyvol, rafting, kayaking, futbol	    	ALTERADO <input type="checkbox"/> DETERIORO <input type="checkbox"/> EN PROCESO DE DETERIORO <input type="checkbox"/> NO ALTERADO <input checked="" type="checkbox"/> CONSERVADO <input type="checkbox"/> CAUSAS:			
A POYO	7. INFRAESTRUCTURA VIAL Y DE ACCESO					
	TIPO	SUBTIPO	ESTADO DE LAS VÍAS	TRAN SPORTE	FRECUENCIAS	TEMPO RALIDAD

										DE ACCESO
										DÍAS AL AÑO
TERRESTRE	ASFALTADO				BUS (RANCHERA)					365
	LASTRADO				AUTO MÓVIL	x				
	EMPEDRADO				4X4					DÍAS AL MES 30
	SENDERO	x			TREN					
	ACUÁTICO	MARÍTIMO				BARCO				
FLUVIAL					CANOA					NATURAL: x
AÉREO					OTROS					HORAS AL DÍA
					AVIÓN					CULTURAL:
					AVIONETA					NATURAL: x
OBSERVACIÓN: El sendero llega hasta la entrada del atractivo, no hay que caminar										
8.RUTA DE BUSES DESDE POBLACIONES CERCANAS										
NOMBRE DE LA RUTA: Vía Gualaquiza – Ideal										
9.INFRAESTRUCTURA BÁSICA										
AGUA										
POTABLE <input type="checkbox"/> ENTUBADA <input type="checkbox"/> TRATADA <input type="checkbox"/> DE POZO <input type="checkbox"/> NO EXISTE <input checked="" type="checkbox"/> OTROS <input type="checkbox"/>										
ENERGÍA ELÉCTRICA										
SISTEMA <input type="checkbox"/> INTERCONECTADO <input type="checkbox"/> GENERADOR <input type="checkbox"/> NO EXISTE <input checked="" type="checkbox"/> OTROS <input type="checkbox"/>										
ALCANTARILLADO										
RED PÚBLICA <input type="checkbox"/> POZO CIEGO <input type="checkbox"/> POZO SÉPTICO <input type="checkbox"/> NO EXISTE <input checked="" type="checkbox"/> OTROS <input type="checkbox"/>										
PRECIO										
SI <input type="checkbox"/> NO ENTRADA LIBRE <input checked="" type="checkbox"/> OTROS <input type="checkbox"/>										
Observación:										

Fuente: María Paz Galarza, estudiante del Instituto Sudamericano

Cuadro 21 » Ficha del Atractivo Parque Central De Gualaquiza


REGISTRO DE DATOS DE LOS ATRACTIVOS TURÍSTICOS	
FICHA PARA INVENTARIO	
NOMBRE DEL ATRACTIVO: PARQUE CENTRAL DE GUALAUIZA	
1.DATOS GENERALES	
INVESTIGADOR: Kevin Cedillo, María Paz Galarza	
SUPERVISOR EVALUADOR: Mg. Cristina Villavicencio	
PAIS DE ORIGEN: Ecuador	
FICHA: 18	
FECHA: 12/01/2022	
CATEGORÍA: Atractivo Natural	




TIPO: Atractivo Natural					
2.UBICACIÓN: Centro de Gualaquiza Departamento de Turismo. Telf.: 07 2781-812 Ing. Alex Carchipulla. Telf.: 0990185599					
3. CENTROS URBANOS MÁS CERCANOS AL ATRACTIVO					
NOMBRE DEL POBLADO: Gualaquiza					
CALIDAD	VALOR INTRINSECO	4.CARACTERÍSTICAS FÍSICAS DEL ATRACTIVO TEMPERATURA: 22° a 27° DESCRIPCIÓN: Ubicado en el centro de la ciudad de Gualaquiza, el parque es perfecto para disfrutar en familia, está rodeado de bares, restaurantes y comercios, un lugar muy tranquilo y seguro donde se compartirán experiencias inolvidables.			
	APOYO	Se pueden realizar actividades como: fotografía, caminata, alimentación y observación 	6.ESTADO DE CONSERVACIÓN DEL ATRACTIVO ALTERADO <input checked="" type="checkbox"/> DETERIORO <input type="checkbox"/> EN PROCESO DE DETERIORO <input type="checkbox"/> NO ALTERADO <input type="checkbox"/> CONSERVADO <input type="checkbox"/> CAUSAS:		
A POYO	7. INFRAESTRUCTURA VIAL Y DE ACCESO				
	TIPO	SUBTIPO	ESTADO DE LAS VÍAS	TRANSPORTE	
	TERRESTRE	ASFALTADO			BUS (RANCHERA)
		LASTRADO			AUTO MÓVIL
		EMPEDRADO			4X4
		SENDERO			TREN
	ACUÁTICO	MARÍTIMO			BARCO
		FLUVIAL			CANOAS
	AÉREO				OTROS
					AVIÓN
				AVIONETA	
OBSERVACIÓN: No hay que caminar					
8.RUTA DE BUSES DESDE POBLACIONES CERCANAS					
NOMBRE DE LA RUTA: Gualaquiza					
9.INFRAESTRUCTURA BÁSICA					
AGUA					
POTABLE <input type="checkbox"/> ENTUBADA <input type="checkbox"/> TRATADA <input type="checkbox"/> DE POZO <input type="checkbox"/> NO EXISTE <input checked="" type="checkbox"/> OTROS <input type="checkbox"/>					
ENERGÍA ELÉCTRICA					
SISTEMA <input type="checkbox"/> INTERCONECTADO <input type="checkbox"/> GENERADOR <input type="checkbox"/> NO EXISTE <input checked="" type="checkbox"/> OTROS <input type="checkbox"/>					

	ALCANTARILLADO RED PÚBLICA <input type="checkbox"/> POZO CIEGO <input type="checkbox"/> POZO SÉPTICO <input type="checkbox"/> NO EXISTE <input checked="" type="checkbox"/> OTROS <input type="checkbox"/> PRECIO SI <input type="checkbox"/> NO ENTRADA LIBRE <input checked="" type="checkbox"/> OTROS <input type="checkbox"/> Observación:

Fuente: María Paz Galarza, estudiante del Instituto Sudamericano





Cuadro 22 » Ficha del Atractivo Ruinas El Remanso

REGISTRO DE DATOS DE LOS ATRACTIVOS TURÍSTICOS FICHA PARA INVENTARIO		
NOMBRE DEL ATRACTIVO: RUINAS EL REMANSO		
1.DATOS GENERALES		
INVESTIGADOR: Kevin Cedillo, María Paz Galarza		
SUPERVISOR EVALUADOR: Mg. Cristina Villavicencio		
PAIS DE ORIGEN: Ecuador		
FICHA: 19		
FECHA: 12/01/2022		
CATEGORÍA: Atractivo Natural TIPO: Atractivo Natural – Cultural		
2.UBICACIÓN: en la vía Gualaquiza – La pradera, en el km 30 y se va hacia la derecha Departamento de Turismo. Telf.: 07 2781-812 Ing. Alex Carchipulla. Telf.: 0990185599		
3. CENTROS URBANOS MÁS CERCANOS AL ATRACTIVO		
NOMBRE DEL POBLADO: Gualaquiza		
CALIDAD	VALOR INTRINSECO	4.CARACTERÍSTICAS FÍSICAS DEL ATRACTIVO TEMPERATURA: 22° a 27° DESCRIPCIÓN: Ubicado en el km 30 de la vía La Pradera - Gualaquiza, en el atractivo se puede observar vestigios de muros de piedra de una altura de 1.70 metros, es perfecto para aquellos que aman la naturaleza.

APOYO	Se pueden realizar actividades como: fotografía, caminata y observación	5.USOS (SIMBOLISMO)			6.ESTADO DE CONSERVACIÓN DEL ATRACTIVO					
				ALTERADO <input type="checkbox"/> DETERIORO <input type="checkbox"/> EN PROCESO DE DETERIORO <input type="checkbox"/> NO ALTERADO <input checked="" type="checkbox"/> CONSERVADO <input type="checkbox"/> CAUSAS:						
APOYO	7. INFRAESTRUCTURA VIAL Y DE ACCESO									
	TIPO	SUBTIPO	ESTADO DE LAS VÍAS		TRANSPORTE	FRECUENCIAS				TEMPORALIDAD DE ACCESO
			I	II	N	DIARIA	SEMANAL	MESESUAL	EVENTUAL	DÍAS AL AÑO
	TERRESTRE	ASFALTADO				BUS (RANCHERA)				365
		LASTRADO				AUTO MÓVIL 4X4	X			
		EMPEDRADO				TREN				DÍAS AL MES
		SENDERO	X							30
	ACUÁTICO	MARÍTIMO				BARCO				CULTURAL:
		FLUVIAL				CANO				NATURAL: x
	AÉREO					OTRO				HORAS AL DÍA
						AVIÓN				CULTURAL:
						AVIONETA				NATURAL: x
	OBSERVACIÓN: El sendero llega hasta la entrada del atractivo, hay que caminar 15 minutos									
	8.RUTA DE BUSES DESDE POBLACIONES CERCANAS									
	NOMBRE DE LA RUTA: Vía Gualaquiza – La Pradera									
	9.INFRAESTRUCTURA BÁSICA									
	AGUA									
	POTABLE <input type="checkbox"/> ENTUBADA <input type="checkbox"/> TRATADA <input type="checkbox"/> DE POZO <input type="checkbox"/> NO EXISTE <input checked="" type="checkbox"/> OTROS <input type="checkbox"/>									
	ENERGÍA ELÉCTRICA									
	SISTEMA <input type="checkbox"/> INTERCONECTADO <input type="checkbox"/> GENERADOR <input type="checkbox"/> NO EXISTE <input checked="" type="checkbox"/> OTROS <input type="checkbox"/>									
	ALCANTARILLADO									
	RED PÚBLICA <input type="checkbox"/> POZO CIEGO <input type="checkbox"/> POZO SÉPTICO <input type="checkbox"/> NO EXISTE <input checked="" type="checkbox"/> OTROS <input type="checkbox"/>									
	PRECIO									
	SI <input type="checkbox"/> NO ENTRADA LIBRE <input checked="" type="checkbox"/> OTROS <input type="checkbox"/>									
	Observación:									

Fuente: María Paz Galarza, estudiante del Instituto Sudamericano

Cuadro 23 » Ficha del Atractivo Petroglifos del Bomboiza

REGISTRO DE DATOS DE LOS ATRACTIVOS TURÍSTICOS FICHA PARA INVENTARIO										
NOMBRE DEL ATRACTIVO: PETROGLIFOS DE BOMBOIZA										
1.DATOS GENERALES										
INVESTIGADOR: Kevin Cedillo, María Paz Galarza										
SUPERVISOR EVALUADOR: Mg. Cristina Villavicencio										
PAIS DE ORIGEN: Ecuador										
FICHA: 20										
FECHA: 12/01/2022										
CATEGORÍA: Atractivo Natural TIPO: Atractivo Natural										
2.UBICACIÓN: a 15 minutos de la ciudad en la vía Gualaquiza – Loja, delante del desvío a la parroquia Bomboiza PROVINCIA: Morona Santiago, Ecuador Departamento de Turismo. Telf.: 07 2781-812 Ing. Alex Carchipulla. Telf.: 0990185599										
3. CENTROS URBANOS MÁS CERCANOS AL ATRACTIVO										
NOMBRE DEL POBLADO: Gualaquiza										
CALIDAD	VALOR INTRINSECO		4.CARACTERÍSTICAS FÍSICAS DEL ATRACTIVO							
			TEMPERATURA: 22° a 27° DESCRIPCIÓN: Ubicado a 15 minutos de la ciudad de Gualaquiza, es un conjunto de elementos grabados en piedra con diferentes técnicas que datan miles de años, estudios arqueológicos atribuyen que toda esta zona pudo haber sido habitada por cañaris y posteriormente por incas.							
APOYO	Se pueden realizar actividades como: fotografía, caminata y observación		5.USOS (SIMBOLISMO)			6.ESTADO DE CONSERVACIÓN DEL ATRACTIVO				
			  			ALTERADO <input type="checkbox"/> DETERIORO <input type="checkbox"/> EN PROCESO DE DETERIORO <input type="checkbox"/> NO ALTERADO <input checked="" type="checkbox"/> CONSERVADO <input type="checkbox"/> CAUSAS:				
APOYO	7. INFRAESTRUCTURA VIAL Y DE ACCESO									
	TIPO	SUBTIPO	ESTADO DE LAS VÍAS		TRANSPORTE	FRECUENCIAS				TEMPORALIDAD DE ACCESO
	TERRESTRE	ASFALTADO					DIARIA	SEMANAL	MESESUAL	EVENTUAL
LASTRADO					BUS (RANCHERA) AUTO MÓVIL	x				365

		EMPEDRADO				4X4					DÍAS AL MES
		SENDERO	<input checked="" type="checkbox"/>			TREN					30
ACUÁTICO	O	MARÍTIMO				BARCA					CULTURAL:
		FLUVIAL				CANO					NATURAL: x
AÉREO						OTRO					HORAS AL DÍA
						AVIÓN					CULTURAL:
						AVIONETA					NATURAL: X
OBSERVACIÓN: El sendero llega hasta la entrada del atractivo, no hay que caminar											
8.RUTA DE BUSES DESDE POBLACIONES CERCANAS											
NOMBRE DE LA RUTA: Vía Gualaquiza – Loja											
9.INFRAESTRUCTURA BÁSICA AGUA POTABLE <input type="checkbox"/> ENTUBADA <input type="checkbox"/> TRATADA <input type="checkbox"/> DE POZO <input type="checkbox"/> NO EXISTE <input checked="" type="checkbox"/> OTROS <input type="checkbox"/> ENERGÍA ELÉCTRICA SISTEMA <input type="checkbox"/> INTERCONECTADO <input type="checkbox"/> GENERADOR <input type="checkbox"/> NO EXISTE <input checked="" type="checkbox"/> OTROS <input type="checkbox"/> ALCANTARILLADO RED PÚBLICA <input type="checkbox"/> POZO CIEGO <input type="checkbox"/> POZO SÉPTICO <input type="checkbox"/> NO EXISTE <input checked="" type="checkbox"/> OTROS <input type="checkbox"/> PRECIO SI <input type="checkbox"/> NO ENTRADA LIBRE <input checked="" type="checkbox"/> OTROS <input type="checkbox"/> Observación:											

Fuente: María Paz Galarza, estudiante del Instituto Sudamericano

Proceso 6. Determinar los atractivos más relevantes para colocar en la guía de acuerdo al rango de Proximidad.

En la siguiente tabla se presentarán los atractivos con el orden de los atractivos que se tomara para la creación y posteriormente la publicación de la guía, el método de elección se lo designo del más cercano al más lejano con relación al centro de la ciudad de Gualaquiza.

Cuadro 24 » Atractivos Más Relevantes Y Su Rango De Proximidad

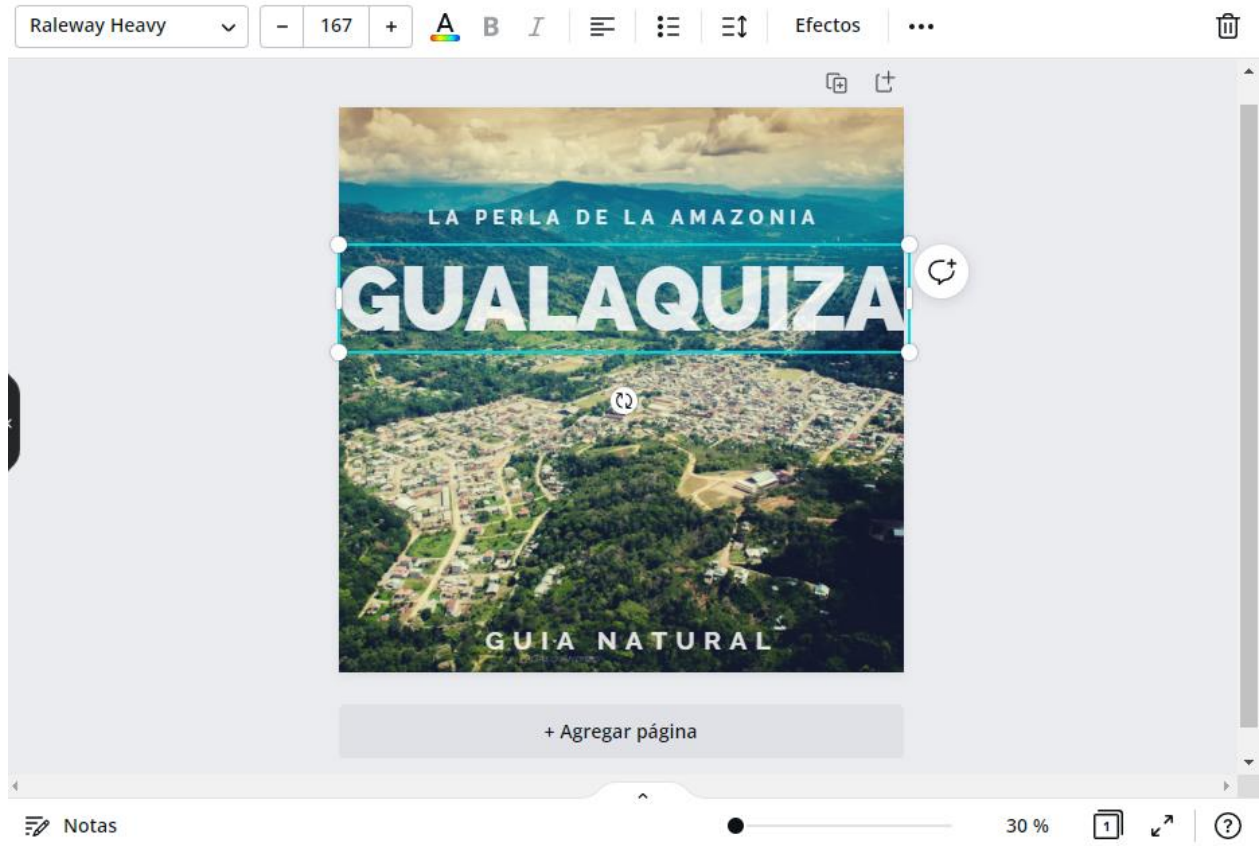
Nombre del tractivo	Tiempo desde Gualaquiza
Parque Central	1 minutos
Jardín Botánico El Gato	5 minutos
Cascada El Sacramento	6 minutos
Cascada Del Wakis	6 minutos
Cascada La Culebrilla	8 minutos
Balnearios Los Juanes (Mirador)	10 minutos
Balnearios Los Juanes (Cascada)	10 minutos
La Casa Del Árbol	12 minutos
Cascada Kupiamais	12 minutos
Cascada Kayamas	14 minutos
Playa De La Unión Del Ideal	15 minutos
Cascada las Gemelas	17 minutos
Ruinas Remanso	17 minutos
Petroglifos del Bomboiza	17 minutos
Campo El Paraíso	20 minutos
Cascada la Sagrada	20 minutos
Cascada La Dolorosa	25 minutos
Caverna Dolorosa	25 minutos
Cascada Guabisay	55 minutos
Cascada Guaby	55 minutos

Fuente: María Paz Galarza, estudiante del Instituto Sudamericano

Proceso 7. Diseñar la guía natural determinando el mejor diseño.

Tras una lluvia de ideas y de crear varios tipos de modelos como también de la portada se llegó a la conclusión de elegir la primera opción (Fig. 17) como el modelo a utilizar para la creación de la guía.

Figura 13 » Diseño de la Portada de la Guía



Fuente: Kevin Cedillo, Estudiante del Instituto Sudamericano

Figura 14 » Diseño de las páginas internas de la Guía

Balnearios Los Juanes (Mirador)

Ubicado a 2 km del cantón de Gualaquiza, balneario los juanes es un lugar ideal para disfrutar de un confort, tranquilidad y un ambiente completamente natural, además de ofrecer las siguientes actividades:



Alimentación, cascada, zonas para acampar, interpretación cultural, senderismo, baños medicinales.






Contacto
 Telefono:098 858 2559
 Correo:misteravila2013@gmail.com



Fuente: Kevin Cedillo, Estudiante del Instituto Sudamericano

Figura 15» Propuesta 1 para el Diseño de las páginas internas de la Guía

Balnearios Los Juanes (Mirador)

Ubicado a 2 km del cantón de Gualaquiza, balneario los juanes es un lugar ideal para disfrutar de un confort, tranquilidad y un ambiente completamente natural, además de ofrecer las siguientes actividades:



Alimentación, cascada, zonas para acampar, interpretación cultural, senderismo, baños medicinales.






Contacto
 Telefono:098 858 2559
 Correo:misteravila2013@gmail.com



Fuente: Kevin Cedillo, Estudiante del Instituto Sudamericano

Figura 16» Propuesta 2 para el Diseño de las páginas internas de la Guía

Balnearios Los Juanes (Mirador)

Ubicado a 2 km del cantón de Gualaquiza, balneario los juanes es un lugar ideal para disfrutar de un confort, tranquilidad y un ambiente completamente natural, además de ofrecer las siguientes actividades:

Ubicación en el mapa



Alimentación, cascada, zonas para acampar, interpretación cultural, senderismo, baños medicinales.



Contacto
Telefono:098 858 2559
Correo:misteravila2013@gmail.com



Fuente: Kevin Cedillo, Estudiante del Instituto Sudamericano

Figura 17 » Propuesta 3 para el Diseño de las páginas internas de la Guía

Balnearios Los Juanes (Mirador)

Ubicado a 2 km del cantón de Gualaquiza, balneario los juanes es un lugar ideal para disfrutar de un confort, tranquilidad y un ambiente completamente natural, además de ofrecer las siguientes actividades:

Ubicación en el mapa



Alimentación, cascada, zonas para acampar, interpretación cultural, senderismo, baños medicinales.



Contacto
Telefono:098 858 2559
Correo:misteravila2013@gmail.com



Fuente: Kevin Cedillo, Estudiante del Instituto Sudamericano

Proceso 8. Socializar la guía natural mediante redes sociales y público en general.

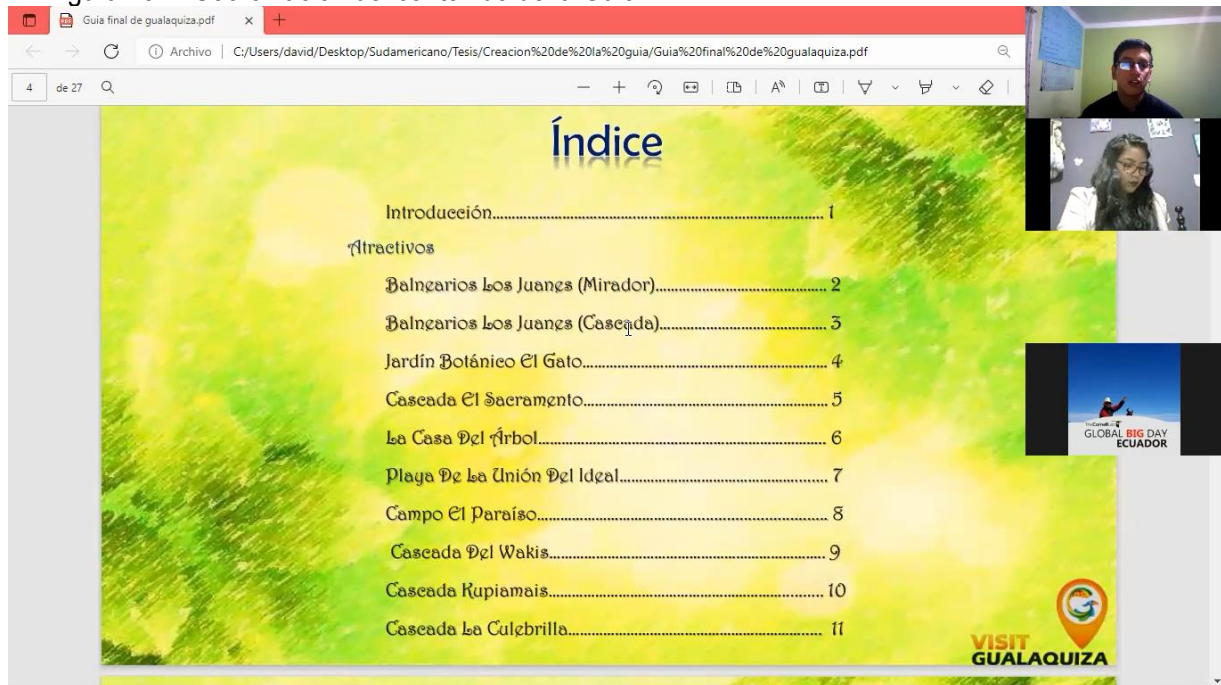
El día miércoles 26 de enero del presente año mediante la plataforma Zoom, se realizó una reunión para dar a conocer nuestra guía, obteniendo felicitaciones y agradecimientos por parte del ing. Alex Carchipulla como consejos y recomendaciones para poder mejorar, logrando así que el resultado de la guía en la posterior publicación sea confiable y atrayente hacia el público.

Figura 18 » Socialización de la Guía con el Gad de Gualaquiza



Fuente: Kevin Cedillo, Estudiante del Instituto Sudamericano

Figura 19 » Socialización del contenido de la Guía



Fuente: María Paz Galarza, Estudiante del Instituto Sudamericano

Figura 20 » Comentarios de la Socialización de la Guía



Fuente: Kevin Cedillo, Estudiante del Instituto Sudamericano


Proceso 9. Publicar la guía natural en plataformas digitales.

Figura 21 Publicación Facebook



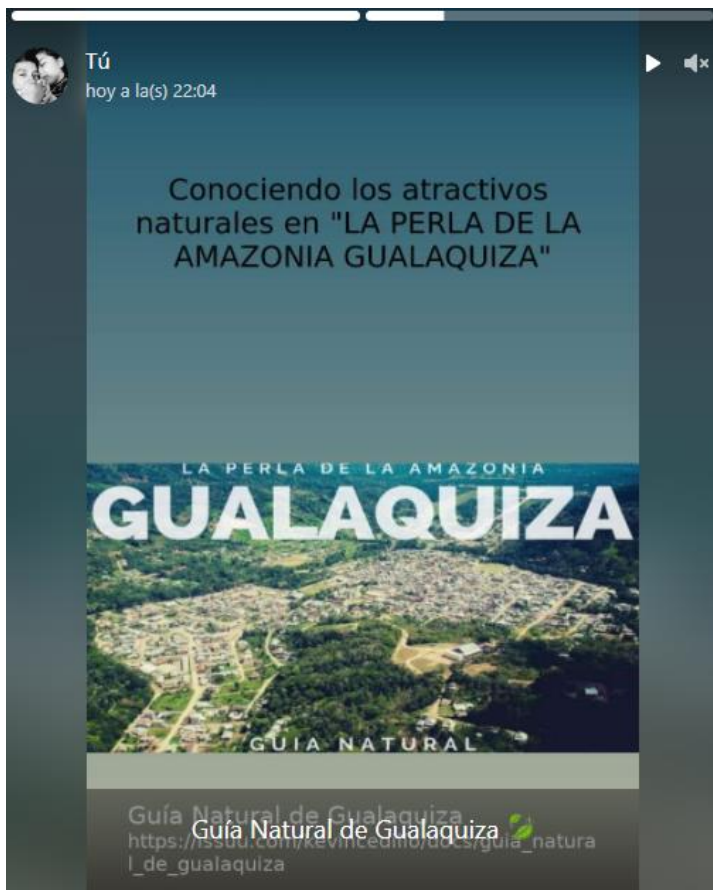
Fuente: Kevin Cedillo, Estudiante del Instituto Sudamericano

Figura 22 Historia Facebook



Fuente: Kevin Cedillo, Estudiante del Instituto Sudamericano

Figura 23 Historia de WhatsApp



Fuente: Kevin Cedillo, Estudiante del Instituto Sudamericano

CRONOGRAMA DE ACTIVIDADES

Diseño de una guía turística digital de los atractivos naturales del cantón Gualaquiza

Kevin Cedillo, María Paz Galarza

Inicio del proyecto:
 Semana para mostrar:

	ASIGNADO A	PROGRESO	INICIO	FIN	22 de nov. de 2021	29 de nov. de 2021	6 de dic. de 2021	13 de dic. de 2021	20 de dic. de 2021	27 de dic. de 2021	3 de ene. de 2022	10 de ene. de 2022	17 de ene. de 2022	24 de ene. de 2022	31 de ene. de 2022	7 de feb. de 2022	14 de feb. de 2022	21 de feb. de 2022								
					1	2	3	4	5	6	7	8	9	10	11	12	13	14	15	16	17	18	19	20	21	22
Proyecto Integrador																										
Inicio del ciclo académico	Grupo	0%	8-11-21	8-11-21																						
Desarrollo de anteproyecto	Grupo	100%	8-11-21	12-11-21																						
Abstract	Grupo	5%	11-2-22	18-2-22																						
Dedicatoria	Grupo	5%	11-2-22	18-2-22																						
Agradecimiento	Grupo	5%	11-2-22	18-2-22																						
Índice general	Grupo	5%	11-2-22	18-2-22																						
Índice de cuadros	Grupo	5%	11-2-22	18-2-22																						
Índice de figuras	Grupo	5%	11-2-22	18-2-22																						
Introducción	Grupo	5%	4-2-22	11-2-22																						
Objetivos de Investigación	Grupo	5%	26-11-21	3-12-21																						
Preguntas de Investigación	Grupo	5%	3-12-21	10-12-21																						
Justificación	Grupo	5%	26-11-21	3-12-21																						
Determinación de Hipótesis	Grupo	5%	11-2-22	18-2-22																						
Capítulo I	Grupo	5%	18-2-22	25-2-22																						
Problemática	Grupo	5%	26-11-21	3-12-21																						
Capítulo II	Grupo	5%	18-2-22	25-2-22																						
Marco referencial	Grupo	5%	10-12-21	17-12-21																						
Capítulo III	Grupo	5%	18-2-22	25-2-22																						
Metodología de Investigación	Grupo	5%	17-12-21	24-12-21																						
Gráfico de Procesos	Grupo	5%	24-12-21	30-12-21																						
Capítulo IV	Grupo	5%	18-2-22	25-2-22																						
Análisis de Resultados	Grupo	5%	30-12-21	7-1-22																						
Capítulo V	GRUPO	5%	18-2-22	25-2-22																						
Propuesta de Investigación	GRUPO	5%	30-12-21	7-1-22																						
Conclusiones	GRUPO	5%	7-1-22	14-1-22																						
Recomendaciones	GRUPO	5%	14-1-22	21-1-22																						
Bibliografía	GRUPO	5%	21-1-22	28-1-22																						
Glosario	GRUPO	5%	28-1-22	4-2-22																						
Anexos	GRUPO	5%	4-2-22	11-2-22																						

CONCLUSIONES

Como se puede observar la guía natural de Gualaquiza proporcionara información donde difunda las riquezas naturales, motivando a un Público en general a su desplazamiento a vivir experiencias inolvidables en esta bella ciudad; luego de obtenida la información y de haber sido verificada por parte de uno de los representantes del GAD y por los motivos antes mencionados donde la tecnología es clave fundamental para la difusión de toda la investigación, se pudo observar como la guía se compartía de manera rápida y sencilla logrando visualizarlo y descargarlo desde cualquier dispositivo; además como lo mencionaba el representante del GAD, esta podrá ser una oportunidad para que las personas opten por realizar trabajos que difundan todos los atractivos que posean dentro de los diferentes lugares turísticos.

Luego de abordar una gran cantidad de contenido logramos percatarnos de varias actividades que se encontraban activas pero no promocionadas correctamente, dentro de esta está el aventurismo, donde no solo se trata de una observación de aves nada más, si no el formar parte de esa interacción con la naturaleza lo que se logra plasmar en la guía, lo que se desea que se conozca y se promueva, es por esto y todas la razones antes mencionadas donde el proyecto será más que satisfactorio cumpliendo las nuevas necesidades dentro de la tendencias actuales dejando claro como una sola parte de esta ciudad tiene tanto que ofrecer, sin mencionar los ámbito culturales o gastronómicos, donde se podrá realizar otros estudios con respecto a lo propuesto teniendo la oportunidad de continuar con una difusión más profunda dentro de todas las ramas turísticas.

RECOMENDACIONES

Se recomienda al GAD de Gualaquiza tomar en cuenta la presente guía, compuesta 100% de atractivos naturales, que contiene información verídica, real y actualizada, Qué estará disponible en plataformas digitales y cerradas de un fácil acceso tanto para ellos como para turistas que estén interesados en visitar el sitio.

Se recomienda las técnicas de investigación de campo más continuas para levantar información verídica y actualizada sobre los atractivos con el fin de que estos resultados puedan ser publicados de una manera más periódica y el turista pueda ver actualizaciones y pueda sentirse incluso hasta más interesado por los diversos sitios turísticos y servicios que está ofreciendo la ciudad.

Se recomienda que las autoridades del GAD de Gualaquiza puedan ayudar en la promoción de todos los servicios turísticos, tanto en intermediación, transporte, alimentos y bebidas, ocio y entretenimiento, con el objetivo de crear lazos más fuertes y demostrar que el sector turístico en Gualaquiza es un frente unido y que tiene gran potencial, que aún no ha sido aprovechando y adicional haciendo un llamado a los turistas, tanto nacionales como extranjeros a que los visiten y disfruten de la perla de la Amazonía.

BIBLIOGRAFÍA

Viajando X. (s.f.). *Cascada Las Gemelas*. Obtenido de Viajando X: <https://ec.viajandox.com/gualaquiza/cascada-las-gemelas-A1070>

Aviturismo en Centroamérica. (04 de 12 de 2015). *Todo sobre el aviturismo, turismo de ornitología o Birdwatching*. Obtenido de Aviturismo en Centroamérica: <http://aviturismoencentroamerica.weebly.com/blog/todo-sobre-el-aviturismo-turismo-ornitologico-o-birdwatching>

Cabrera, E. Z. (s.f.). *FACULTAD DE CIENCIAS SOCIALES Y COMUNICACIÓN*. Obtenido de Arizona State University: <https://repositorio.uide.edu.ec/bitstream/37000/1205/1/T-UIDE-078.pdf>

Castillo, B. (14 de 10 de 2020). *Guía universitaria*. Obtenido de tipos de métodos de investigación: <https://guiauniversitaria.mx/6-tipos-de-metodos-de-investigacion/>

Concepto Definición. (s.f.). *Documentación*. Obtenido de Concepto Definición: <https://conceptodefinicion.de/documentacion/>

Concepto Definición. (s.f.). *Tendencia*. Obtenido de Concepto Definición: <https://conceptodefinicion.de/tendencia/>

conceptodefinicion. (s.f.). *Metodología*. Obtenido de Tipos de metodología: <https://conceptodefinicion.de/metodologia/>

CONOCE 4 TÉCNICAS DE INVESTIGACIÓN QUE SON IDEALES PARA UNIVERSITARIOS. (28 de 07 de 2020). *CONOCE 4 TÉCNICAS DE INVESTIGACIÓN QUE SON IDEALES PARA UNIVERSITARIOS*. Obtenido de CONOCE 4 TÉCNICAS DE INVESTIGACIÓN QUE SON IDEALES PARA UNIVERSITARIOS: <https://universidadlaconcordia.edu.mx/blog/index.php/tecnicas-de-investigacion/#:~:text=Las%20t%C3%A9cnicas%20de%20investigaci%C3%B3n%20son,conocimiento%20para%20resolver%20nuestras%20preguntas.>

Cyberclick. (01 de 10 de 2021). *¿Qué es la publicidad? Para qué sirve, ventajas y cómo puede ayudar a tu empresa*. Obtenido de Cyberclick: <https://www.cyberclick.es/publicidad>

Diccionario actual. (s.f.). *¿Qué es cognoscitivo?* Obtenido de Diccionario actual: <https://diccionarioactual.com/cognoscitivo/>

Ecologistas en acción. (26 de 10 de 2006). *¿Que es la biodiversidad?* Obtenido de Ecologistas en accion: <https://www.ecologistasenaccion.org/6296/biodiversidad-que-es-donde-se-encuentra-y-por-que-es-importante/>

GAD Municipal de Gualaquiza. (s.f.). *Cascada Culebrillas*. Obtenido de GAD Municipal de Gualaquiza: <https://gadgualaquiza.gob.ec/web/gualaquiza/galerias-turismo/cascada-culebrillas/>

GAD Municipal de Gualaquiza. (21 de 11 de 2018). *Gualaquiza y su compromiso por preservar el Medio Ambiente*. Obtenido de GAD Municipal de Gualaquiza: <https://gadgualaquiza.gob.ec/web/2018/11/21/gualaquiza-y-su-compromiso-por-preservar-el-medio-ambiente/>

Gad Municipal de Gualaquiza. (25 de 10 de 2021). *October Big Day*. Obtenido de Gad Municipal de Gualaquiza: <https://gadgualaquiza.gob.ec/web/2021/10/25/october-big-day/>

GAD Municipal de Gualaquiza. (s.f.). *Cascada el sacramento*. Obtenido de GAD Municipal de Gualaquiza: <https://gadgualaquiza.gob.ec/web/gualaquiza/galerias-turismo/cascada-el-sacramento/>

GAD Municipal de Gualaquiza. (s.f.). *Cascada la Sagrada*. Obtenido de GAD Municipal de Gualaquiza: <https://gadgualaquiza.gob.ec/web/gualaquiza/galerias-turismo/cascada-la-sagrada/>

GAD Municipal de Gualaquiza. (s.f.). *Cascada Las Gemelas*. Obtenido de GAD Municipal de Gualaquiza: <https://gadgualaquiza.gob.ec/web/gualaquiza/galerias-turismo/cascadas-las-gemelas/>

GAD Municipal de Gualaquiza. (s.f.). *Cueva y cascada a dolorosa*. Obtenido de GAD Municipal de Gualaquiza: <https://gadgualaquiza.gob.ec/web/gualaquiza/galerias-turismo/cascada-dolorosa/>

GAD Municipal de Gualaquiza. (s.f.). *Petroglifos de Bomboiza*. Obtenido de GAD Municipal de Gualaquiza: <https://gadgualaquiza.gob.ec/web/gualaquiza/galerias-turismo/petroglifos/>

GAD Municipal de Gualaquiza. (s.f.). *Ruinas del Remanso*. Obtenido de GAD Municipal de Gualaquiza: <https://gadgualaquiza.gob.ec/web/gualaquiza/galerias-turismo/ruinas-arqueologicas/>

Gardey, u. P. (s.f.). *DEFINICIÓN DE PREMISA*. Obtenido de DEFINICIÓN.DE: <https://definicion.de/premisa/>

Giraldo, V. (s.f.). *Plataformas digitales: ¿qué son y qué tipos existen?* Obtenido de Rockcontent: <https://rockcontent.com/es/blog/plataformas-digitales/>

GoRaymi. (s.f.). *Canopy Ecuador*. Obtenido de GoRaymi: <https://www.goraymi.com/es-ec/ecuador/canopy/canopy-ecuador-a94dc0ac2>

investigación, F. d. (s.f.). *Tipos de métodos (inductivo,deductivo,analítico,sintético, comparativo,dialéctico,entre otros)*. Obtenido de Tipos de métodos (inductivo,deductivo,analítico,sintético, comparativo,dialéctico,entre otros): <https://sites.google.com/site/fundamentosdelainvestigacion1a/unidad-2-la-investigacion-como-un-proceso-de-construccion-social/2-3-tipos-de-metodos-inductivo-deductivo-analitico-sintetico-comparativo-dialectico-entre-otros>

Lexico . (s.f.). *Significado de potenciar*. Obtenido de Lexico : <https://www.lexico.com/es/definicion/potenciar>

Lolín Cabrera, E. Z. (2013). *Arizona State University*.

Maribel, C. G. (15 de 04 de 2014). *tecnológico superior Cordillera*. Obtenido de tecnológico superior Cordillera: <https://dspace.cordillera.edu.ec/bitstream/123456789/465/1/19-DIS-14-15-1721873667.pdf>

Merino, J. P. (s.f.). *Definición de programa en informática* . Obtenido de Definición.de: <https://definicion.de/programa-en-informatica/#:~:text=Se%20trata%20de%20aplicaciones%20y,tel%C3%A9fono%20u%20otros%20equipos%20tecnol%C3%B3gicos.>

Ministerio de Turismo. (12 de 08 de 2020). *Conoce Gualaquiza: la Perla de la Amazonía*. Obtenido de Ministerio de Turismo: <https://www.turismo.gob.ec/conoce-gualaquiza-la-perla-de-la-amazonia/>

Moreira, B. (s.f.). *Descubre qué es nicho de mercados y cómo definir el tuyo*. Obtenido de Rockcontent: <https://rockcontent.com/es/blog/nicho-de-mercados/>

Observatorio Regional de Planificación para el Desarrollo. (s.f.). *Gobiernos Autónomos Descentralizados de Ecuador*. Obtenido de Observatorio Regional de Planificación para el Desarrollo: [https://observatorioplanificacion.cepal.org/es/instituciones/gobiernos-autonomos-descentralizados-de-ecuador#:~:text=Los%20Gobiernos%20Aut%C3%B3nomos%20Descentralizados%20\(GAD,la%20Rep%C3%ABlica%20del%20Ecuador%20\(Art.](https://observatorioplanificacion.cepal.org/es/instituciones/gobiernos-autonomos-descentralizados-de-ecuador#:~:text=Los%20Gobiernos%20Aut%C3%B3nomos%20Descentralizados%20(GAD,la%20Rep%C3%ABlica%20del%20Ecuador%20(Art.)

P C P. (s.f.). *¿Qué es Internet?* Obtenido de P C P: <https://ccp.ucr.ac.cr/cursoweb/112que.htm>

Perez, S. (29 de abril de 2021). *Aviturismo en Gualaquiza*. Obtenido de Jardín Botánico El Gato: <https://www.facebook.com/Jard%C3%ADn-Bot%C3%A1nico-El-Gato-112893636746626/>

Preston, P. (2006). *Dos siglos de imagen de Andalucía*. Andalucía: Centros de Estudios de Andaluces, Consejería de la Presidencia, Junta de Andalucía.

Question Pro. (s.f.). *5 instrumentos para recopilar información*. Obtenido de QuestionPro : <https://www.questionpro.com/blog/es/instrumentos-para-recopilar-informacion/>

QuestionPro. (s.f.). *¿Qué es la metodología de la investigación?* Obtenido de *¿Qué es la metodología de la investigación?*: <https://www.questionpro.com/blog/es/metodologia-de-la-investigacion/>

Sánchez, J. (27 de 05 de 2019). *Qué son las estalactitas y estalagmitas: diferencia y cómo se forman*. Obtenido de Ecología verde: <https://www.ecologiaverde.com/que-son-las-estalactitas-y-estalagmitas-diferencia-y-como-se-forman-1598.html>

Significados . (s.f.). *Significado de Autonomía*. Obtenido de Significados : <https://www.significados.com/autonomia/>

SignificadosSignificados. (s.f.). *Significado de Método deductivo*. Obtenido de *Qué es Método deductivo*: <https://www.significados.com/metodo-deductivo/>

Stanton, E. y. (s.f.). *¿Qué es Promoción?* Obtenido de MarketingIntensivo : <https://www.marketingintensivo.com/articulos-promocion/que-es-promocion.html>

Viajando X. (s.f.). *Ruinas del Remanso*. Obtenido de Viajando X: <https://ec.viajandox.com/gualaquiza/ruinas-del-remanso-A1065>

Viajando X. (s.f.). *Cascada Culebrillas*. Obtenido de Viajando X:
<https://ec.viajandox.com/gualaquiza/cascada-culebrillas-A1067>

Viajando X. (s.f.). *Cascada el Sacramento*. Obtenido de Viajando X:
<https://ec.viajandox.com/gualaquiza/cascada-el-sacramento-A1066>

Viajando X. (s.f.). *Cascada La Dolorosa*. Obtenido de Viajando X:
<https://ec.viajandox.com/gualaquiza/cascada-la-dolorosa-A1057>

Viajando X. (s.f.). *Cascada la Sagrada*. Obtenido de Viajando X:
<https://ec.viajandox.com/gualaquiza/cascada-la-sagrada-A1069>

Viajando X. (s.f.). *Petroglifos de Bomboiza*. Obtenido de Viajando X:
<https://ec.viajandox.com/gualaquiza/petroglifos-de-bomboiza-A1071>

Westreicher, G. (28 de 06 de 2020). *Mercantil*. Obtenido de Economipedia:
<https://economipedia.com/definiciones/mercantil.html>

Zita, A. (s.f.). *Qué es Biología*. Obtenido de Significado de Biología: <https://www.significados.com/biologia/>

GLOSARIO

Multimedia: contenido donde se expresa varios formatos como pueden ser visuales auditivos electrónicos, etc. (WIKIPEDIA, s.f).

Geolocalización: manera en la cual se puede localizar algún sitio, generalmente esta geolocalización se puede apreciar más en los dispositivos tecnológicos actuales (WIKIPEDIA, s.f).

Gama: diversas clasificaciones dispersas pero pertenecientes a una misma rama (REAL ACADEMIA ESPAÑOLA, s.f).

Mercadeo: manera en la cual un producto o servicio se vende a través de estrategia y métodos específicos (Giraldo, 2018).

Optimización: búsqueda de una forma mejor de hacer alguna acción (Significado , s.f).

Biología: ciencia que estudia el origen, la evolución y las características de los seres vivos, así como sus procesos vitales, su comportamiento y su interacción entre sí y con el medio ambiente. [Zita, s.f.]

Tendencia: una preferencia o una corriente que se decanta hacia un fin o fines específicos y que generalmente suelen dejar su marca durante un periodo de tiempo y en un determinado lugar. [Concepto Definición, s.f.]

Internet: Internet es una red de computadoras interconectadas a nivel mundial en forma de tela de araña. Consiste de servidores (o "nodos") que proveen información a aproximadamente 100 millones de personas que están conectadas entre ellas a través de las redes de telefonía y cable. [P C P, s.f.]

Documentar: ciencia que consiste en documentar, ésta se encuentra identificada por el procesamiento de información que otorgará datos específicos sobre un tema determinado; de acuerdo a esto puede identificarse como una técnica instrumental y auxiliar, para lograr informar a numerosas personas sobre un tema en específico. [Concepto Definición, s.f.]

Mercantil: El término mercantil es un adjetivo que hace referencia a todos los procesos que se llevan a cabo en el mercado. Es decir, hace alusión a todos los elementos y fenómenos alrededor de la compra y venta de bienes y servicios. (Westreicher, 2020)

Nicho de mercado: Un nicho de mercado es una parte poco o nada atendida de un gran grupo de consumidores, una oportunidad oculta dentro de una rama de negocios amplia y competitiva. (Moreira, n.d.)

Promoción: Como todos los esfuerzos personales e impersonales de un vendedor o representante del vendedor para informar, persuadir o recordar a una audiencia objetivo. (Stanton, s.f.)

Plataformas digitales: Las plataformas digitales o plataformas virtuales, son espacios en Internet que permiten la ejecución de diversas aplicaciones o programas en un mismo lugar para satisfacer distintas necesidades. (Giraldo, s.f.)

Publicidad: Se define por un conjunto de estrategias orientadas a dar a conocer productos y servicios a la sociedad, sin embargo, no solo se trata de que las personas sepan que existes, sino también de otorgar cierta reputación a lo que se ofrece. (Cyberclick, 2021)

Premisa: El concepto se utiliza para nombrar al indicio, síntoma o conjetura que permite inferir algo y sacar una conclusión. (Gardey, s.f.)

Programas tecnológicos: Se trata de aplicaciones y recursos que permiten desarrollar diferentes tareas en una computadora (ordenador), un teléfono u otros equipos tecnológicos. (Merino, s.f.)

Aviturismo: Es la actividad que implica desplazarse desde un sitio de origen hacia un destino específico con el interés de observar la avifauna local en su entorno natural. Esto implica que los pájaros deben volar libres y no estar enjaulados; así mismo, se supone que las especies que se van a observar deben de ser propias del lugar y no deben de ser aves introducidas, domesticadas o habitar en granjas de reproducción con fines de aprovechamientos comerciales (mascotas, alimento, ornamentación). (Aviturismo en Centroamérica, 2015)

Potenciar: Comunicar fuerza o energía a una cosa o incrementar la que ya tiene, Aumentar el poder o la eficacia de una cosa. (Lexico , s.f.)

Biodiversidad: Es el conjunto de todos los seres vivos del planeta, el ambiente en el que viven y la relación que guardan con otras especies. Por ello, la biodiversidad está compuesta por todos los animales, todas las plantas y todos los organismos, así como todos los ecosistemas, tanto terrestres como marinos, y todas las relaciones que establecen entre sí. (Ecologistas en acción, 2006)

Cognoscitivo: Es un término que hace referencia a la capacidad de conocer o a lo que es capaz de conocer. Esa es la razón por la que se utiliza cuando se hace mención, por ejemplo, a la capacidad cognoscitiva. Esta es propia del ser humano junto con la sensorial. (Diccionario actual, s.f.)

Autonomía: Es la condición, el estado o la capacidad de autogobierno o de cierto grado de independencia. (Significados , s.f.)

Estalactitas: Se crean como una simple gota de agua mineralizada, que cuando caen van dejando detrás de sí restos de calcita, un mineral de carbonato cálcico. (Sánchez, 2019)

Estalagmitas: Se originan en el suelo y crecen de forma ascendente como resultado de depósitos minerales del agua filtrada, a diferencia de las estalactitas, las estalagmitas son macizas y no poseen un conducto central. (Sánchez, 2019)

GAD: Son instituciones descentralizadas que gozan de autonomía política, administrativa y financiera, y están regidos por los principios de solidaridad, subsidiariedad, equidad, interterritorial, integración y participación ciudadana. (Observatorio Regional de Planificación para el Desarrollo, s.f.)

Canopy: Consiste en cruzar a través de cables de un punto a otro con diferentes velocidades y altura, es un deporte que en hoy en día está tomando gran acogida para realizar turismo de aventura. [GoRaymi, s.f.]

ANEXOS

Ilustraciones

Figura 24 » October Big Day



Fuente: [Gad Municipal de Gualaquiza, 2021]

Figura 25 » Jardín Botánico "El Gato"



Fuente: (Perez, 2021)

Figura 26 » Cascada Culebrillas



Fuente: (GAD Municipal de Gualaquiza, s.f.)

Figura 27 » Cascada Las Gemelas



Fuente: [GAD Municipal de Gualaquiza, s.f.]

Figura 28 » Cascada La Dolorosa



Fuente: (GAD Municipal de Gualaquiza, s.f.)

Figura 29 » Caverna La Dolorosa



Fuente: (GAD Municipal de Gualaquiza, s.f.)

Figura 30 » Petroglifos del Bomboiza




Fuente: (GAD Municipal de Gualaquiza, s.f.)

Figura 31 » Cascada La Sagrada



Fuente: (GAD Municipal de Gualaquiza, s.f.)

Figura 9 » Cascada El Sacramento



Fuente: (GAD Municipal de Gualaquiza, s.f.)

Figura 32 » Ruinas El Remanso



Figura 11 Fuente: (GAD Municipal de Gualaquiza, s.f.)

Figura 33 » Captura de una tesis sobre las guías digitales

Los presupuestos de los que parte el grupo de investigación son varios. El primero es que el turismo tiene un papel relevante para la economía de esta comunidad autónoma. En segundo lugar, se valora la **importancia** que para el visitante tienen las **guías turísticas**, ya que éstas ayudan a construir una determinada imagen de Andalucía que predispone al viajero ante la realidad que va a visitar. Estas **guías** son en la actualidad una fuente central de referencias y de conocimiento sobre un territorio, y contienen una influencia añadida dado el uso social que de las mismas se hace. Estas publicaciones poseen una intencionalidad determinada por factores tan diversos como su venta, el

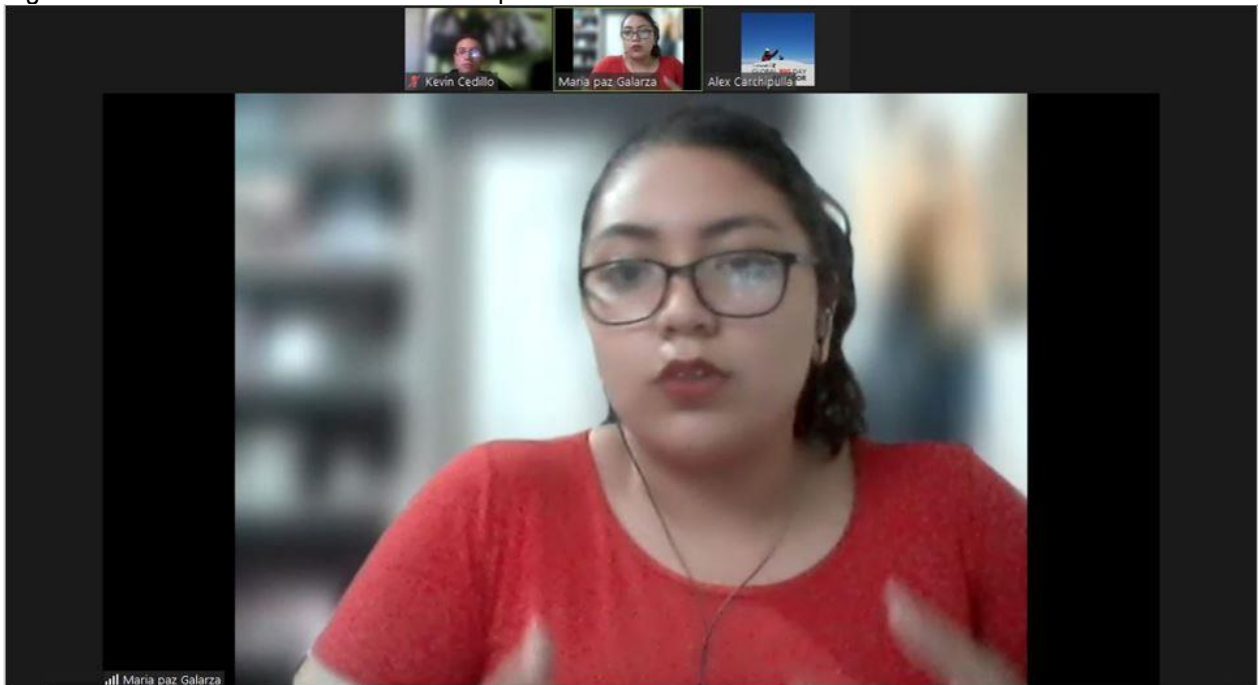
Fuente: (Preston, 2006) Pág. 118

Figura 34 » Captura Google Académico

The screenshot shows a Google Scholar search interface. The search bar contains the text "guías turísticas importancia". The page displays several search filters on the left side, including "Cualquier momento" (with sub-options for "Desde 2022", "Desde 2021", "Desde 2018", and "Intervalo específico..."), "Ordenar por relevancia" and "Ordenar por fecha", "Cualquier idioma" (with "Buscar sólo páginas en español" selected), "Cualquier tipo" (with "Artículos de revisión" selected), and checkboxes for "incluir patentes" (unchecked) and "incluir citas" (checked). There is also a "Crear alerta" option. The search results are listed on the right, showing the title of the article, the author(s), the year, and the source. The first result is "La imagen de Andalucía en las guías turísticas" by MHDEL Río, CLDELAV GONZÁLEZ... (2006) from books.google.com. The second result is "La importancia de la preedición" by P Pedelaborde, ME Gheg (2011) from sedici.unlp.edu.ar. The third result is "El Inglés como competencia profesional de los guías turísticos" by NEC Molina, PEC Abril, EMI Puente (2017) from opuntibrava.ult.edu.cu. The fourth result is "El uso de internet como fuente de información turística: propuesta metodológica para el análisis de su importancia en la creación de la imagen del destino" by MJA Suárez (2012) from papersdeturisme.gva.es. The fifth result is "Evolución del flujo turístico ruso y su importancia económica: el caso de la Costa Blanca" from ua.es.

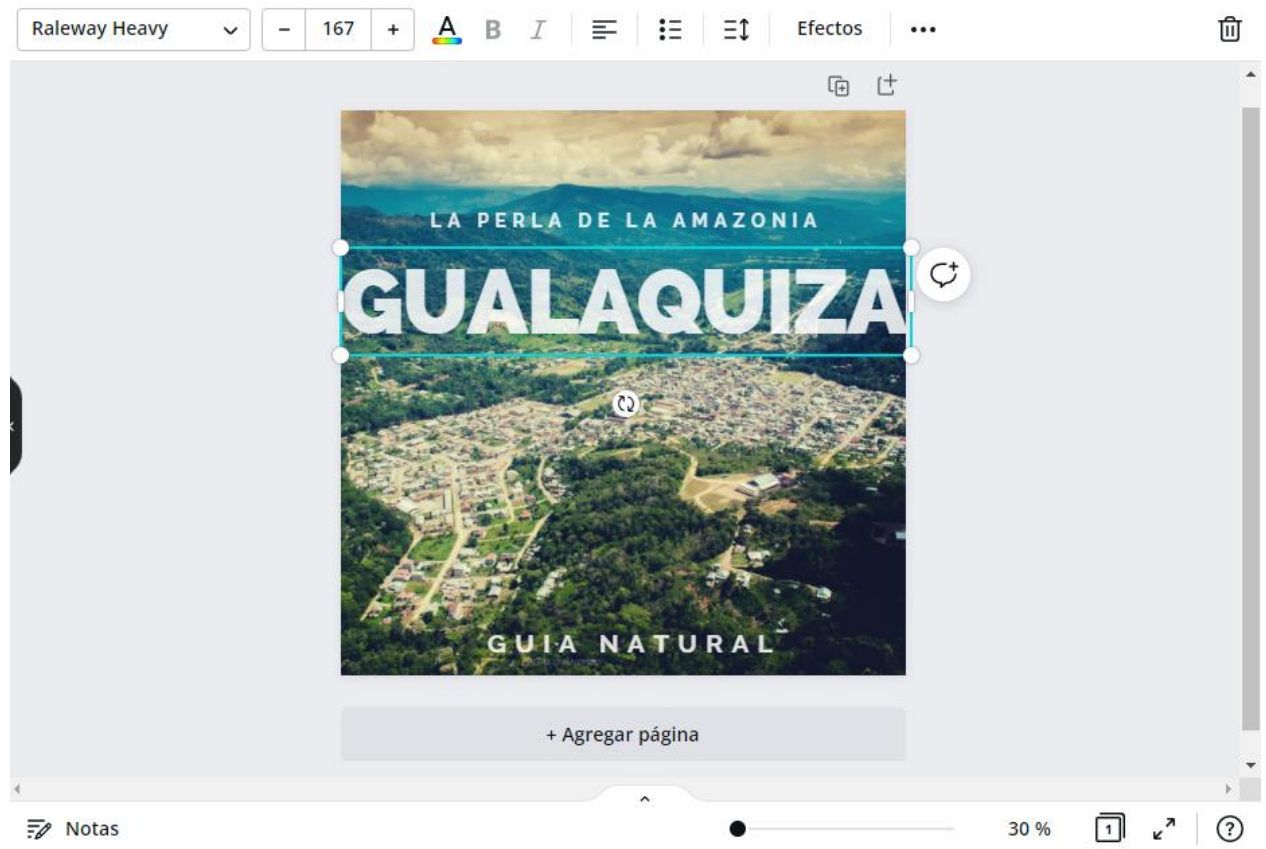
Fuente: Google Académico

Figura 35 » Reunión con el Gad de Gualaquiza



Fuente: Elaboración propia 2022

Figura 36 » Diseño de la Portada de la Guía



Fuente: Kevin Cedillo, Estudiante del Instituto Sudamericano

Figura 37 » Diseño de las páginas internas de la Guía

Balnearios Los Juanes (Mirador)

Ubicado a 2 km del cantón de Gualaquiza, balneario los juanes es un lugar ideal para disfrutar de un confort, tranquilidad y un ambiente completamente natural, además de ofrecer las siguientes actividades:

Ubicación en el mapa

Alimentación, cascada, zonas para acampar, interpretación cultural, senderismo, baños medicinales.

Contacto
Telefono: 098 858 2559
Correo: misteravila2013@gmail.com

VISIT GUALAQUIZA

Fuente: Kevin Cedillo, Estudiante del Instituto Sudamericano

Figura 38» Propuesta 1 para el Diseño de las páginas internas de la Guía

Balnearios Los Juanes (Mirador)

Ubicado a 2 km del cantón de Gualaquiza, balneario los juanes es un lugar ideal para disfrutar de un confort, tranquilidad y un ambiente completamente natural, además de ofrecer las siguientes actividades:

Ubicación en el mapa

Alimentación, cascada, zonas para acampar, interpretación cultural, senderismo, baños medicinales.

Contacto
Telefono: 098 858 2559
Correo: misteravila2013@gmail.com

VISIT GUALAQUIZA

Fuente: Kevin Cedillo, Estudiante del Instituto Sudamericano

Figura 39» Propuesta 2 para el Diseño de las páginas internas de la Guía

Balnearios Los Juanes (Mirador)

Ubicado a 2 km del cantón de Gualaquiza, balneario los juanes es un lugar ideal para disfrutar de un confort, tranquilidad y un ambiente completamente natural, además de ofrecer las siguientes actividades:

Ubicación en el mapa



Alimentación, cascada, zonas para acampar, interpretación cultural, senderismo, baños medicinales.



Contacto
 Telefono:098 858 2559
 Correo:misteravila2013@gmail.com



Fuente: Kevin Cedillo, Estudiante del Instituto Sudamericano

Figura 40 » Propuesta 3 para el Diseño de las páginas internas de la Guía

Balnearios Los Juanes (Mirador)

Ubicado a 2 km del cantón de Gualaquiza, balneario los juanes es un lugar ideal para disfrutar de un confort, tranquilidad y un ambiente completamente natural, además de ofrecer las siguientes actividades:

Ubicación en el mapa



Alimentación, cascada, zonas para acampar, interpretación cultural, senderismo, baños medicinales.

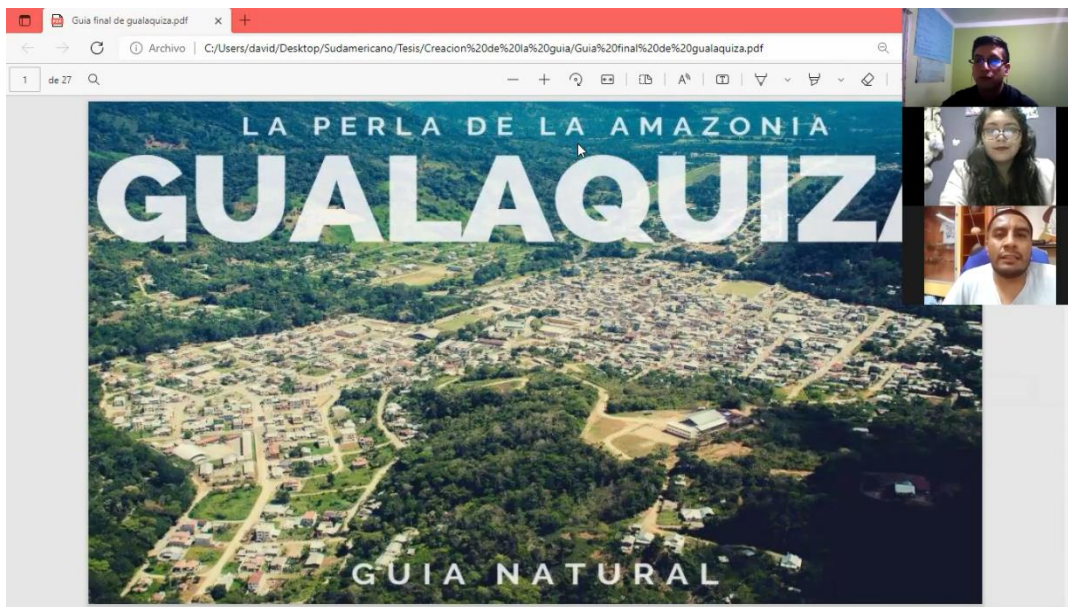


Contacto
 Telefono:098 858 2559
 Correo:misteravila2013@gmail.com



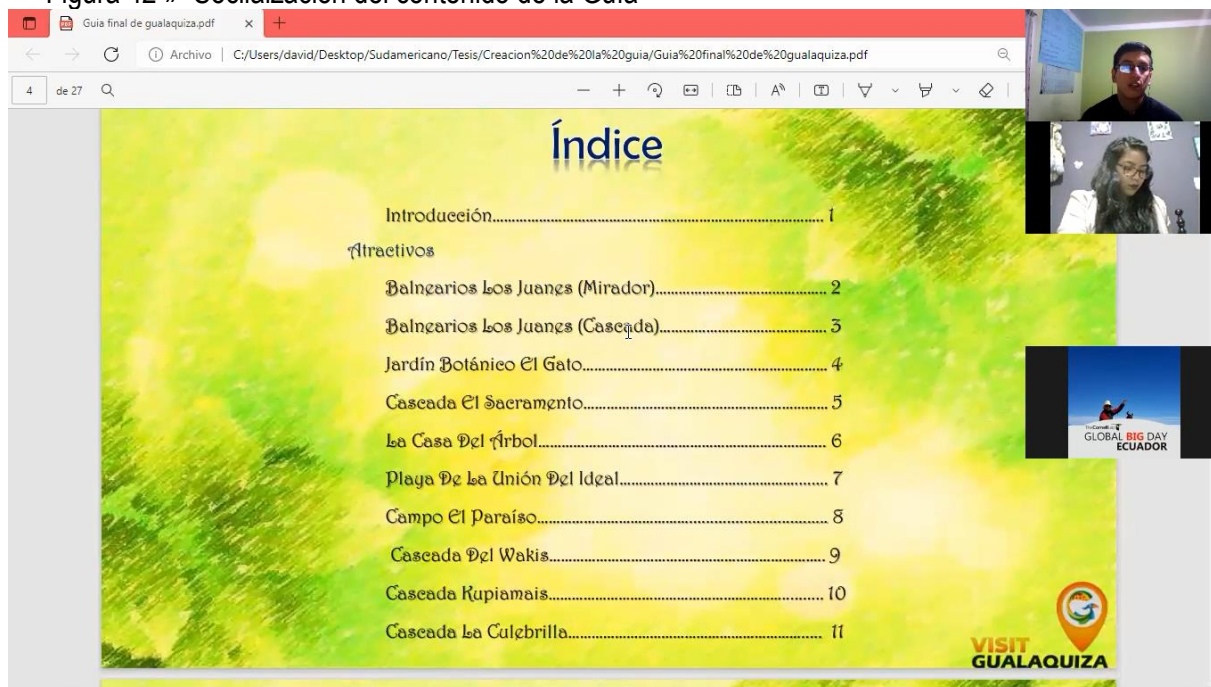
Fuente: Kevin Cedillo, Estudiante del Instituto Sudamericano

Figura 41 » Socialización de la Guía con el Gad de Gualaquiza



Fuente: Kevin Cedillo, Estudiante del Instituto Sudamericano

Figura 42 » Socialización del contenido de la Guía



Fuente: María Paz Galarza, Estudiante del Instituto Sudamericano

Figura 43 » Comentarios de la Socialización de la Guía



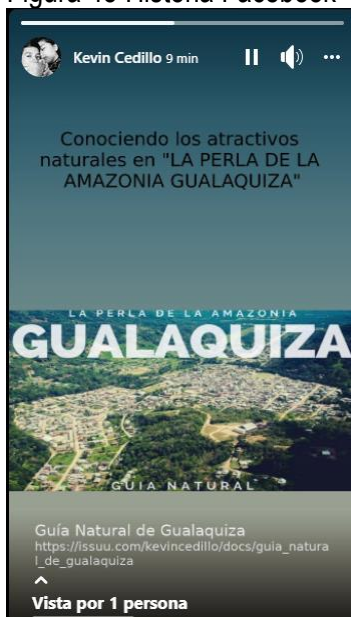
Fuente: Kevin Cedillo, Estudiante del Instituto Sudamericano

Figura 44 Publicación Facebook



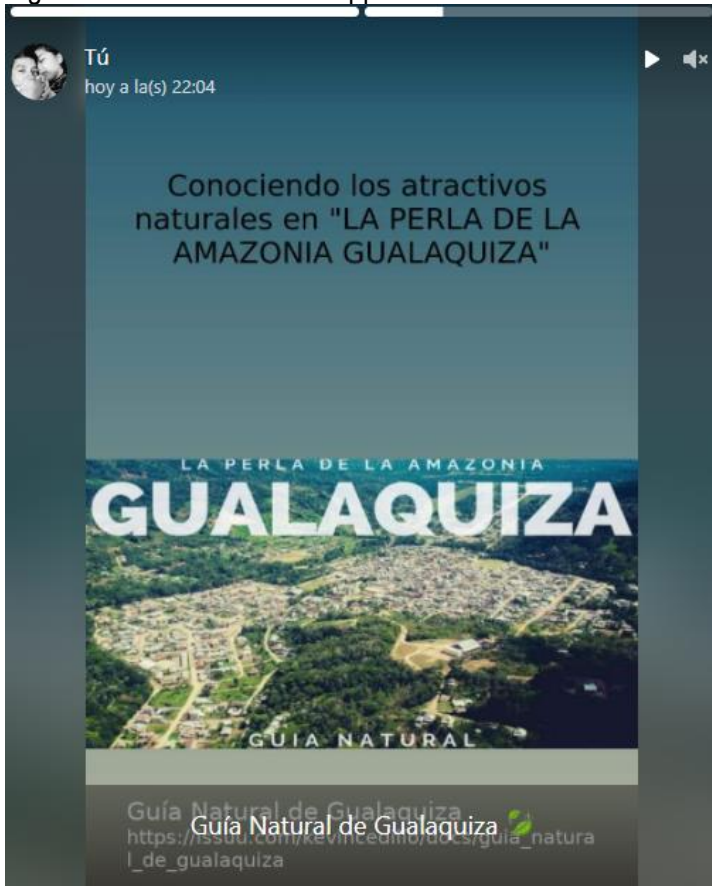
Fuente: Kevin Cedillo, Estudiante del Instituto Sudamericano

Figura 45 Historia Facebook



Fuente: Kevin Cedillo, Estudiante del Instituto Sudamericano

Figura 46 Historia de WhatsApp



Fuente: Kevin Cedillo, Estudiante del Instituto Sudamericano

Cuadros


Cuadro 25 » Tabla de procesos con aplicación





Levantar información sobre los atractivos naturales que posee Gualaquiza.	
Investigar en fuentes bibliográficas sobre los atractivos naturales de Gualaquiza.	Mediante páginas de internet recopilar la mayor información requerida sobre los atractivos de Gualaquiza.
Leer y analizar tesis o artículos similares a nuestra investigación.	Mediante este análisis lograremos obtener un ejemplo y entender de mejor manera las guías digitales.







Reunión con autoridad del Gad municipal de Gualaquiza.	Mediante una reunión trataremos temas sobre el turismo dentro de Gualaquiza y como nuestra guía podrá ser útil para el sector.
Clasificar el orden en el que se va a ubicar cada atractivo para la publicación de la guía natural.	
Elegir los atractivos que serán utilizados dentro de la ruta.	Determinar los atractivos con mayor potencial que se verán incluidos en la guía natural.
Elaborar fichas técnicas de los atractivos.	Toda la información adquirida sobre los atractivos tanto como fotografías estarán incluidas dentro de las fichas técnicas.
Determinar los atractivos más relevantes para colocar en la guía de acuerdo al rango de proximidad.	Mediante un análisis se seleccionará los atractivos en el orden de proximidad el cual serán evidenciados dentro de la guía natural.
Publicación de la guía natural en diferentes medios digitales.	
Diseñar la guía natural determinando el mejor diseño.	Mediante una lluvia de ideas se dará paso a la selección de color, imagen y una presentación única y llamativa que identifique la guía natural como parte de Gualaquiza.
Socializar la guía natural mediante redes sociales y público en general.	Se compartirá el contenido de la guía mediante páginas de internet para su previa presentación y publicación.
Publicar la guía natural en plataformas digitales.	Se dará paso a la publicación dentro de las plataformas más utilizadas como Facebook, Instagram, Twitter, YouTube, entre otras.






Fuente: María Paz Galarza, estudiante del Instituto Sudamericano





Cuadro 26 » 20 Atractivos Naturales de Gualaquiza

Nombre del Atractivo	Imagen del atractivo
Jardín Botánico El Gato	

<p>Cascada La Culebrilla</p>	
<p>Cascada La Dolorosa</p>	
<p>Caverna Dolorosa</p>	
<p>Campo paraíso</p>	

<p>Cascada Del Wakis</p>	
<p>Cascada Del Kayamas</p>	
<p>Cascada Kupiamais</p>	
<p>La Casa Del Árbol</p>	
<p>Balnearios Los Juanes (Mirador)</p>	
<p>Balnearios Los Juanes (Cascada)</p>	



<p>Cascadas Las Gemelas</p>	
<p>Cascada La Sagrada</p>	
<p>Cascada El Sacramento</p>	
<p>Playa De La Unión Del Ideal</p>	
<p>Cascada del Gaubisay</p>	

Cascada El Guaby	
Parque central de Gualaquiza	
Ruinas del Remanso	
Petroglifos de Bomboiza	

Fuente: Kevin Cedillo, Estudiante del Instituto Sudamericano/ Registro Fotográfico del Gad de Gualaquiza

Cuadro 27 » Ficha del Atractivo Jardín Botánico "El Gato"


REGISTRO DE DATOS DE LOS ATRACTIVOS TURÍSTICOS FICHA PARA INVENTARIO	
NOMBRE DEL ATRACTIVO: JARDÍN BOTÁNICO EL GATO	
I.DATOS GENERALES	
INVESTIGADOR: Kevin Cedillo, María Paz Galarza	
SUPERVISOR EVALUADOR: Mg. Cristina Villavicencio	
PAIS DE ORIGEN: Ecuador	
FICHA: 1	
FECHA: 12/01/2022	
CATEGORÍA: Atractivo Natural TIPO: Atractivo Natural	





<p>2.UBICACIÓN: Barrio María Auxiliadora, en el noreste de la ciudad de Gualaquiza, tras el coliseo de deportes. PROVINCIA: Morona Santiago, Ecuador CONTACTO: Sr. Hugo Samaniego / Propietario Telf.: 07 2780-591. Celular: 0979734097</p>					
<p>Fuente: Registro Fotográfico del Gad de Gualaquiza</p>					
<p>3. CENTROS URBANOS MÁS CERCANOS AL ATRACTIVO</p>					
<p>NOMBRE DEL POBLADO: Gualaquiza</p>					
CALIDAD	VALOR INTRINSECO	<p>4.CARACTERÍSTICAS FÍSICAS DEL ATRACTIVO TEMPERATURA: 12° a 18° DESCRIPCIÓN: Ubicado al noreste de la ciudad de Gualaquiza es un atractivo turístico natural que tiene como fin preservar la naturaleza amazónica, podemos encontrar la calle de los anturios, la calle del bambú, un comedor de piedra, además senderos y miradores donde se podrán divisar la flora y fauna tanto nativa como endémica.</p>			
	APOYO	<p>5.USOS (SIMBOLISMO)</p> 	<p>6.ESTADO DE CONSERVACIÓN DEL ATRACTIVO</p> <p>ALTERADO <input type="checkbox"/> DETERIORO <input type="checkbox"/> EN PROCESO DE DETERIORO <input type="checkbox"/> NO ALTERADO <input checked="" type="checkbox"/> CONSERVADO <input type="checkbox"/> CAUSAS:</p>		
APOYO	7. INFRAESTRUCTURA VIAL Y DE ACCESO				
	TIPO	SUBTIPO	ESTADO DE LAS VÍAS	TRANSPORTE	
	TERRESTRE	ASFALTADO			BUS (RANCHERA)
		LASTRADO			AUTO MÓVIL
		EMPEDRADO			4X4
		SENDERO	x		TREN
	ACUÁTICO	MARÍTIMO			BARCO
		FLUVIAL			CANOA
	AÉREO				OTRO
					AVIÓN
				AVIONETA	
OBSERVACIÓN: Se puede llegar hasta la entrada del atractivo en automóvil.					
8.RUTA DE BUSES DESDE POBLACIONES CERCANAS					
NOMBRE DE LA RUTA: Gualaquiza					

	<p>9. INFRAESTRUCTURA BÁSICA</p> <p>AGUA POTABLE <input type="checkbox"/> ENTUBADA <input type="checkbox"/> TRATADA <input type="checkbox"/> DE POZO <input type="checkbox"/> NO EXISTE <input checked="" type="checkbox"/> OTROS <input type="checkbox"/></p> <p>ENERGÍA ELÉCTRICA SISTEMA <input type="checkbox"/> INTERCONECTADO <input type="checkbox"/> GENERADOR <input type="checkbox"/> NO EXISTE <input checked="" type="checkbox"/> OTROS <input type="checkbox"/></p> <p>ALCANTARILLADO RED PÚBLICA <input type="checkbox"/> POZO CIEGO <input type="checkbox"/> POZO SÉPTICO <input type="checkbox"/> NO EXISTE <input checked="" type="checkbox"/> OTROS <input type="checkbox"/></p> <p>PRECIO SI <input checked="" type="checkbox"/> NO <input type="checkbox"/> ENTRADA LIBRE <input type="checkbox"/> OTROS <input type="checkbox"/></p> <p>Observación:</p>
	Entrada para niños 0.50 ctvs. y adultos 1.50\$

Fuente: María Paz Galarza, estudiante del Instituto Sudamericano




Cuadro 28 » Ficha del Atractivo Cascada La Culebrilla

REGISTRO DE DATOS DE LOS ATRACTIVOS TURÍSTICOS FICHA PARA INVENTARIO		
NOMBRE DEL ATRACTIVO: CASCADA LA CULEBRILLA		
1. DATOS GENERALES		
INVESTIGADOR: Kevin Cedillo, María Paz Galarza		
SUPERVISOR EVALUADOR: Mg. Cristina Villavicencio		
PAIS DE ORIGEN: Ecuador		
FICHA: 2		
FECHA: 12/01/2022		
CATEGORÍA: Atractivo Natural TIPO: Atractivo Natural		
2. UBICACIÓN: Sector El Pucha, Vía San Juan Bosco y tomar el desvío a la Dolorosa PROVINCIA: Morona Santiago, Ecuador CONTACTO: Ing. Alex Carchipulla Teléfono: 0990185599		Fuente: Registro Fotográfico del Gad de Gualaquiza
3. CENTROS URBANOS MÁS CERCANOS AL ATRACTIVO		
NOMBRE DEL POBLADO: El Pucha		
CALIDAD	VALOR INTRINSECO	4. CARACTERÍSTICAS FÍSICAS DEL ATRACTIVO TEMPERATURA: 22° a 27° DESCRIPCIÓN: Ubicado en el sector el Pucha, Vía San Juan Bosco y tomar el desvío a la Dolorosa, esta cascada está constituida por dos saltos de agua, una de 20 mts y otro de 40 mts, se llamó así a la cascada porque después del salto de agua se forma el río en zigzag.

APOYO	Se pueden realizar actividades como: fotografía, caminata y natación	5.USOS (SIMBOLISMO)			6.ESTADO DE CONSERVACIÓN DEL ATRACTIVO							
		   	G			ALTERADO <input type="checkbox"/> DETERIORO <input type="checkbox"/> EN PROCESO DE DETERIORO <input type="checkbox"/> NO ALTERADO <input checked="" type="checkbox"/> CONSERVADO <input type="checkbox"/> CAUSAS:						
APOYO	7. INFRAESTRUCTURA VIAL Y DE ACCESO											
	TIPO	SUBTIPO	ESTADO DE LAS VÍAS			TRANSPORTE		FRECUENCIAS		TEMPORALIDAD DE ACCESO		
	TERRESTRE	ASFALTADO						DIARIA	SEMANAL	MESESUAL	EVEN-TUAL	DÍAS AL AÑO 365
		LASTRADO						x				DÍAS AL MES 30
		EMPEDRADO										
		SENDERO										
	ACUÁTICO	MARÍTIMO										CULTURAL:
		FLUVIAL										NATURAL: x
	AÉREO											HORAS AL DÍA
												CULTURAL:
												NATURAL: X
	OBSERVACIÓN: El camino desde el centro de Gualaquiza es de 30 minutos en automóvil y 30 minutos a pie para acceder al atractivo											
8.RUTA DE BUSES DESDE POBLACIONES CERCANAS												
NOMBRE DE LA RUTA: Gualaquiza – San Juan Bosco												
9.INFRAESTRUCTURA BÁSICA												
AGUA												
POTABLE <input type="checkbox"/> ENTUBADA <input type="checkbox"/> TRATADA <input type="checkbox"/> DE POZO <input type="checkbox"/> NO EXISTE <input checked="" type="checkbox"/> OTROS <input type="checkbox"/>												
ENERGÍA ELÉCTRICA												
SISTEMA <input type="checkbox"/> INTERCONECTADO <input type="checkbox"/> GENERADOR <input type="checkbox"/> NO EXISTE <input checked="" type="checkbox"/> OTROS <input type="checkbox"/>												
ALCANTARILLADO												
RED PÚBLICA <input type="checkbox"/> POZO CIEGO <input type="checkbox"/> POZO SÉPTICO <input type="checkbox"/> NO EXISTE <input checked="" type="checkbox"/> OTROS <input type="checkbox"/>												
PRECIO												
SI <input type="checkbox"/> NO <input type="checkbox"/> ENTRADA LIBRE <input checked="" type="checkbox"/> OTROS <input type="checkbox"/>												
Observación:												

Fuente: María Paz Galarza, estudiante del Instituto Sudamericano

Cuadro 29 » Ficha del Atractivo Cascada La Dolorosa



REGISTRO DE DATOS DE LOS ATRACTIVOS TURÍSTICOS FICHA PARA INVENTARIO											
NOMBRE DEL ATRACTIVO: CASCADA LA DOLOROSA											
1.DATOS GENERALES											
INVESTIGADOR: Kevin Cedillo, María Paz Galarza						 <p>Fuente: Registro Fotográfico del Gad de Gualaquiza</p>					
SUPERVISOR EVALUADOR: Mg. Cristina Villavicencio											
PAIS DE ORIGEN: Ecuador											
FICHA: 3											
FECHA: 12/01/2022											
CATEGORÍA: Atractivo Natural TIPO: Atractivo Natural											
2.UBICACIÓN: Sector la Dolorosa, a 12 km de Gualaquiza, por la vía San Juan Bosco PROVINCIA: Morona Santiago, Ecuador Contactos: Ing. Alex Carchipulla. Telf.: 0990185599											
3. CENTROS URBANOS MÁS CERCANOS AL ATRACTIVO											
NOMBRE DEL POBLADO: La Dolorosa											
CALIDAD	VALOR INTRINSECO		4.CARACTERÍSTICAS FÍSICAS DEL ATRACTIVO TEMPERATURA: 18° a 24° DESCRIPCIÓN: Ubicado a 12 km de la ciudad de Gualaquiza, una caída de agua de aproximadamente 20 mts que forma una laguna en la que es posible practicar natación y disfrutar de la Amazonía tropical, está rodeada de plantas como palmáceas, epifitas, orquídeas y animales como guatusas, armadillos, perezosos propios del lugar.								
	APOYO	Se pueden realizar actividades como: fotografía, caminata, natación y observación		5.USOS (SIMBOLISMO)				6.ESTADO DE CONSERVACIÓN DEL ATRACTIVO			
		   				ALTERADO <input type="checkbox"/> DETERIORO <input type="checkbox"/> EN PROCESO DE DETERIORO <input type="checkbox"/> NO ALTERADO <input checked="" type="checkbox"/> CONSERVADO <input type="checkbox"/> CAUSAS:					
APOYO	7. INFRAESTRUCTURA VIAL Y DE ACCESO										
	TIPO	SUBTIPO	ESTADO DE LAS VÍAS			TRANSPORTE	FRECUENCIAS				TEMPORALIDAD DE ACCESO
					N		DIARIA	SEMANAL	MESESUAL	EVENTUAL	DÍAS AL AÑO

TER RESTRE	ASFALTA DO				BUS (RANCHE RA)					365
	LASTRA DO				AUTO MÓVIL	X				
	EMPEDR ADO				4X4					DÍAS AL MES 30
	SENDER O				TREN					
ACU ÁTICO	MARÍTIM O				BARC O					CULTU RAL:
	FLUVIAL				CANO A					NATUR AL: x
AÉR EO					OTRO S					HORAS AL DÍA
					AVIÓ N					CULTU RAL:
					AVIO NETA					NATUR AL: X
OBSERVACIÓN: Desde del centro de Gualaquiza se toma un automóvil aproximadamente 40 minutos hasta donde termina el sendero. a partir de aquí hay que caminar otro tramo de 40 minutos a pie										
8.RUTA DE BUSES DESDE POBLACIONES CERCANAS										
NOMBRE DE LA RUTA: Gualaquiza – San Juan Bosco										
9.INFRAESTRUCTURA BÁSICA										
AGUA										
POTABLE <input type="checkbox"/> ENTUBADA <input type="checkbox"/> TRATADA <input type="checkbox"/> DE POZO <input type="checkbox"/> NO EXISTE <input checked="" type="checkbox"/> OTROS <input type="checkbox"/>										
ENERGÍA ELÉCTRICA										
SISTEMA <input type="checkbox"/> INTERCONECTADO <input type="checkbox"/> GENERADOR <input type="checkbox"/> NO EXISTE <input checked="" type="checkbox"/> OTROS <input type="checkbox"/>										
ALCANTARILLADO										
RED PÚBLICA <input type="checkbox"/> POZO CIEGO <input type="checkbox"/> POZO SÉPTICO <input type="checkbox"/> NO EXISTE <input checked="" type="checkbox"/> OTROS <input type="checkbox"/>										
PRECIO										
SI <input type="checkbox"/> NO <input type="checkbox"/> ENTRADA LIBRE <input checked="" type="checkbox"/> OTROS <input type="checkbox"/>										
Observación:										

Fuente: María Paz Galarza, estudiante del Instituto Sudamericano

Cuadro 30 » Ficha del Atractivo Caverna La Dolorosa


REGISTRO DE DATOS DE LOS ATRACTIVOS TURÍSTICOS	
FICHA PARA INVENTARIO	
NOMBRE DEL ATRACTIVO: CAVERNA LA DOLOROSA	
1.DATOS GENERALES	
INVESTIGADOR: Kevin Cedillo, María Paz Galarza	
SUPERVISOR EVALUADOR: Mg. Cristina Villavicencio	
PAIS DE ORIGEN: Ecuador	
FICHA: 4	
FECHA: 12/01/2022	
CATEGORÍA: Atractivo Natural	
TIPO: Atractivo Natural	

<p>2.UBICACIÓN: Sector la Dolorosa, a 12 km de Gualaquiza, por la vía San Juan Bosco PROVINCIA: Morona Santiago, Ecuador Contactos: Ing. Alex Carchipulla. Telf.: 0990185599</p>		 <p>Fuente: Registro Fotográfico del Gad de Gualaquiza</p>								
<p>3. CENTROS URBANOS MÁS CERCANOS AL ATRACTIVO</p> <p>NOMBRE DEL POBLADO: La Dolorosa</p>										
CALIDAD	VALOR INTRINSECO	<p>4.CARACTERÍSTICAS FÍSICAS DEL ATRACTIVO TEMPERATURA: 18° a 24° DESCRIPCIÓN: Ubicado a 12 km de la ciudad de Gualaquiza, debajo de una Cascada, está compuesta por estalagmitas estalagmitas, formaciones que se dan por la mezcla de minerales filtrados.</p>								
	APOYO	<p>5.USOS (SIMBOLISMO)</p> 	<p>6.ESTADO DE CONSERVACIÓN DEL ATRACTIVO</p> <p>ALTERADO <input type="checkbox"/> DETERIORO <input type="checkbox"/> EN PROCESO DE DETERIORO <input type="checkbox"/> NO ALTERADO <input checked="" type="checkbox"/> CONSERVADO <input type="checkbox"/> CAUSAS:</p>							
A POYO	7. INFRAESTRUCTURA VIAL Y DE ACCESO									
	TIPO	SUBTIPO	ESTADO DE LAS VÍAS	TRANSPORTE	FRECUENCIAS				TEMPORALIDAD DE ACCESO	
	TERRESTRE	ASFALTADO			BUS (RANCHERA)	DIARIA	SEMANAL	MESESUAL	EVEN-TUAL	DÍAS AL AÑO 365
		LASTRADO			AUTO MÓVIL	x				
		EMPEDRADO			4X4					DÍAS AL MES 30
		SENDERO	x		TREN					
	ACUÁTICO	MARÍTIMO			BARCO					CULTURAL:
		FLUVIAL			CANO					NATURAL: AL: x
	AÉREO				OTRO					HORAS AL DÍA
					AVIÓN					CULTURAL:
				AVIONETA					NATURAL: AL: x	
OBSERVACIÓN: Desde del centro de Gualaquiza se toma un automóvil aproximadamente 40 minutos hasta donde termina el sendero, a partir de aquí hay que caminar otro tramo de 40 minutos a pie.										
8.RUTA DE BUSES DESDE POBLACIONES CERCANAS										
NOMBRE DE LA RUTA: Gualaquiza- San Juan Bosco										




	<p>9.INFRAESTRUCTURA BÁSICA</p> <p>AGUA POTABLE <input type="checkbox"/> ENTUBADA <input type="checkbox"/> TRATADA <input type="checkbox"/> DE POZO <input type="checkbox"/> NO EXISTE <input checked="" type="checkbox"/> OTROS <input type="checkbox"/></p> <p>ENERGÍA ELÉCTRICA SISTEMA <input type="checkbox"/> INTERCONECTADO <input type="checkbox"/> GENERADOR <input type="checkbox"/> NO EXISTE <input checked="" type="checkbox"/> OTROS <input type="checkbox"/></p> <p>ALCANTARILLADO RED PÚBLICA <input type="checkbox"/> POZO CIEGO <input type="checkbox"/> POZO SÉPTICO <input type="checkbox"/> NO EXISTE <input checked="" type="checkbox"/> OTROS <input type="checkbox"/></p> <p>PRECIO SI <input type="checkbox"/> NO <input type="checkbox"/> ENTRADA LIBRE <input checked="" type="checkbox"/> OTROS <input type="checkbox"/></p> <p>Observación:</p>

Fuente: María Paz Galarza, estudiante del Instituto Sudamericano

Cuadro 31 » Ficha del Atractivo Campo Paraiso






REGISTRO DE DATOS DE LOS ATRACTIVOS TURÍSTICOS		
FICHA PARA INVENTARIO		
NOMBRE DEL ATRACTIVO: Campo Paraiso		
1.DATOS GENERALES		
INVESTIGADOR: Kevin Cedillo, María Paz Galarza		
SUPERVISOR EVALUADOR: Mg. Cristina Villavicencio		
PAIS DE ORIGEN: Ecuador		
FICHA: 5		
FECHA: 12/01/2022		
CATEGORÍA: Atractivo Natural TIPO: Atractivo Natural		
2.UBICACIÓN: Sector Tumbez, Vía San Juan Bosco, en el km 19.8 PROVINCIA: Morona Santiago CONTACTO: Campo paraíso Teléfono: 097 940 3040		
3. CENTROS URBANOS MÁS CERCANOS AL ATRACTIVO		
NOMBRE DEL POBLADO: Tumbez		
CALIDAD	VALOR INTRINSECO	4.CARACTERÍSTICAS FÍSICAS DEL ATRACTIVO
		TEMPERATURA: 12° a 27° DESCRIPCIÓN: Ubicado en el sector Tumbez, Vía San Juan Bosco, en el km 19.8, en este atractivo se destaca el cuidado y la preservación de plantas frutales, ornamentales entre otras variedades, es un lugar perfecto para los amantes de la naturaleza.

Fuente: Registro Fotográfico del Gad de Gualaquiza

APOYO	Se pueden realizar actividades como: fotografía, caminata y observación	5.USOS (SIMBOLISMO)			6.ESTADO DE CONSERVACIÓN DEL ATRACTIVO				
	  				ALTERADO <input type="checkbox"/> DETERIORO <input type="checkbox"/> EN PROCESO DE DETERIORO <input type="checkbox"/> NO ALTERADO <input checked="" type="checkbox"/> CONSERVADO <input type="checkbox"/> CAUSAS:				
APOYO	7. INFRAESTRUCTURA VIAL Y DE ACCESO								
	TIPO	SUBTIPO	ESTADO DE LAS VÍAS	TRANSPORTE	FRECUENCIAS				TEMPORALIDAD DE ACCESO
					DIARIA	SEMANAL	MESESUAL	EVENTUAL	DÍAS AL AÑO
	TERRESTRE	ASFALTADO			BUS (RANCHERA)				365
		LASTRADO			AUTOMÓVIL	x			
		EMPEDRADO			4X4				DÍAS AL MES
		SENDERO	x		TREN				30
	ACUÁTICO	MARÍTIMO			BARCO				CULTURAL:
		FLUVIAL			CANO				NATURAL: x
	AÉREO				OTROS				HORAS AL DÍA
					AVIÓN				CULTURAL:
					AVIONETA				NATURAL: X
OBSERVACIÓN: El sendero llega hasta la entrada al atractivo									
8.RUTA DE BUSES DESDE POBLACIONES CERCANAS									
NOMBRE DE LA RUTA: Gualaquiza – San Juan Bosco									
9.INFRAESTRUCTURA BÁSICA									
AGUA									
POTABLE <input type="checkbox"/> ENTUBADA <input type="checkbox"/> TRATADA <input type="checkbox"/> DE POZO <input type="checkbox"/> NO EXISTE <input checked="" type="checkbox"/> OTROS <input type="checkbox"/>									
ENERGÍA ELÉCTRICA									
SISTEMA <input type="checkbox"/> INTERCONECTADO <input type="checkbox"/> GENERADOR <input type="checkbox"/> NO EXISTE <input checked="" type="checkbox"/> OTROS <input type="checkbox"/>									
ALCANTARILLADO									
RED PÚBLICA <input type="checkbox"/> POZO CIEGO <input type="checkbox"/> POZO SÉPTICO <input type="checkbox"/> NO EXISTE <input checked="" type="checkbox"/> OTROS <input type="checkbox"/>									
PRECIO									
SI <input type="checkbox"/> NO <input type="checkbox"/> ENTRADA LIBRE <input checked="" type="checkbox"/> OTROS <input type="checkbox"/>									
Observación:									

Fuente: María Paz Galarza, estudiante del Instituto Sudamericano

Cuadro 32» Ficha del Atractivo Cascada El Wakis

REGISTRO DE DATOS DE LOS ATRACTIVOS TURÍSTICOS											
FICHA PARA INVENTARIO											
NOMBRE DEL ATRACTIVO: CASCADA EL WAKIS											
1.DATOS GENERALES											
INVESTIGADOR: Kevin Cedillo, María Paz Galarza					 <p>Fuente: Registro Fotográfico del Gad de Gualaquiza</p>						
SUPERVISOR EVALUADOR: Mg. Cristina Villavicencio											
PAIS DE ORIGEN: Ecuador											
FICHA: 6											
FECHA: 12/01/2022											
CATEGORÍA: Atractivo Natural											
TIPO: Atractivo Natural											
2.UBICACIÓN: En la Vía Macas – Gualaquiza											
PROVINCIA: Morona Santiago, Ecuador											
CONTACTO: Alex Carchipulla											
Teléfono: 0990185599											
3. CENTROS URBANOS MÁS CERCANOS AL ATRACTIVO											
NOMBRE DEL POBLADO: Gualaquiza											
CALIDAD	VALOR INTRINSECO		4.CARACTERÍSTICAS FÍSICAS DEL ATRACTIVO								
			TEMPERATURA: 15° a 27° DESCRIPCIÓN: Ubicado en la Vía Macas – Gualaquiza, este atractivo contiene un conjunto de cascadas con un distinguido estilo incaico al filo de cada una, forman fosas donde caen sus aguas cristalinas. Es un circuito donde se pueden divisar hermosos tipos de plantas.								
APOYO	Se pueden realizar actividades como: fotografía, caminata y natación		5.USOS (SIMBOLISMO)			6.ESTADO DE CONSERVACIÓN DEL ATRACTIVO					
			   			ALTERADO <input type="checkbox"/> DETERIORO <input type="checkbox"/> EN PROCESO DE DETERIORO <input type="checkbox"/> NO ALTERADO <input checked="" type="checkbox"/> CONSERVADO <input type="checkbox"/> CAUSAS:					
A POYO	7. INFRAESTRUCTURA VIAL Y DE ACCESO										
	TIPO	SUBTIPO	ESTADO DE LAS VÍAS		TRANSPORTE	FRECUENCIAS				TEMPORALIDAD DE ACCESO	
	TERRESTRE						DIARIA	SEMANAL	MESESUAL	EVENTUAL	DÍAS AL AÑO
		ASFALTADO				BUS (RANCHERA)					365
		LASTRADO				AUTOMÓVIL 4X4	X				
		EMPEDRADO				TREN					DÍAS AL MES
	ACUÁTICO	MARÍTIMO				BARCO					30
FLUVIAL					CANOA					CULTURAL:	
										NATURAL: x	





AÉREO					OTRO					HORAS AL DÍA
					S					CULTURAL:
					N					NATURAL:
					AVIONETA					X
OBSERVACIÓN: El sendero llega hasta donde empieza el atractivo, está a 20 minutos del centro de Gualaquiza										
8.RUTA DE BUSES DESDE POBLACIONES CERCANAS										
NOMBRE DE LA RUTA: Gualaquiza – Macas										
9.INFRAESTRUCTURA BÁSICA										
AGUA										
POTABLE <input type="checkbox"/> ENTUBADA <input type="checkbox"/> TRATADA <input type="checkbox"/> DE POZO <input type="checkbox"/> NO EXISTE <input checked="" type="checkbox"/> OTROS <input type="checkbox"/>										
ENERGÍA ELÉCTRICA										
SISTEMA <input type="checkbox"/> INTERCONECTADO <input type="checkbox"/> GENERADOR <input type="checkbox"/> NO EXISTE <input checked="" type="checkbox"/> OTROS <input type="checkbox"/>										
ALCANTARILLADO										
RED PÚBLICA <input type="checkbox"/> POZO CIEGO <input type="checkbox"/> POZO SÉPTICO <input type="checkbox"/> NO EXISTE <input checked="" type="checkbox"/> OTROS <input type="checkbox"/>										
PRECIO										
SI <input checked="" type="checkbox"/> NO <input type="checkbox"/> ENTRADA LIBRE <input type="checkbox"/> OTROS <input type="checkbox"/>										
Observación:										

Fuente: María Paz Galarza, estudiante del Instituto Sudamericano

Cuadro 33 » Ficha del Atractivo Cascada De Las Kayamas






REGISTRO DE DATOS DE LOS ATRACTIVOS TURÍSTICOS	
FICHA PARA INVENTARIO	
NOMBRE DEL ATRACTIVO: CASCADA DE LAS KAYAMAS	
1.DATOS GENERALES	
INVESTIGADOR: Kevin Cedillo, María Paz Galarza	
SUPERVISOR EVALUADOR: Mg. Cristina Villavicencio	
PAIS DE ORIGEN: Ecuador	
FICHA: 7	
FECHA: 12/01/2022	
CATEGORÍA: Atractivo Natural	
TIPO: Atractivo Natural	
2.UBICACIÓN: Vía Gualaquiza – Ideal, a 17 minutos del centro PROVINCIA: Morona Santiago, Ecuador CONTACTO: Ing. Alex Carchipulla. Telf.: 0990185599	
3. CENTROS URBANOS MÁS CERCANOS AL ATRACTIVO	
NOMBRE DEL POBLADO: COMUNIDAD SHUAR KAYAMAS	

Fuente: Registro Fotográfico del Gad de Gualaquiza

CALIDAD	VALOR INTRINSECO	4.CARACTERÍSTICAS FÍSICAS DEL ATRACTIVO TEMPERATURA: 15° a 27° DESCRIPCIÓN: Ubicado a 17 minutos de la ciudad de Gualaquiza, donde se deberá continuar por 20 minutos a pie desde la carretera; cerca del asentamiento Shuar Kayamas, está rodeada de espesa vegetación, en el sitio las piedras rodean la cascada haciéndola ver más imponente.									
	APOYO	Se pueden realizar actividades como: fotografía, caminata, natación y observación	5.USOS (SIMBOLISMO)    				6.ESTADO DE CONSERVACIÓN DEL ATRACTIVO ALTERADO <input type="checkbox"/> DETERIORO <input type="checkbox"/> EN PROCESO DE DETERIORO <input type="checkbox"/> NO ALTERADO <input checked="" type="checkbox"/> CONSERVADO <input type="checkbox"/> CAUSAS:				
A POYO	7. INFRAESTRUCTURA VIAL Y DE ACCESO										
	TIPO	SUBTIPO	ESTADO DE LAS VÍAS			TRANSPORTE	FRECUENCIAS			TEMPORALIDAD DE ACCESO	
	TERRESTRE	ASFALTADO				BUS (RANCHERA)	DIARIA	SEMANAL	MESESUAL	EVENITUAL	DÍAS AL AÑO 365
		LASTRADO				AUTOMÓVIL	x				DÍAS AL MES 30
		EMPEDRADO				4X4					
		SENDERO				TREN					
	ACUÁTICO	MARÍTIMO				BARCO					CULTURAL: NATURAL: x
		FLUVIAL				CANO					
	AÉREO					OTROS					HORAS AL DÍA
						AVIÓN					CULTURAL:
					AVIONETA					NATURAL: X	
OBSERVACIÓN: Se llega hasta el poblado Shuar en automóvil por 10 minutos y después se camina aproximadamente media hora hasta la cascada.											
8.RUTA DE BUSES DESDE POBLACIONES CERCANAS											
NOMBRE DE LA RUTA: Gualaquiza – Chigüinda											
9.INFRAESTRUCTURA BÁSICA											
AGUA POTABLE <input type="checkbox"/> ENTUBADA <input type="checkbox"/> TRATADA <input type="checkbox"/> DE POZO <input type="checkbox"/> NO EXISTE <input checked="" type="checkbox"/> OTROS <input type="checkbox"/>											
ENERGÍA ELÉCTRICA SISTEMA <input type="checkbox"/> INTERCONECTADO <input type="checkbox"/> GENERADOR <input type="checkbox"/> NO EXISTE <input checked="" type="checkbox"/> OTROS <input type="checkbox"/>											
ALCANTARILLADO RED PÚBLICA <input type="checkbox"/> POZO CIEGO <input type="checkbox"/> POZO SÉPTICO <input type="checkbox"/> NO EXISTE <input checked="" type="checkbox"/> OTROS <input type="checkbox"/>											
PRECIO SI <input type="checkbox"/> NO <input type="checkbox"/> ENTRADA LIBRE <input checked="" type="checkbox"/> OTROS <input type="checkbox"/>											
Observación:											

Fuente: María Paz Galarza, estudiante del Instituto Sudamericano


Cuadro 34 » Ficha del Atractivo Cascada Kupiamais

REGISTRO DE DATOS DE LOS ATRACTIVOS TURÍSTICOS FICHA PARA INVENTARIO										
NOMBRE DEL ATRACTIVO: CASCADA KUPIAM AIS										
1.DATOS GENERALES										
INVESTIGADOR: Kevin Cedillo, María Paz Galarza										
SUPERVISOR EVALUADOR: Mg. Cristina Villavicencio										
PAIS DE ORIGEN: Ecuador										
FICHA: 8										
FECHA: 12/01/2022										
CATEGORÍA: Atractivo Natural TIPO: Atractivo Natural										
2.UBICACIÓN: Ecuador, Cabecera cantonal de Morona Santiago PROVINCIA: Morona Santiago CONTACTO Alex Carchipulla Teléfono: 0990185599										
3. CENTROS URBANOS MÁS CERCANOS AL ATRACTIVO										
NOMBRE DEL POBLADO: Gualaquiza										
CALIDAD	VALOR INTRINSECO		4.CARACTERÍSTICAS FÍSICAS DEL ATRACTIVO TEMPERATURA: 15° a 27° DESCRIPCIÓN: Ubicado en la vía Gualaquiza – Ideal, esta increíble cascada tiene una caída de agua de 20 mts aproximadamente, tiene un aspecto de gradas a medida que avanza y forma una laguna de agua cristalina creando un acogedor ambiente.							
	APOYO	Se pueden realizar actividades como: fotografía, caminata y natación		5.USOS (SIMBOLISMO)			6.ESTADO DE CONSERVACIÓN DEL ATRACTIVO			
		   			ALTERADO <input type="checkbox"/> DETERIORO <input type="checkbox"/> EN PROCESO DE DETERIORO <input type="checkbox"/> NO ALTERADO <input checked="" type="checkbox"/> CONSERVADO <input type="checkbox"/> CAUSAS:					
APOYO	7. INFRAESTRUCTURA VIAL Y DE ACCESO									
	TIPO	SUBTIPO	ESTADO DE LAS VÍAS		TRANSPORTE	FRECUENCIAS				TEMPORALIDAD DE ACCESO
	RESTRE	ASFALTADO					DIARIA	SEMANAL	ME NSUAL	EVE NTUAL
LASTRADO					AUTO MÓVIL	X				365





		EMPEDRADO				4X4					DÍAS AL MES 30
		SENDERO				TREN					
ACUÁTICO	O	MARÍTIMO				BARCO					CULTURAL:
		FLUVIAL				CANO					NATURAL: x
AÉREO						OTRO					HORAS AL DÍA
						AVIÓN					CULTURAL:
						AVIONETA					
OBSERVACIÓN:											
8.RUTA DE BUSES DESDE POBLACIONES CERCANAS											
NOMBRE DE LA RUTA: Gualaquiza – Proveduría											
9.INFRAESTRUCTURA BÁSICA											
AGUA											
POTABLE <input type="checkbox"/> ENTUBADA <input type="checkbox"/> TRATADA <input type="checkbox"/> DE POZO <input type="checkbox"/> NO EXISTE <input checked="" type="checkbox"/> OTROS <input type="checkbox"/>											
ENERGÍA ELÉCTRICA											
SISTEMA <input type="checkbox"/> INTERCONECTADO <input type="checkbox"/> GENERADOR <input type="checkbox"/> NO EXISTE <input checked="" type="checkbox"/> OTROS <input type="checkbox"/>											
ALCANTARILLADO											
RED PÚBLICA <input type="checkbox"/> POZO CIEGO <input type="checkbox"/> POZO SÉPTICO <input type="checkbox"/> NO EXISTE <input checked="" type="checkbox"/> OTROS <input type="checkbox"/>											
PRECIO											
SI <input type="checkbox"/> NO <input type="checkbox"/> ENTRADA LIBRE <input checked="" type="checkbox"/> OTROS <input type="checkbox"/>											
Observación:											

Fuente: María Paz Galarza, estudiante del Instituto Sudamericano

Cuadro 35 » Ficha del Atractivo La Casa Del Arbol






REGISTRO DE DATOS DE LOS ATRACTIVOS TURÍSTICOS FICHA PARA INVENTARIO	
NOMBRE DEL ATRACTIVO: LA CASA DEL ARBOL	
1.DATOS GENERALES	
INVESTIGADOR: Kevin Cedillo, María Paz Galarza	
SUPERVISOR EVALUADOR: Mg. Cristina Villavicencio	
PAIS DE ORIGEN: Ecuador	
FICHA: 9	
FECHA: 12/01/2022	
CATEGORÍA: Atractivo Natural	
TIPO: Atractivo Natural	
2.UBICACIÓN: En la vía Gualaquiza – Proveduría a 12 minutos del centro de Gualaquiza.	
PROVINCIA: Morona Santiago, Ecuador	
CONTACTO:	
PEDRO IDROVO TELF/099 183 1701	

Fuente: Registro Fotográfico del Gad de Gualaquiza

3. CENTROS URBANOS MÁS CERCANOS AL ATRACTIVO										
NOMBRE DEL POBLADO: Gualaquiza										
CALIDAD	VALOR INTRINSECO	4.CARACTERÍSTICAS FÍSICAS DEL ATRACTIVO TEMPERATURA: 15° a 27° DESCRIPCIÓN: Ubicado en la vía Gualaquiza – Proveduría a 12 minutos, este atractivo es una edificación realizada de madera en un árbol, que tiene aproximadamente 200 años, nace de la idea del padre del dueño, brinda el servicio de hospedaje en cabañas o si las personas quieren acampar en el último piso.								
	APOYO	Se pueden realizar actividades como: fotografía, caminata, acampada, canopy	5.USOS (SIMBOLISMO)			6.ESTADO DE CONSERVACIÓN DEL ATRACTIVO				
										
										
7. INFRAESTRUCTURA VIAL Y DE ACCESO										
APOYO	TIPO	SUBTIPO	ESTADO DE LAS VÍAS		TRANSPORTE	FRECUENCIAS				TEMPORALIDAD DE ACCESO
							DIARIA	SEMANAL	MESESUAL	EVENTUAL
RESTRE	ASFALTADO				BUS (RANCHERA)					365
	LASTRADO				AUTO MÓVIL	X				
	EMPEDRADO				4X4					DÍAS AL MES
	SENDERO				TREN					30
ACUÁTICO	MARÍTIMO				BARCO					CULTURAL:
	FLUVIAL				CANOAS					NATURAL: x
AÉREO					OTROS					HORAS AL DÍA
					AVIÓN					CULTURAL:
					AVIONETA					NATURAL: x
OBSERVACIÓN: El sendero llega hasta la entrada del atractivo, no hay que caminar										
8.RUTA DE BUSES DESDE POBLACIONES CERCANAS										
NOMBRE DE LA RUTA: Gualaquiza – Proveduría										
9.INFRAESTRUCTURA BÁSICA										
AGUA										
POTABLE <input type="checkbox"/> ENTUBADA <input type="checkbox"/> TRATADA <input type="checkbox"/> DE POZO <input type="checkbox"/> NO EXISTE <input checked="" type="checkbox"/> OTROS <input type="checkbox"/>										
ENERGÍA ELÉCTRICA										
SISTEMA <input type="checkbox"/> INTERCONECTADO <input type="checkbox"/> GENERADOR <input type="checkbox"/> NO EXISTE <input checked="" type="checkbox"/> OTROS <input type="checkbox"/>										
ALCANTARILLADO										
RED PÚBLICA <input type="checkbox"/> POZO CIEGO <input type="checkbox"/> POZO SÉPTICO <input type="checkbox"/> NO EXISTE <input checked="" type="checkbox"/> OTROS <input type="checkbox"/>										
PRECIO										
SI <input checked="" type="checkbox"/> NO <input type="checkbox"/> ENTRADA LIBRE <input type="checkbox"/> OTROS <input type="checkbox"/>										
Observación:										
Entrada para niños 1\$ y adultos 1.50\$										

Fuente: María Paz Galarza, estudiante del Instituto Sudamericano

Cuadro 36 » Ficha del Atractivo Mirador Turístico Los Juanes



REGISTRO DE DATOS DE LOS ATRACTIVOS TURÍSTICOS											
FICHA PARA INVENTARIO											
NOMBRE DEL ATRACTIVO: MIRADOR LOS JUANES											
1.DATOS GENERALES											
INVESTIGADOR: Kevin Cedillo, María Paz Galarza											
SUPERVISOR EVALUADOR: Mg. Cristina Villavicencio											
PAIS DE ORIGEN: Ecuador											
FICHA: 10											
FECHA: 12/01/2022											
CATEGORÍA: Atractivo Natural TIPO: Atractivo Natural											
2.UBICACIÓN: Antigua vía a Sevilla, frente a la Gasolinera Llenrena, a 7 minutos del centro de Gualaquiza PROVINCIA: Morona Santiago, Ecuador CONTACTO: Ing. Jorge Ávila/Propietario. Telf.: 07 2780-007. Celular: 0988582559											
3. CENTROS URBANOS MÁS CERCANOS AL ATRACTIVO											
NOMBRE DEL POBLADO: Gualaquiza											
CALIDAD	VALOR INTRINSECO		4.CARACTERÍSTICAS FÍSICAS DEL ATRACTIVO ALTURA: TEMPERATURA: 15° a 27° DESCRIPCIÓN: Ubicado a 2 km de la ciudad de Gualaquiza en la parte superior donde podremos apreciar su bella ciudad, además en la parte baja contara con una hostería junto con un balneario de agua natural, es un lugar ideal para disfrutar de un confort, tranquilidad y un ambiente completamente natural.								
	APOYO	Se pueden realizar actividades como: Alimentación, cascada, interpretación cultural, senderismo, baños medicinales		5.USOS (SIMBOLISMO)				6.ESTADO DE CONSERVACIÓN DEL ATRACTIVO			
		   				ALTERADO <input type="checkbox"/> DETERIORO <input type="checkbox"/> EN PROCESO DE DETERIORO <input type="checkbox"/> NO ALTERADO <input checked="" type="checkbox"/> CONSERVADO <input type="checkbox"/> CAUSAS:					
APOYO	7. INFRAESTRUCTURA VIAL Y DE ACCESO										
	TIPO	SUBTIPO	ESTADO DE LAS VÍAS			TRANSPORTE	FRECUENCIAS				TEMPORALIDAD DE ACCESO
							DIARIA	SEMANAL	MESESUAL	EVENTUAL	DÍAS AL AÑO
	ASFALTADO				BUS (RANCHERA)					365	

TERRESTRE	LASTRADO				AUTO MÓVIL	X					
	EMPEDRADO				4X4						DÍAS AL MES 30
	SENDERO				TREN						
ACUÁTICO	MARÍTIMO				BARCO						CULTURAL:
	FLUVIAL				CANOA						NATURAL: x
AÉREO					OTRO						HORAS AL DÍA
					AVIÓN						CULTURAL:
					AVIONETA						NATURAL: x
OBSERVACIÓN: El sendero llega hasta la entrada del balneario, posteriormente se tiene que subir caminando 30 minutos aproximadamente.											
8.RUTA DE BUSES DESDE POBLACIONES CERCANAS											
NOMBRE DE LA RUTA: Gualaquiza											
9.INFRAESTRUCTURA BÁSICA											
AGUA											
POTABLE <input type="checkbox"/> ENTUBADA <input type="checkbox"/> TRATADA <input type="checkbox"/> DE POZO <input type="checkbox"/> NO EXISTE <input checked="" type="checkbox"/> OTROS <input type="checkbox"/>											
ENERGÍA ELÉCTRICA											
SISTEMA <input type="checkbox"/> INTERCONECTADO <input type="checkbox"/> GENERADOR <input type="checkbox"/> NO EXISTE <input checked="" type="checkbox"/> OTROS <input type="checkbox"/>											
ALCANTARILLADO											
RED PÚBLICA <input type="checkbox"/> POZO CIEGO <input type="checkbox"/> POZO SÉPTICO <input type="checkbox"/> NO EXISTE <input checked="" type="checkbox"/> OTROS <input type="checkbox"/>											
PRECIO											
SI <input checked="" type="checkbox"/> NO <input type="checkbox"/> ENTRADA LIBRE <input type="checkbox"/> OTROS <input type="checkbox"/>											
Observación:											
Entrada para niños 2.50\$ y adultos 5\$											

Fuente: María Paz Galarza, estudiante del Instituto Sudamericano

Cuadro 37 » Ficha del Atractivo Cascada Los Juanes






REGISTRO DE DATOS DE LOS ATRACTIVOS TURÍSTICOS	
FICHA PARA INVENTARIO	
NOMBRE DEL ATRACTIVO: CASCADA LOS JUANES	
1.DATOS GENERALES	
INVESTIGADOR: Kevin Cedillo, María Paz Galarza	
SUPERVISOR EVALUADOR: Mg. Cristina Villavicencio	
PAIS DE ORIGEN: Ecuador	
FICHA: 11	
FECHA: 12/01/2022	
CATEGORÍA: Atractivo Natural	
TIPO: Atractivo Natural	

<p>2.UBICACIÓN: Antigua vía a Sevilla, frente a la Gasolinera Llerena, a 7 minutos del centro de Gualaquiza PROVINCIA: Morona Santiago, Ecuador CONTACTO: Ing. Jorge Ávila/Propietario. Telf.: 07 2780-007. Celular: 0988582559</p>										
<p>3. CENTROS URBANOS MÁS CERCANOS AL ATRACTIVO</p> <p>NOMBRE DEL POBLADO: Gualaquiza</p>										
CALIDAD	<p>VALOR INTRINSECO</p>	<p>4.CARACTERÍSTICAS FÍSICAS DEL ATRACTIVO TEMPERATURA: 15° a 27° DESCRIPCIÓN: Ubicado a 2 km de la ciudad de Gualaquiza en la cima del balneario los juanes convirtiéndolo en un lugar muy popular a nivel local por la hermosa caída de agua que tiene, además en su hostería cuenta con un balneario de agua natural ubicada en la parte baja.</p>								
	<p>APOYO</p> <p>Se pueden realizar actividades como: Alimentación, cascada, interpretación cultural, senderismo, baños medicinales</p>	<p>5.USOS (SIMBOLISMO)</p> 	<p>6.ESTADO DE CONSERVACIÓN DEL ATRACTIVO</p> <p>ALTERADO <input type="checkbox"/> DETERIORO <input type="checkbox"/> EN PROCESO DE DETERIORO <input type="checkbox"/> NO ALTERADO <input checked="" type="checkbox"/> CONSERVADO <input type="checkbox"/> CAUSAS:</p>							
A POYO	7. INFRAESTRUCTURA VIAL Y DE ACCESO									
	TIPO	SUBTIPO	ESTADO DE LAS VÍAS	TRANSPORTE	FRECUENCIAS	TEMPORALIDAD DE ACCESO				
	TERRESTRE	ASFALTADO			BUS (RANCHERA)	DIARIA	SEMANAL	MESESUAL	EVEN-TUAL	DÍAS AL AÑO
		LASTRADO			AUTO MÓVIL	X				DÍAS AL MES
		EMPEDRADO			4X4					
		SENDERO	X		TREN					30
	ACUÁTICO	MARÍTIMO			BARCO					CULTURAL:
		FLUVIAL			CANOAS					NATURAL: x
	AÉREO				OTROS					HORAS AL DÍA
					AVIÓN					CULTURAL:
				AVIONETA					NATURAL: x	
OBSERVACIÓN: El sendero llega hasta la entrada del balneario, posteriormente se tiene que subir caminando 2 horas aproximadamente.										
8.RUTA DE BUSES DESDE POBLACIONES CERCANAS										
NOMBRE DE LA RUTA: Gualaquiza										
9.INFRAESTRUCTURA BÁSICA										
AGUA										
POTABLE <input type="checkbox"/> ENTUBADA <input type="checkbox"/> TRATADA <input type="checkbox"/> DE POZO <input type="checkbox"/> NO EXISTE <input checked="" type="checkbox"/> OTROS <input type="checkbox"/>										
ENERGÍA ELÉCTRICA										
SISTEMA <input type="checkbox"/> INTERCONECTADO <input type="checkbox"/> GENERADOR <input type="checkbox"/> NO EXISTE <input checked="" type="checkbox"/> OTROS <input type="checkbox"/>										

	ALCANTARILLADO RED PÚBLICA <input type="checkbox"/> POZO CIEGO <input type="checkbox"/> POZO SÉPTICO <input type="checkbox"/> NO EXISTE <input checked="" type="checkbox"/> OTROS <input type="checkbox"/> PRECIO SI <input checked="" type="checkbox"/> NO <input type="checkbox"/> ENTRADA LIBRE <input type="checkbox"/> OTROS <input type="checkbox"/> Observación: Entrada para niños 2.50\$ y adultos 5\$
--	--

Fuente: María Paz Galarza, estudiante del Instituto Sudamericano

Cuadro 38 » Ficha del Atractivo Cascada Las Gemelas





REGISTRO DE DATOS DE LOS ATRACTIVOS TURÍSTICOS		
FICHA PARA INVENTARIO		
NOMBRE DEL ATRACTIVO: CASCADA LAS GEMELAS		
1.DATOS GENERALES		
INVESTIGADOR: Kevin Cedillo, María Paz Galarza		
SUPERVISOR EVALUADOR: Mg. Cristina Villavicencio		
PAIS DE ORIGEN: Ecuador		
FICHA: 12		
FECHA: 12/01/2022		
CATEGORÍA: Atractivo Natural TIPO: Atractivo Natural		
2.UBICACIÓN: Sector el Quimi, Vía Gualaquiza a 40 minutos en automóvil desde el centro de la ciudad PROVINCIA: Morona Santiago CONTACTO: Oficina Técnica del Ministerio de Ambiente. Telf.: 07 2780-385		
3. CENTROS URBANOS MÁS CERCANOS AL ATRACTIVO		
NOMBRE DEL POBLADO: Gualaquiza		
CALIDAD	VALOR INTRINSECO	4.CARACTERÍSTICAS FÍSICAS DEL ATRACTIVO TEMPERATURA: 22° a 27° DESCRIPCIÓN: Ubicado a 15 minutos en auto desde Gualaquiza hasta la parroquia Bomboiza, donde se deberá caminar durante 4 horas para poder llegar, esta cascada sale de un encañonado similar a una ventana de catedral y forma una fosa de 10 mts, se recomienda tener precaución si se ingresa a nadar.
	APOYO	5.USOS (SIMBOLISMO)    
		6. ESTADO DE CONSERVACIÓN DEL ATRACTIVO ALTERADO <input type="checkbox"/> DETERIORO <input type="checkbox"/> EN PROCESO DE DETERIORO <input type="checkbox"/> NO ALTERADO <input checked="" type="checkbox"/> CONSERVADO <input type="checkbox"/> CAUSAS:

A POYO	7. INFRAESTRUCTURA VIAL Y DE ACCESO										
	TIPO	SUBTIPO	ESTADO DE LAS VÍAS			TRANSPORTE	FRECUENCIAS				TEMPORALIDAD DE ACCESO
TERRESTRE							DIARIA	SEMANAL	MESESUAL	EVENTUAL	DÍAS AL AÑO
		ASFALTADO				BUS (RANCHERA)					365
		LASTRADO				AUTOMÓVIL 4X4	X				
		EMPEDRADO									DÍAS AL MES
		SENDERO	X			TREN					30
ACUÁTICO	MARÍTIMO					BARCO					CULTURAL:
	FLUVIAL					CANOA					NATURAL: x
AÉREO						OTRO					HORAS AL DÍA
						AVIÓN					CULTURAL:
						AVIONETA					NATURAL: x
OBSERVACIÓN: Se tarda 40 minutos hasta llegar a donde termina el camino y desde ahí se camina 6 horas, es necesario solicitar un guía.											
8. RUTA DE BUSES DESDE POBLACIONES CERCANAS											
NOMBRE DE LA RUTA: Valle del Quimi											
9. INFRAESTRUCTURA BÁSICA											
AGUA											
POTABLE <input type="checkbox"/> ENTUBADA <input type="checkbox"/> TRATADA <input type="checkbox"/> DE POZO <input type="checkbox"/> NO EXISTE <input checked="" type="checkbox"/> OTROS <input type="checkbox"/>											
ENERGÍA ELÉCTRICA											
SISTEMA <input type="checkbox"/> INTERCONECTADO <input type="checkbox"/> GENERADOR <input type="checkbox"/> NO EXISTE <input checked="" type="checkbox"/> OTROS <input type="checkbox"/>											
ALCANTARILLADO											
RED PÚBLICA <input type="checkbox"/> POZO CIEGO <input type="checkbox"/> POZO SÉPTICO <input type="checkbox"/> NO EXISTE <input checked="" type="checkbox"/> OTROS <input type="checkbox"/>											
PRECIO											
SI <input type="checkbox"/> NO ENTRADA LIBRE <input checked="" type="checkbox"/> OTROS <input type="checkbox"/>											
Observación:											

Fuente: María Paz Galarza, estudiante del Instituto Sudamericano

Cuadro 39 » Ficha del Atractivo Cascada La Sagrada


REGISTRO DE DATOS DE LOS ATRACTIVOS TURÍSTICOS	
FICHA PARA INVENTARIO	
NOMBRE DEL ATRACTIVO: CASCADA LA SAGRADA	
I. DATOS GENERALES	
INVESTIGADOR: Kevin Cedillo, María Paz Galarza	
SUPERVISOR EVALUADOR: Mg. Cristina Villavicencio	
PAIS DE ORIGEN: Ecuador	




FICHA: 13										
FECHA: 12/01/2022										
CATEGORÍA: Atractivo Natural TIPO: Atractivo Natural										
2.UBICACIÓN: Sector el Quimi, Vía Gualaquiza a 40 minutos en automóvil desde el centro de la ciudad PROVINCIA: Morona Santiago CONTACTO: Oficina Técnica del Ministerio de Ambiente. Telf.: 07 2780-385										
3. CENTROS URBANOS MÁS CERCANOS AL ATRACTIVO										
NOMBRE DEL POBLADO: Gualaquiza										
CALIDAD	VALOR INTRINSECO	4.CARACTERÍSTICAS FÍSICAS DEL ATRACTIVO TEMPERATURA: 22° a 27° DESCRIPCIÓN: Ubicado a 20 minutos de la ciudad de Gualaquiza, la salida de agua encañonada es muy fuerte, y es un espectáculo único ya que se puede apreciar la brisa que emana el agua al caer, no es recomendable nadar.								
	APOYO	Se pueden realizar actividades como: Caminata, observación y fotografía   	6. ESTADO DE CONSERVACIÓN DEL ATRACTIVO ALTERADO <input type="checkbox"/> DETERIORO <input type="checkbox"/> EN PROCESO DE DETERIORO <input type="checkbox"/> NO ALTERADO <input checked="" type="checkbox"/> CONSERVADO <input type="checkbox"/> CAUSAS:							
APOYO	7. INFRAESTRUCTURA VIAL Y DE ACCESO									
	TIPO	SUBTIPO	ESTADO DE LAS VÍAS	TRANSPORTE	FRECUENCIAS				TEMPORALIDAD DE ACCESO	
	TERRESTRE	ASFALTADO			BUS (RANCHERA)	DIARIA	SEMANAL	MESESUAL	EVENTUAL	DÍAS AL AÑO 365
		LASTRADO			AUTOMÓVIL 4X4	X				DÍAS AL MES 30
		EMPEDRADO			TREN					
		SENDERO								
	ACUÁTICO	MARÍTIMO			BARCO					CULTURAL:
		FLUVIAL			CANOA					NATURAL: x
	AÉREO				OTRO					HORAS AL DÍA
					AVIÓN					CULTURAL:
				AVIONETA					NATURAL: x	
OBSERVACIÓN: Se tarda 40m minutos hasta llegar a donde termina el camino y desde ahí se camina 6 horas, es necesario solicitar un guía.										

	8.RUTA DE BUSES DESDE POBLACIONES CERCANAS
	NOMBRE DE LA RUTA: Valle del Quimi
	9.INFRAESTRUCTURA BÁSICA
	AGUA
	POTABLE <input type="checkbox"/> ENTUBADA <input type="checkbox"/> TRATADA <input type="checkbox"/> DE POZO <input type="checkbox"/> NO EXISTE <input checked="" type="checkbox"/> OTROS <input type="checkbox"/>
	ENERGÍA ELÉCTRICA
	SISTEMA <input type="checkbox"/> INTERCONECTADO <input type="checkbox"/> GENERADOR <input type="checkbox"/> NO EXISTE <input checked="" type="checkbox"/> OTROS <input type="checkbox"/>
	ALCANTARILLADO
	RED PÚBLICA <input type="checkbox"/> POZO CIEGO <input type="checkbox"/> POZO SÉPTICO <input type="checkbox"/> NO EXISTE <input checked="" type="checkbox"/> OTROS <input type="checkbox"/>
	PRECIO
	SI <input type="checkbox"/> NO ENTRADA LIBRE <input checked="" type="checkbox"/> OTROS <input type="checkbox"/>
	Observación:

Fuente: María Paz Galarza, estudiante del Instituto Sudamericano






Cuadro 40 » Ficha del Atractivo Cascada El Sacramento

REGISTRO DE DATOS DE LOS ATRACTIVOS TURÍSTICOS		
FICHA PARA INVENTARIO		
NOMBRE DEL ATRACTIVO: CASCADA EL SACRAMENTO		
1.DATOS GENERALES		
INVESTIGADOR: Kevin Cedillo, María Paz Galarza		
SUPERVISOR EVALUADOR: Mg. Cristina Villavicencio		
PAIS DE ORIGEN: Ecuador		
FICHA: 14		
FECHA: 12/01/2022		
CATEGORÍA: Atractivo Natural		
TIPO: Atractivo Natural		
2.UBICACIÓN: Vía San Juan Bosco a 10 minutos del centro de la ciudad		<p>Fuente: Registro Fotográfico del Gad de Gualaquiza</p>
PROVINCIA: Morona Santiago, Ecuador		
CONTACTO:		
Oficina Técnica del Ministerio de Ambiente. Telf.: 07 2780-385		
3. CENTROS URBANOS MÁS CERCANOS AL ATRACTIVO		
NOMBRE DEL POBLADO: Gualaquiza		
CALIDAD	VALOR INTRINSECO	4.CARACTERÍSTICAS FÍSICAS DEL ATRACTIVO
		TEMPERATURA: 22° a 27° DESCRIPCIÓN: Esta cascada se la conoce como el tobogán natural por la caída de agua que tiene y lo relajante que es su fosa cuando se ingresa a nadar, es un atractivo muy visitado por familias locales, es posible seguir la corriente del río.

APOYO	Se pueden realizar actividades como: Caminata, observación y toma de fotos.	5.USOS (SIMBOLISMO)			6.ESTADO DE CONSERVACIÓN DEL ATRACTIVO					
				ALTERADO <input type="checkbox"/> DETERIORO <input type="checkbox"/> EN PROCESO DE DETERIORO <input type="checkbox"/> NO ALTERADO <input checked="" type="checkbox"/> CONSERVADO <input type="checkbox"/> CAUSAS:						
APOYO	7. INFRAESTRUCTURA VIAL Y DE ACCESO									
	TIPO	SUBTIPO	ESTADO DE LAS VÍAS		TRANSPORTE	FRECUENCIAS				TEMPORALIDAD DE ACCESO
						DIARIA	SEMANAL	MESESUAL	EVENTUAL	DÍAS AL AÑO
	TERRESTRE	ASFALTADO			BUS (RANCHERA)					365
		LASTRADO			AUTO MÓVIL 4X4	x				
		EMPEDRADO								DÍAS AL MES 30
		OTRO			TREN					
	ACUÁTICO	MARÍTIMO			BARCO					CULTURAL:
		FLUVIAL			CANO					NATURAL: x
	AÉREO				OTRO					HORAS AL DÍA
					AVIÓN					CULTURAL:
					AVIONETA					NATURAL: X
	OBSERVACIÓN:									
	8.RUTA DE BUSES DESDE POBLACIONES CERCANAS									
	NOMBRE DE LA RUTA: Vía Gualaquiza – San Juan Bosco									
	9.INFRAESTRUCTURA BÁSICA									
	AGUA									
	POTABLE <input type="checkbox"/> ENTUBADA <input type="checkbox"/> TRATADA <input type="checkbox"/> DE POZO <input type="checkbox"/> NO EXISTE <input checked="" type="checkbox"/> OTROS <input type="checkbox"/>									
	ENERGÍA ELÉCTRICA									
	SISTEMA <input type="checkbox"/> INTERCONECTADO <input type="checkbox"/> GENERADOR <input type="checkbox"/> NO EXISTE <input checked="" type="checkbox"/> OTROS <input type="checkbox"/>									
	ALCANTARILLADO									
	RED PÚBLICA <input type="checkbox"/> POZO CIEGO <input type="checkbox"/> POZO SÉPTICO <input type="checkbox"/> NO EXISTE <input checked="" type="checkbox"/> OTROS <input type="checkbox"/>									
	PRECIO									
	SI <input type="checkbox"/> NO ENTRADA LIBRE <input checked="" type="checkbox"/> OTROS <input type="checkbox"/>									
	Observación:									

Fuente: María Paz Galarza, estudiante del Instituto Sudamericano

Cuadro 41 » Ficha del Atractivo Cascada Guabisay





REGISTRO DE DATOS DE LOS ATRACTIVOS TURÍSTICOS											
FICHA PARA INVENTARIO											
NOMBRE DEL ATRACTIVO: CASCADA GUABISAY											
1.DATOS GENERALES											
INVESTIGADOR: Kevin Cedillo, María Paz Galarza											
SUPERVISOR EVALUADOR: Mg. Cristina Villavicencio											
PAIS DE ORIGEN: Ecuador											
FICHA: 15											
FECHA: 12/01/2022											
CATEGORÍA: Atractivo Natural TIPO: Atractivo Natural											
2.UBICACIÓN: Sector Guaby alto, a 15 km del centro de Gualaquiza. PROVINCIA: Morona Santiago, Ecuador CONTACTO: Ing. Alex Carchipulla. Telf.: 0990185599											
3. CENTROS URBANOS MÁS CERCANOS AL ATRACTIVO											
NOMBRE DEL POBLADO: El Guaby											
CALIDAD	VALOR INTRINSECO		4.CARACTERÍSTICAS FÍSICAS DEL ATRACTIVO TEMPERATURA: 22° a 27° DESCRIPCIÓN: Ubicado en la vía Gualaquiza-Chigüinda, en el centro de la comunidad Guaby Alto, su caída de agua mide 15 metros, forma una fosa donde es posible nadar, el agua de esta cascada es cristalina, se cuenta que el pueblo nativo Shuar utilizaba esta cascada para ritos de purificación. según sus creencias.								
	APOYO	Se pueden realizar actividades como: fotografía, caminata, natación y observación		5.USOS (SIMBOLISMO)			6.ESTADO DE CONSERVACIÓN DEL ATRACTIVO				
		   			ALTERADO <input type="checkbox"/> DETERIORO <input type="checkbox"/> EN PROCESO DE DETERIORO <input type="checkbox"/> NO ALTERADO <input checked="" type="checkbox"/> CONSERVADO <input type="checkbox"/> CAUSAS:						
A POYO	7. INFRAESTRUCTURA VIAL Y DE ACCESO										
	TIPO	SUBTIPO	ESTADO DE LAS VÍAS		TRANSPORTE	FRECUENCIAS				TEMPORALIDAD DE ACCESO	
	TERRESTRE	ASFALTADO					DIARIA	SEMANAL	ME NSUAL	EVE NTUAL	DÍAS AL AÑO
		LASTRADO				BUS (RANCHERA)					365
		EMPEDRADO				AUTO MÓVIL 4X4	x				
		SENDERO				TREN					DÍAS AL MES
	ACUÁTICO	MARÍTIMO				BARCO					30
FLUVIAL					CANOA					CULTURAL: NATURAL: x	

AÉR EO					OTRO S					HORAS AL DÍA
					AVIÓ N					CULTU RAL:
					AVIO NETA					NATUR AL: x
OBSERVACIÓN: El sendero llega hasta un espacio, desde aquí se tiene que caminar más o menos 15 a 20 minutos										
8.RUTA DE BUSES DESDE POBLACIONES CERCANAS										
NOMBRE DE LA RUTA: Vía Gualaquiza – Ideal										
9.INFRAESTRUCTURA BÁSICA										
AGUA										
POTABLE <input type="checkbox"/> ENTUBADA <input type="checkbox"/> TRATADA <input type="checkbox"/> DE POZO <input type="checkbox"/> NO EXISTE <input checked="" type="checkbox"/> OTROS <input type="checkbox"/>										
ENERGÍA ELÉCTRICA										
SISTEMA <input type="checkbox"/> INTERCONECTADO <input type="checkbox"/> GENERADOR <input type="checkbox"/> NO EXISTE <input checked="" type="checkbox"/> OTROS <input type="checkbox"/>										
ALCANTARILLADO										
RED PÚBLICA <input type="checkbox"/> POZO CIEGO <input type="checkbox"/> POZO SÉPTICO <input type="checkbox"/> NO EXISTE <input checked="" type="checkbox"/> OTROS <input type="checkbox"/>										
PRECIO										
SI <input type="checkbox"/> NO ENTRADA LIBRE <input checked="" type="checkbox"/> OTROS <input type="checkbox"/>										
Observación:										

Fuente: María Paz Galarza, estudiante del Instituto Sudamericano







Cuadro 42 » Ficha del Atractivo Cascada Guaby

REGISTRO DE DATOS DE LOS ATRACTIVOS TURÍSTICOS FICHA PARA INVENTARIO	
NOMBRE DEL ATRACTIVO: CASCADA GUABI	
1.DATOS GENERALES	
INVESTIGADOR: Kevin Cedillo, María Paz Galarza	
SUPERVISOR EVALUADOR: Mg. Cristina Villavicencio	
PAIS DE ORIGEN: Ecuador	
FICHA: 16	
FECHA: 12/01/2022	
CATEGORÍA: Atractivo Natural	
TIPO: Atractivo Natural	
2.UBICACIÓN: Sector Guaby alto, a 15 km del centro de Gualaquiza. PROVINCIA: Morona Santiago, Ecuador CONTACTO: Ing. Alex Carchipulla. Telf.: 0990185599	
3. CENTROS URBANOS MÁS CERCANOS AL ATRACTIVO	
NOMBRE DEL POBLADO: El Guaby	

CALIDAD	VALOR INTRINSECO	4.CARACTERÍSTICAS FÍSICAS DEL ATRACTIVO TEMPERATURA: 22° a 27° DESCRIPCIÓN: Ubicado en la vía Gualaquiza-Chigüinda, en el centro de la comunidad Guaby Alto, su caída de agua es de 60 metros, tiene dos caídas de agua, la primera se puede divisar desde un mirador y es posible nadar									
	APOYO	Se pueden realizar actividades como: fotografía, caminata, natación y observación	5.USOS (SIMBOLISMO)    				6.ESTADO DE CONSERVACIÓN DEL ATRACTIVO ALTERADO <input type="checkbox"/> DETERIORO <input type="checkbox"/> EN PROCESO DE DETERIORO <input type="checkbox"/> NO ALTERADO <input checked="" type="checkbox"/> CONSERVADO <input type="checkbox"/> CAUSAS:				
A POYO	7. INFRAESTRUCTURA VIAL Y DE ACCESO										
	TIPO	SUBTIPO	ESTADO DE LAS VÍAS			TRANSPORTE	FRECUENCIAS			TEMPORALIDAD DE ACCESO	
	TERRESTRE	ASFALTADO				BUS (RANCHERA)	DIARIA	SEMANAL	MESESUAL	EVENITUAL	DÍAS AL AÑO 365
		LASTRADO				AUTOMÓVIL	x				DÍAS AL MES 30
		EMPEDRADO				4X4					
		SENDERO				TREN					
	ACUÁTICO	MARÍTIMO				BARCO					CULTURAL: NATURAL: x
		FLUVIAL				CANO					HORAS AL DÍA
	AÉREO					OTRO					CULTURAL: NATURAL: x
						AVIÓN					
					AVIONETA						
OBSERVACIÓN: El sendero llega hasta un espacio, desde aquí se tiene que caminar más o menos 45 minutos											
8.RUTA DE BUSES DESDE POBLACIONES CERCANAS											
NOMBRE DE LA RUTA: Vía Gualaquiza – Ideal											
9.INFRAESTRUCTURA BÁSICA											
AGUA POTABLE <input type="checkbox"/> ENTUBADA <input type="checkbox"/> TRATADA <input type="checkbox"/> DE POZO <input type="checkbox"/> NO EXISTE <input checked="" type="checkbox"/> OTROS <input type="checkbox"/>											
ENERGÍA ELÉCTRICA SISTEMA <input type="checkbox"/> INTERCONECTADO <input type="checkbox"/> GENERADOR <input type="checkbox"/> NO EXISTE <input checked="" type="checkbox"/> OTROS <input type="checkbox"/>											
ALCANTARILLADO RED PÚBLICA <input type="checkbox"/> POZO CIEGO <input type="checkbox"/> POZO SÉPTICO <input type="checkbox"/> NO EXISTE <input checked="" type="checkbox"/> OTROS <input type="checkbox"/>											
PRECIO SI <input type="checkbox"/> NO ENTRADA LIBRE <input checked="" type="checkbox"/> OTROS <input type="checkbox"/>											
Observación:											

Fuente: María Paz Galarza, estudiante del Instituto Sudamericano

Cuadro 43 » Ficha del Atractivo Playa Unión Del Ideal



REGISTRO DE DATOS DE LOS ATRACTIVOS TURÍSTICOS FICHA PARA INVENTARIO						
NOMBRE DEL ATRACTIVO: PLAYA LA UNIÓN DEL IDEAL						
1.DATOS GENERALES						
INVESTIGADOR: Kevin Cedillo, María Paz Galarza						
SUPERVISOR EVALUADOR: Mg. Cristina Villavicencio						
PAIS DE ORIGEN: Ecuador						
FICHA: 17						
FECHA: 12/01/2022						
CATEGORÍA: Atractivo Natural TIPO: Atractivo Natural						
2.UBICACIÓN: a 15 minutos de la ciudad en la vía Gualaquiza – La Pradera PROVINCIA: Morona Santiago Departamento de Turismo. Telf.: 07 2781-812 Ing. Alex Carchipulla. Telf.: 0990185599						
3. CENTROS URBANOS MÁS CERCANOS AL ATRACTIVO						
NOMBRE DEL POBLADO: Gualaquiza						
CALIDAD	VALOR INTRINSECO	4.CARACTERÍSTICAS FÍSICAS DEL ATRACTIVO TEMPERATURA: 22° a 27° DESCRIPCIÓN: Ubicado en la vía Gualaquiza – La Pradera, este atractivo es la unión de dos ríos, el Cuyes y el Cuchipamba donde la actividad más conocida es el kayaking, sus aguas son cristalinas y su orilla está cubierta por arena, un lugar muy agradable para una salida familiar				
	APOYO	5.USOS (SIMBOLISMO)	6.ESTADO DE CONSERVACIÓN DEL ATRACTIVO			
	Se pueden realizar actividades como: fotografía, caminata, acampada, voleyvol, rafting, kayaking, futbol	    	ALTERADO <input type="checkbox"/> DETERIORO <input type="checkbox"/> EN PROCESO DE DETERIORO <input type="checkbox"/> NO ALTERADO <input checked="" type="checkbox"/> CONSERVADO <input type="checkbox"/> CAUSAS:			
A POYO	7. INFRAESTRUCTURA VIAL Y DE ACCESO					
	TIPO	SUBTIPO	ESTADO DE LAS VÍAS	TRAN SPORTE	FRECUENCIAS	TEMPO RALIDAD

										DE ACCESO
										DÍAS AL AÑO
TERRESTRE	ASFALTADO				BUS (RANCHERA)					365
	LASTRADO				AUTO MÓVIL	x				
	EMPEDRADO				4X4					DÍAS AL MES 30
	SENDERO	x			TREN					
	ACUÁTICO	MARÍTIMO				BARCO				
FLUVIAL					CANOA					NATURAL: x
AÉREO					OTROS					HORAS AL DÍA
					AVIÓN					CULTURAL:
					AVIONETA					NATURAL: x
OBSERVACIÓN: El sendero llega hasta la entrada del atractivo, no hay que caminar										
8.RUTA DE BUSES DESDE POBLACIONES CERCANAS										
NOMBRE DE LA RUTA: Vía Gualaquiza – Ideal										
9.INFRAESTRUCTURA BÁSICA										
AGUA										
POTABLE <input type="checkbox"/> ENTUBADA <input type="checkbox"/> TRATADA <input type="checkbox"/> DE POZO <input type="checkbox"/> NO EXISTE <input checked="" type="checkbox"/> OTROS <input type="checkbox"/>										
ENERGÍA ELÉCTRICA										
SISTEMA <input type="checkbox"/> INTERCONECTADO <input type="checkbox"/> GENERADOR <input type="checkbox"/> NO EXISTE <input checked="" type="checkbox"/> OTROS <input type="checkbox"/>										
ALCANTARILLADO										
RED PÚBLICA <input type="checkbox"/> POZO CIEGO <input type="checkbox"/> POZO SÉPTICO <input type="checkbox"/> NO EXISTE <input checked="" type="checkbox"/> OTROS <input type="checkbox"/>										
PRECIO										
SI <input type="checkbox"/> NO ENTRADA LIBRE <input checked="" type="checkbox"/> OTROS <input type="checkbox"/>										
Observación:										

Fuente: María Paz Galarza, estudiante del Instituto Sudamericano

Cuadro 44 » Ficha del Atractivo Parque Central De Gualaquiza


REGISTRO DE DATOS DE LOS ATRACTIVOS TURÍSTICOS	
FICHA PARA INVENTARIO	
NOMBRE DEL ATRACTIVO: PARQUE CENTRAL DE GUALAUIZA	
1.DATOS GENERALES	
INVESTIGADOR: Kevin Cedillo, María Paz Galarza	
SUPERVISOR EVALUADOR: Mg. Cristina Villavicencio	
PAIS DE ORIGEN: Ecuador	
FICHA: 18	
FECHA: 12/01/2022	
CATEGORÍA: Atractivo Natural	




TIPO: Atractivo Natural					
2.UBICACIÓN: Centro de Gualaquiza Departamento de Turismo. Telf.: 07 2781-812 Ing. Alex Carchipulla. Telf.: 0990185599					
3. CENTROS URBANOS MÁS CERCANOS AL ATRACTIVO					
NOMBRE DEL POBLADO: Gualaquiza					
CALIDAD	VALOR INTRINSECO	4.CARACTERÍSTICAS FÍSICAS DEL ATRACTIVO TEMPERATURA: 22° a 27° DESCRIPCIÓN: Ubicado en el centro de la ciudad de Gualaquiza, el parque es perfecto para disfrutar en familia, está rodeado de bares, restaurantes y comercios, un lugar muy tranquilo y seguro donde se compartirán experiencias inolvidables.			
	APOYO	Se pueden realizar actividades como: fotografía, caminata, alimentación y observación 	6.ESTADO DE CONSERVACIÓN DEL ATRACTIVO ALTERADO <input checked="" type="checkbox"/> DETERIORO <input type="checkbox"/> EN PROCESO DE DETERIORO <input type="checkbox"/> NO ALTERADO <input type="checkbox"/> CONSERVADO <input type="checkbox"/> CAUSAS:		
A POYO	7. INFRAESTRUCTURA VIAL Y DE ACCESO				
	TIPO	SUBTIPO	ESTADO DE LAS VÍAS	TRANSPORTE	
	TERRESTRE	ASFALTADO			BUS (RANCHERA)
		LASTRADO			AUTO MÓVIL
		EMPEDRADO			4X4
		SENDERO	X		TREN
	ACUÁTICO	MARÍTIMO			BARCO
		FLUVIAL			CANO
	AÉREO				OTRO
					AVIÓN
				AVIONETA	
OBSERVACIÓN: No hay que caminar					
8.RUTA DE BUSES DESDE POBLACIONES CERCANAS					
NOMBRE DE LA RUTA: Gualaquiza					
9.INFRAESTRUCTURA BÁSICA					
AGUA					
POTABLE <input type="checkbox"/> ENTUBADA <input type="checkbox"/> TRATADA <input type="checkbox"/> DE POZO <input type="checkbox"/> NO EXISTE <input checked="" type="checkbox"/> OTROS <input type="checkbox"/>					
ENERGÍA ELÉCTRICA					
SISTEMA <input type="checkbox"/> INTERCONECTADO <input type="checkbox"/> GENERADOR <input type="checkbox"/> NO EXISTE <input checked="" type="checkbox"/> OTROS <input type="checkbox"/>					

	ALCANTARILLADO RED PÚBLICA <input type="checkbox"/> POZO CIEGO <input type="checkbox"/> POZO SÉPTICO <input type="checkbox"/> NO EXISTE <input checked="" type="checkbox"/> OTROS <input type="checkbox"/> PRECIO SI <input type="checkbox"/> NO ENTRADA LIBRE <input checked="" type="checkbox"/> OTROS <input type="checkbox"/> Observación:

Fuente: María Paz Galarza, estudiante del Instituto Sudamericano

Cuadro 45 » Ficha del Atractivo Ruinas El Remanso

REGISTRO DE DATOS DE LOS ATRACTIVOS TURÍSTICOS FICHA PARA INVENTARIO		
NOMBRE DEL ATRACTIVO: RUINAS EL REMANSO		
1.DATOS GENERALES		
INVESTIGADOR: Kevin Cedillo, María Paz Galarza		
SUPERVISOR EVALUADOR: Mg. Cristina Villavicencio		
PAIS DE ORIGEN: Ecuador		
FICHA: 19		
FECHA: 12/01/2022		
CATEGORÍA: Atractivo Natural TIPO: Atractivo Natural – Cultural		
2.UBICACIÓN: en la vía Gualaquiza – La pradera, en el km 30 y se va hacia la derecha Departamento de Turismo. Telf.: 07 2781-812 Ing. Alex Carchipulla. Telf.: 0990185599		
3. CENTROS URBANOS MÁS CERCANOS AL ATRACTIVO		
NOMBRE DEL POBLADO: Gualaquiza		
CALIDAD	VALOR INTRINSECO	4.CARACTERÍSTICAS FÍSICAS DEL ATRACTIVO TEMPERATURA: 22° a 27° DESCRIPCIÓN: Ubicado en el km 30 de la vía La Pradera - Gualaquiza, en el atractivo se puede observar vestigios de muros de piedra de una altura de 1.70 metros, es perfecto para aquellos que aman la naturaleza.

APOYO	Se pueden realizar actividades como: fotografía, caminata y observación	5.USOS (SIMBOLISMO)			6.ESTADO DE CONSERVACIÓN DEL ATRACTIVO					
				ALTERADO <input type="checkbox"/> DETERIORO <input type="checkbox"/> EN PROCESO DE DETERIORO <input type="checkbox"/> NO ALTERADO <input checked="" type="checkbox"/> CONSERVADO <input type="checkbox"/> CAUSAS:						
APOYO	7. INFRAESTRUCTURA VIAL Y DE ACCESO									
	TIPO	SUBTIPO	ESTADO DE LAS VÍAS		TRANSPORTE	FRECUENCIAS				TEMPORALIDAD DE ACCESO
			I	II	N	DIARIA	SEMANAL	MESESUAL	EVENTUAL	DÍAS AL AÑO
	TERRESTRE	ASFALTADO				BUS (RANCHERA)				365
		LASTRADO				AUTO MÓVIL 4X4	X			
		EMPEDRADO				TREN				DÍAS AL MES
		SENDERO	X							30
	ACUÁTICO	MARÍTIMO				BARCO				CULTURAL:
		FLUVIAL				CANO				NATURAL: x
	AÉREO					OTRO				HORAS AL DÍA
						AVIÓN				CULTURAL:
						AVIONETA				NATURAL: x
	OBSERVACIÓN: El sendero llega hasta la entrada del atractivo, hay que caminar 15 minutos									
	8.RUTA DE BUSES DESDE POBLACIONES CERCANAS									
	NOMBRE DE LA RUTA: Vía Gualaquiza – La Pradera									
	9.INFRAESTRUCTURA BÁSICA									
	AGUA									
	POTABLE <input type="checkbox"/> ENTUBADA <input type="checkbox"/> TRATADA <input type="checkbox"/> DE POZO <input type="checkbox"/> NO EXISTE <input checked="" type="checkbox"/> OTROS <input type="checkbox"/>									
	ENERGÍA ELÉCTRICA									
	SISTEMA <input type="checkbox"/> INTERCONECTADO <input type="checkbox"/> GENERADOR <input type="checkbox"/> NO EXISTE <input checked="" type="checkbox"/> OTROS <input type="checkbox"/>									
	ALCANTARILLADO									
	RED PÚBLICA <input type="checkbox"/> POZO CIEGO <input type="checkbox"/> POZO SÉPTICO <input type="checkbox"/> NO EXISTE <input checked="" type="checkbox"/> OTROS <input type="checkbox"/>									
	PRECIO									
	SI <input type="checkbox"/> NO ENTRADA LIBRE <input checked="" type="checkbox"/> OTROS <input type="checkbox"/>									
	Observación:									

Fuente: María Paz Galarza, estudiante del Instituto Sudamericano

		EMPEDRADO				4X4					DÍAS AL MES 30
		SENDERO	<input checked="" type="checkbox"/>			TREN					
ACUÁTICO	O	MARÍTIMO				BARCA					CULTURAL:
		FLUVIAL				CANO					NATURAL: x
AÉREO						OTROS					HORAS AL DÍA
						AVIÓN					CULTURAL:
						AVIONETA					
OBSERVACIÓN: El sendero llega hasta la entrada del atractivo, no hay que caminar											
8.RUTA DE BUSES DESDE POBLACIONES CERCANAS											
NOMBRE DE LA RUTA: Vía Gualaquiza – Loja											
9.INFRAESTRUCTURA BÁSICA AGUA POTABLE <input type="checkbox"/> ENTUBADA <input type="checkbox"/> TRATADA <input type="checkbox"/> DE POZO <input type="checkbox"/> NO EXISTE <input checked="" type="checkbox"/> OTROS <input type="checkbox"/> ENERGÍA ELÉCTRICA SISTEMA <input type="checkbox"/> INTERCONECTADO <input type="checkbox"/> GENERADOR <input type="checkbox"/> NO EXISTE <input checked="" type="checkbox"/> OTROS <input type="checkbox"/> ALCANTARILLADO RED PÚBLICA <input type="checkbox"/> POZO CIEGO <input type="checkbox"/> POZO SÉPTICO <input type="checkbox"/> NO EXISTE <input checked="" type="checkbox"/> OTROS <input type="checkbox"/> PRECIO SI <input type="checkbox"/> NO ENTRADA LIBRE <input checked="" type="checkbox"/> OTROS <input type="checkbox"/> Observación:											

Fuente: María Paz Galarza, estudiante del Instituto Sudamericano

Cuadro 47 » Atractivos Más Relevantes Y Su Rango De Proximidad

Nombre del atractivo	Tiempo desde Gualaquiza
Parque Central	1 minutos
Jardín Botánico El Gato	5 minutos
Cascada El Sacramento	6 minutos
Cascada Del Wakis	6 minutos
Cascada La Culebrilla	8 minutos
Balnearios Los Juanes (Mirador)	10 minutos
Balnearios Los Juanes (Cascada)	10 minutos
La Casa Del Árbol	12 minutos
Cascada Kupiamais	12 minutos
Cascada Kayamas	14 minutos
Playa De La Unión Del Ideal	15 minutos
Cascada las Gemelas	17 minutos
Ruinas Remanso	17 minutos
Petroglifos del Bomboiza	17 minutos
Campo El Paraíso	20 minutos
Cascada la Sagrada	20 minutos
Cascada La Dolorosa	25 minutos
Caverna Dolorosa	25 minutos
Cascada Guabisay	55 minutos
Cascada Guaby	55 minutos

Fuente: María Paz Galarza, estudiante del Instituto Sudamericano