



CARRERA DE TURISMO

TEMA:

“GUÍA DE ACTIVIDADES TURÍSTICAS CULTURALES, GASTRONÓMICAS
Y NATURALES DEL CANTÓN GUALACEO”

AUTOR:

DAVID MATEO IZQUIERDO LEON

TRABAJO DE TITULACIÓN PREVIO A LA OBTENCIÓN DEL TÍTULO DE:
TECNÓLOGO EN TURISMO

TUTORES:

- LCDO. ESTEBAN FERNANDO OSORIO GUERRERO

CUENCA – ECUADOR, 2022

GUÍA DE ACTIVIDADES TURÍSTICAS CULTURALES, GASTRONÓMICAS Y NATURALES DEL CANTÓN GUALACEO

Trabajo presentado para optar al título de Tecnólogo Superior en Turismo

Proyecto de grado presentado por:

David Mateo Izquierdo León

Carrera: Turismo

Línea de Investigación: Turismo Cultural

Tutor académico: Lcdo. Esteban Osorio

Ciudad, fecha

Derechos del Autor

Los derechos de esta obra son irrenunciables y corresponden a su **AUTOR**, incluido sus derechos patrimoniales. **El Instituto Tecnológico Superior Particular Sudamericano** tiene licencia gratuita e intransferible sobre esta obra para uso no comercial de necesitar uso comercial requiere autorización d su titular.

CERTIFICACIÓN DE TUTOR

Aprobación del Trabajo de Titulación

Doy fe que el trabajo desarrollado por el estudiante: **IZQUIERDO LEON DAVID MATEO**, con el título “**TECNÓLOGO SUPERIOR EN TURISMO**”, cumple con los requisitos y méritos suficientes para ser sometido a la presentación pública y evaluación por parte del jurado examinador que se digne.

Atentamente



LCDO. ESTEBAN FERNANDO OSORIO GUERRERO

C.I. 0102740040

DECLARACIÓN DE AUTORIA DE TRABAJO

Declaración de autoría del trabajo, David Mateo Izquierdo León, estudiantes del Instituto Tecnológico superior Sudamericano de la Ciudad de Cuenca – Ecuador, que cursó la Tecnología en Turismo, declaramos en forma libre y voluntaria que la presente investigación que versa sobre Guía de actividades turísticas Culturales, Gastronómicas y Naturales del Cantón Gualaceo así como las expresiones vertidas en la misma, son autoría de la compareciente, quien ha realizado en base a recopilación bibliográfica, consultas de internet y consultas de campo.

En consecuencias, asumo la responsabilidad de la originalidad de la misma y el cuidado al remitirme a las fuentes bibliográficas respectivas para fundamentar el contenido expuesto.

Atentamente:

David Mateo Izquierdo León

Cedula: 0107051567

RESUMEN

La importancia de este trabajo radica en la investigación realizada de las principales actividades turísticas del cantón Gualaceo, donde a ciencia cierta existe un considerable potencial relacionado a este ámbito, que, de alguna manera no se ha tomado con la importancia necesaria por parte de las autoridades del cantón. Es por ello que la propuesta de realizar una guía de las actividades relacionadas con el turismo natural, cultural y gastronómico de la región, pretende que Gualaceo logre el reconocimiento turístico necesario a través del conocimiento implantado en aquellos visitantes que necesiten saber más a fondo las diferentes opciones que se encuentran en el cantón por medio de las diferentes metodologías de investigación que han permitido que este trabajo se pueda desarrollar de la mejor manera. En la realización del proyecto se pudieron identificar detalladamente la importancia y más datos de interés de aquellos atractivos que posee el cantón y que hacen del mismo un destino natural, gastronómico y cultural obligatorio a visitar en toda la época del año y más aún en las diferentes festividades que se organizan aquí y que han sido consideradas como patrimonio intangible de la región.

Palabras clave: Turismo, cultura, gastronomía, historia, naturaleza.

ABSTRACT

The importance of this work is based on the research carried out on the main tourist activities of the canton of Gualaceo, where there is certainly a considerable potential related to this area, which somehow has not been taken with the necessary importance by the authorities of the canton. That is why the proposal of making a guide of the activities related to the natural, cultural and gastronomic tourism of the region, intends that Gualaceo achieves the necessary tourist recognition through the knowledge implanted in those visitors who need to know more in depth the different options that are found in the canton through the different research methodologies that have allowed this work to be developed in the best way. In the realization of the project it was possible to identify in detail the importance and more interesting facts of those attractions that the canton has and that make it a natural, gastronomic and cultural destination to visit at all times of the year and even more in the different festivities that are organized here and that have been considered as intangible heritage of the region.

Key words: Tourism, culture, gastronomy, history, nature.

DEDICATORIA

A Dios primeramente por bendecirme en cada acción y decisión de mi vida, a mis padres y familiares que con su comprensión siempre me apoyaron en esta etapa, a los docentes por su paciencia y aporte en mi preparación gracias por compartir cada uno de sus conocimientos, enseñanzas dentro y fuera del instituto.

AGRADECIMIENTO

Agradezco de manera muy especial a mis maestros que desde el comienzo de mis estudios ellos han sabido inculcar en mis valores y educación gracias a esto, a su paciencia y dedicación estoy terminando una etapa más de mi vida

ÍNDICE

RESUMEN.....	6
ABSTRACT	7
ÍNDICE	10
INDICE DE ILUSTRACIONES	11
Objetivos de la investigación.....	13
Objetivo general	13
Objetivos específicos.....	13
Preguntas de investigación.....	14
Justificación.....	15
CAPÍTULO I: PROBLEMÁTICA	16
CAPÍTULO II: MARCO REFERENCIAL	17
Marco Contextual	19
Marco Conceptual	20
CAPÍTULO III: METODOLOGÍA DE INVESTIGACIÓN	22
CAPÍTULO IV: ANÁLISIS E INTERPRETACIÓN DE LOS RESULTADOS	24
CAPÍTULO V: PROPUESTA DE INVESTIGACIÓN	25
CRONOGRAMA DE ACTIVIDADES	74
CONCLUSIONES	76
RECOMENDACIONES.....	77
BIBLIOGRAFÍA – WEBGRAFÍA.....	78

INDICE DE ILUSTRACIONES

Ilustración 1 Hornado elaboración propia	47
Ilustración 2 Rosero acompañado de quesadillas patomiller.com 2022	48
Ilustración 3 Ilapingachos elaboración propia	49
Ilustración 4 Morocho laylita.com 2012	50
Ilustración 5 Cuy asado acompañado de papas sitties.com 2022	51
Ilustración 6 morocho acompañado con las tortillas de choclo, maíz y trigo eltiempo.com 2022	52
.....	52
Ilustración 7 Festival del dulce y del Rosero visitagualaceo.travel 2018	52
Ilustración 8 Museo Interactivo de Pirotecnia Artesanal elaboración propia	54
Ilustración 9 Casa Museo de la Macana elaboración propia	56
Ilustración 10 centro Histórico elaboración propia	58
Ilustración 11 Fiestas de Santiago de Gualaceo elaboración propia	59
Ilustración 12 Fiesta del Señor de los Milagros elaboración propia	60
Ilustración 13 Cantonización visitagualaceo.travel 2018	61
Ilustración 14 Teje de Mujeres visitagualaceo.travel 2018	62
Ilustración 15 Carnaval del Río Gualaceo visitagualaceo.travel 2018	62
Ilustración 16 Orquideario Ecuagenera elaboración propia	65
Ilustración 17 Bosque Protector Aguarongo elaboración propia	68
Ilustración 18 Río San Francisco elaboración propia	69
Ilustración 19 Río Santa Bárbara elaboración propia	70
Ilustración 20 Mirador de Yabrun elaboración propia	72
Ilustración 21 Mirador el Calvario visitagualaceo.travel 2018	73

INTRODUCCIÓN

El proyecto de investigación ejecutado en el cantón Gualaceo para la realización de una guía que muestre los principales atractivos y actividades culturales, naturales y gastronómicas del cantón, pretende mostrar y ofertar los mismos para el desarrollo de la región a través de una promoción planificada de estos atractivos.

En la metodología utilizada, se pudieron definir algunos detalles que nos permitieron identificar aquellos aspectos y características que definen cada tipo de actividad turística para enmarcarla en esta guía a través de la plataforma de CANVA que nos ha permitido realizarla de la manera más acorde posible para el lector a fin de que sea práctica y fácil de usar.

Con respecto a las actividades naturales, se logró determinar que el cantón Gualaceo posee grandes atractivos a considerar, como el Bosque Protector Aguarongo, el corredor del Río Santa Bárbara y más atractivos naturales, los cuales han sido plasmados en el presente documento como respaldo de la investigación realizada.

Por otra parte, se ha buscado también enfatizar las actividades y atractivos culturales de la región como son: el Museo Interactivo de Pirotecnia Artesanal, casa de la Makana, y más atractivos culturales los cuales se reflejan en las creencias, principalmente católicas y aquellas tradiciones totalmente arraigadas en sus pobladores, que hasta el día de hoy siguen celebrando cada una de ellas en las fechas establecidas.

Así mismo, considerando que el cantón tiene un legado rico en el ámbito gastronómico, se ha determinado de suma importancia hacer relevante aquel aspecto gastronómico por el que Gualaceo es tan visitado por turistas que buscan encontrar sabores que solo aquí se pueden degustar como el buen rosero, el delicioso hornado y más platillos típicos y característicos de esta región del austro ecuatoriano

OBJETIVOS DE LA INVESTIGACIÓN

Objetivo general

Crear una guía digital de actividades culturales, gastronómicas y de turismo de naturaleza de Gualaceo a través de la utilización de una plataforma tecnológica para la promoción acertada del turismo en el cantón

Objetivos específicos

- Recolectar información de cada una de las actividades turísticas culturales, gastronómicas y naturales que se realizan en Gualaceo.
- Clasificar por tipología toda la información recolectada.
- Realizar una guía digital de actividades turísticas que promocionen el cantón.

Preguntas de investigación

¿Qué cree que motive a los turistas visitar el cantón Gualaceo?

El cantón Gualaceo tiene amplia diversidad de atractivos turísticos culturales, naturales y gastronómicos con gran repertorio de actividades para conseguir y un amplio campo para que el turista escoja y dependiendo de su gusto elijan su atractivo y actividad preferida.

¿Cuál es la importancia que tiene la promoción turística en este destino?

La promoción turística es una de las herramientas más importantes ya que nos ayuda en la incrementación de flujo turístico dentro de un país o ciudad al mostrar los atractivos a través de páginas web, guía, revistas etc.

¿Cuáles han sido los esfuerzos de las entidades turísticas para comunicar sus atractivos?

Los esfuerzos han sido limitados ya que se han quedado en una página web que habla del cantón, pero en sí, la promoción de sus amplios atractivos turísticos es regular y se ha ido perdiendo el interés por realizar actividades turísticas.

¿Cuáles son los principales factores de la atracción turística que existe en Gualaceo?

Como principales factores que podemos encontrar en Gualaceo existe desde naturales hasta culturales como es el Orquideario, río Santa Bárbara, río San Francisco, mirador de Yabrun, parque y gastronomía.

¿Cree que el cantón Gualaceo está preparado para la expansión de turismo o presenta alguna limitación de en relación a alojamiento accesos o movilidad?

Gualaceo tiene alojamientos necesarios para tener una expansión necesaria asimismo la carretera que existe para el acceso a este cantón se encuentra en buen estado con esto podemos acceder en cualquier tipo de vehículo.

Justificación

Las actividades turísticas en este cantón son diversas por la factibilidad de estar rodeado de paisajes naturales y cuenta con una gran biodiversidad, pero gracias a la tecnología que poseemos hoy en día, se podrá publicitar cada una de las actividades turísticas, culturales, gastronómicas y visitar atractivos naturales, pues evidentemente al interpretar cada uno de los lugares como atractivos y generalidades podremos difundir información y así atraer a visitantes nacionales y extranjeros a este cantón y tener un conocimiento más amplio de las actividades que se pueden desarrollar durante su visita.

La importancia que tiene el presentar esta guía es dar a conocer y promocionar de manera completa las diferentes actividades turísticas culturales, gastronómicas y naturales que posee el cantón Gualaceo; esto a través de un estudio con información recopilada acerca de los requerimientos de los turistas.

La idea de este proyecto está basada en la necesidad que tiene el cantón por dar a conocer los distintos atractivos y así ofertar actividades turísticas como las culturales, gastronómicas y demás que ofrece el mismo.

CAPÍTULO I: PROBLEMÁTICA

El cantón Gualaceo cuenta con los recursos necesarios para la realización de actividades turísticas, culturales, gastronómicas y naturales, sin embargo las mismas no se han dado a conocer mayormente por el motivo que no hay un sistema de promoción que permita realizar cada una de la actividades y tenga un buen desarrollo, ya que las entidades gubernamentales dan poca información acerca de atractivos turísticos relevantes, especialmente en cantones pequeños como este con el fin de aprovechar al máximo las capacidades turísticas del mismo.

Al haber atravesado una pandemia, los usuarios de servicios turísticos no han podido salir a conocer cada una de las alternativas dentro de este ámbito que ofrece el cantón Gualaceo y así poder realizar las distintas actividades que se pueden hacer en cada uno de ellas, como consecuencia existe una reducción de visitantes y con ello la disminución de ingresos para quienes ofertan productos y servicios a escala general.

La cantidad de turistas que visitan normalmente el cantón Gualaceo oscila entre 250 mil visitantes al año y en carnaval llegan unos 115 mil visitantes; estos datos es una aproximación dada por el Ministerio de Turismo, por lo que se considera una cifra relativamente alta; sin embargo la promoción de varios lugares no ha sido realizada a cabalidad causando un desconocimiento de la gama de atractivos y actividades turísticas que se pueden realizar aquí.

CAPÍTULO II: MARCO REFERENCIAL

MARCO TEÓRICO

Levantamiento de información de atractivos y recursos turísticos para la implementación de un Centro de Información Turística en la parroquia Cojitambo – Cantón Azogues

El presente proyecto busca aportar al desarrollo económico y social de la parroquia Cojitambo, ubicado al sur del Ecuador, en la provincia del Cañar, cantón Azogues, mediante la investigación bibliográfica y de campo se elaboró un diagnóstico situacional de los recursos y atractivos turísticos, además se elaboró el levantamiento del catastro de prestadores de servicios turísticos y con ello se determinó la viabilidad de la propuesta de la implementación de un centro de información turística en las oficinas del GAD parroquial rural.

Link

<http://dspace.uazuay.edu.ec/handle/datos/8293>

Tema: Levantamiento de información de atractivos y recursos turísticos para la implementación de un Centro de Información Turística en la parroquia Cojitambo – Cantón Azogues

Año: 2018

Nombre página: dspace uazuay

Resumen: Proyecto basado en el desarrollo socioeconómico realizado en la parroquia de Cojitambo que propone la implementación de un centro de información turística en esta zona, que brinde los datos necesarios de los atractivos turísticos que tiene el sector.

Guía turística de los oficios tradicionales de la ciudad de Cuenca: una alternativa para el desarrollo del turismo cultural 2014

Se proyecta la elaboración de una guía turística de talleres artesanales con el objetivo de mostrar otra cara de Cuenca como centro cultural abundante en tradiciones. En los dos primeros capítulos se realiza un breve recorrido de la historia de la ciudad, así como de los oficios tradicionales que florecieron y desarrollaron durante la época colonial y republicana. Las reseñas contienen información básica de la época, relacionada íntimamente con el desarrollo de las tradiciones artesanales con el fin de observar a cabalidad la evolución del oficio a lo largo de los años y la inclusión de nuevas tecnologías. Se incluye además del material recopilado como parte de la elaboración del marco teórico datos de la investigación de campo obtenidos mediante una serie de entrevistas a los artesanos de los diferentes gremios, las cuales fueron realizadas con el objetivo de lograr una visión integral del oficio artesanal en la actualidad, así como construir un análisis de los factores económicos, sociales y tecnológicos que han afectado en mayor o menor medida a los gremios.

Link

<http://dspace.ucuenca.edu.ec/handle/123456789/21625>

Tema: Guía turística de los oficios tradicionales de la ciudad de Cuenca: una alternativa para el desarrollo del turismo cultural 2014

Año: 2015

Nombre página: dspace ucuenca

Resumen: Este trabajo está enfocado en la cultura local, especialmente en oficios tradicionales que proyecta una elaboración de una guía turística de talleres artesanales con el objetivo de mostrar más variedad de Cuenca como centro cultural abundante en tradiciones.

Marco Contextual

El cantón Gualaceo se ubica al sur del Ecuador es un cantón oriental de la provincia del Azuay situado a una distancia de 35 kilómetros de la capital de la provincia, Cuenca, limita al norte con los cantones Paute y Guachapala, al este con los cantones El Pan y Limón Indanza, al sur con los cantones Chordeleg y Sigsig y al oeste con el cantón Cuenca tiene una superficie de 349,78 km². Se encuentra atravesada por los ríos Santa Bárbara, San Francisco, Shio, San José y Guaymincay.

Desde su comienzo, Gualaceo fue considerado como asentamiento colonizado; de esto no se tiene una fecha exacta ya que se considera que fue colonizada antes que la ciudad de Cuenca de la que luego paso a ser parroquia, luego villa para finalmente erigirse como cantón el 25 de junio de 1824.

En las partes más bajas la altura territorial alcanza los 2100 m.s.n.m. y un clima de valle andino de temperatura promedio ya que se encuentra atravesado por cuatro ríos; es también llamado “Jardín Azuayo” por sus paisajes naturales y la diversidad de flora, mientras que en sus paramos de mayor altitud consigue una elevación cercana a los 4000 m.s.n.m. donde se pueden encontrar especies características de flora y fauna como los pajonales, bosques de Aguarongo y animales como el famoso oso de anteojos, característico de los páramos andinos.

Hablando de la gastronomía típica, Gualaceo cuenta con platillos típicos que ofrece este cantón como la bebida tradicional llamada Morocho que se cocina con agua y especias como canela, anís, clavo de olor y el ishpingo; las tortillas de Gualaceo realizadas con maíz, trigo y choclo; estas se acompañan de bebidas calientes como chocolate o frías como el rosero; esta bebida se elabora con maíz y frutas.

Marco Conceptual

Gubernamentales: Define las Organizaciones no Gubernamentales -ONG- como organizaciones que aportan al desarrollo desde las dimensiones política, social y económica. De igual manera realiza una clasificación que permite diferenciar los tipos de organizaciones que existen dentro un sector tan amplio como lo es, el sector sin ánimo de lucro.

<https://revistas.unal.edu.co/index.php/ede/article/view/27942>

Tipología: Se refiere al estudio de los tipos o clases, se ocupa de diferentes especialidades de estudio, del contraste intuitivo y conceptual de las representaciones de modelos básicos, además de elaborar una clasificación de distintos elementos. El objetivo principal del estudio de la tipología son las clases y las diferencias que se observan y se describen en las formas básicas del modelo. <https://revistas.unal.edu.co/index.php/ede/article/view/27942>

Orquideario: Es un jardín botánico o zona dentro del jardín botánico, especializado en cultivo, preservación y exposición de plantas de orquídeas pertenecientes a la familia botánica de las Orchidaceae. Normalmente requieren unas condiciones muy específicas de temperatura y humedad, por lo cual se cultivan en invernaderos donde tienen estos parámetros controlados.

Atractivo turístico: “El concepto de atractivo turístico, se define como el conjunto de elementos materiales que son susceptibles de ser mostrados, como un producto turístico, que tenga capacidad para incidir sobre el proceso de decisión del turista, provocando su visita a través de flujos de desplazamientos, desde su lugar de residencia habitual hacia un determinado territorio”. (Ministerio de Turismo, 2002).

Inventario turístico: Es un proceso por el cual se registran ordenadamente los factores físicos y culturales como un conjunto de atractivos, que sirven de base para elaborar productos turísticos para una región. www.monografias.com

Infraestructura: La infraestructura es el conjunto de servicios, medios técnicos e instalaciones que permiten el desarrollo de una actividad. La palabra infraestructura proviene del latín infra (“debajo”) y structus (“construido”), y por ello se utiliza este término para referir a una estructura que sustenta a otra, actuando como su base. <https://concepto.de/infraestructura/#ixzz6u6lVnUou>.

Bahareque: Sistema de construcción de viviendas que son hechos a base de palos, cañas entretejidos y barro recubriéndolos. <https://es.wikipedia.org/wiki/Bahareque>

Llapingachos: Tortilla realizada a base de papas cocidas, y molidas en las que se incorporan especias como sal y queso para luego ser freídas en manteca de color. Esto se lo suele servir como acompañante principal del chancho hornado.

CAPÍTULO III: METODOLOGÍA DE INVESTIGACIÓN

Objetivo específico 1: Recolectar información de cada una de las actividades turísticas culturales, gastronómica y naturales que se realizan en Gualaceo.

Método investigativo: Conjunto de procedimientos y técnicas que se aplican de manera ordenada y sistemática en la realización de un estudio.

Aplicación: Este método es de utilidad dentro del proyecto ya que es necesario partir con información de las actividades turísticas culturales, gastronómicas y naturales del cantón Gualaceo.

Método descriptivo: Es uno de los métodos cualitativos que se usan para este tipo de investigaciones y tiene como objetivo la evaluación de varias características de una población o situación particular.

Aplicación: Este método se utilizará para la realización de nuestra guía ya que están asociados con la operación turística del cantón Gualaceo.

Objetivo específico 2: Clasificar por tipología toda la información recolectada.

Método analítico: Es un método de investigación que consiste en la desmembración de un todo, descomponiéndole en sus partes o elementos para observar las causas, la naturaleza y efectos.

Aplicación: Este método se utilizará cuando concluiremos la investigación de las actividades turísticas de manera completa y clasifiquemos las actividades turísticas para el desarrollo de la guía.

Método de observación y trabajo en el campo: En disciplina como la biología, sociología y la observación trata de no inferir o de pasar desapercibido ya que es una herramienta de mucha utilidad.

Aplicación: Este método se utilizara al realizar un estudio en el cual se tomaran fotografías de las diferentes actividades turísticas las cuales se incluirá en la guía digital.

Objetivo específico 3: Realizar una guía digital de actividades turísticas que promocionen el cantón.

Método mixto secuencial exploratorio: Este método servirá para explorar con una muestra inicial de la forma que se puede diseñar la fase cuantitativa acorde a las necesidades de los individuos a ser estudiados.

Aplicación: Este método se utilizará al tomar la información que hemos recolectado para obtener una guía digital que nos ayude no solo a promocionar la guía digital de forma nacional sino también internacional.

Método experimental: Se trata de una orientación a partir de lo ya descrito y explicado, se centra en predecir de lo que va a pasar en el futuro en esa situación de la realidad.

Aplicación: Este método es de utilidad ante la publicación de la guía y que el objetivo sea que al publicar la guía digital se consiga una mejor promoción de cada una de las actividades turísticas del cantón Gualaceo.

CAPÍTULO IV: ANÁLISIS E INTERPRETACIÓN DE LOS RESULTADOS

En este capítulo se presentan los resultados obtenidos a la recopilación de información en diferentes páginas web que hemos investigado para poder realizar la guía turística lo cual nos ayudara a la promoción del cantón Gualaceo como un destino turístico potencial ya que cuenta con los atractivos necesarios para todo tipo de turista y con la guía podrán descubrir de manera completa cada atractivo así el turista considera visitar cada espacio propuesto en la guía.

El proyecto es viable ya que al momento de realizar el estudio de campo se pudo observar que Gualaceo tiene mucho que ofrecer desde atractivos culturales hasta naturales.

CAPÍTULO V: PROPUESTA DE INVESTIGACIÓN

El desarrollo de esta investigación es la creación de una guía turística con la que se espera promocionar el cantón Gualaceo en cuanto a la actividad turística y la falta de difusión mediante la guía el cual servirá para motivar a los turistas para que se animen a visitar cada uno de los atractivos culturales, gastronómicos y naturales que se ofrecen en este cantón.


Por este motivo es que hemos empleado este método de promoción que no ayudara a difundir de este atractivo turístico, incitando al turista a viajar, conocer y disfrutar de nuevos lugares donde satisfagan las necesidades cuando deciden viajar a un lugar.

Gualaceo es un destino turístico que debería ser ofertado ya que cuenta con una gran variedad de atractivos culturales, gastronómicos y naturales que merecen darse conocer.

En esta guía hemos utilizado colores en base como es el verde y amarillo los cuales conforman la bandera del cantón, para que así sea un documento significativo para el cantón.


FICHA DE LAS ACTIVIDADES TURÍSTICAS GASTRONÓMICAS

EL HORNADO


1.DATOS GENERALES											
INVESTIGADOR: Mateo Izquierdo											
SUPERVISOR EVALUADOR: Lcdo. Esteban Osorio											
PAIS DE ORIGEN: Ecuador											
FICHA: 1											
FECHA: 02/07/2022											
CATEGORIA: Actividades turísticas gastronómicas Producto: El chancho hornado											
2. UBICACIÓN: Se encuentra ubicado en las calles Vicente Peña Reyes y Cuenca. PROVINCIA: Azuay, Ecuador											
CALIDAD	VALOR INTRINSECO	4.CARACTERÍSTICAS FÍSICAS DEL ATRACTIVO TEMPERATURA: 7°C a 18°C									
APOYO	5..ESTADO DE CONSERVACIÓN DEL ATRACTIVO ALTERADO DETERIORO EN PROCESO DE DETERIORO NO ALTERADO CONSERVADO X										
APOYO	6. INFRAESTRUCTURA VIAL Y DE ACCESO										
	TIPO	SUBTIPO	ESTADO DE LAS VÍAS			TRANSPORTE	FRECUENCIAS				TEMPORALIDAD DE ACCESO
			B	R	M		DIARIA	SEMANAL	MENSUAL	EVENTUAL	DÍAS AL AÑO
	TERRESTRE	ASFALTADO	X			BUS (RANCHERA)					365
		LASTRADO				AUTOMÓVIL		X	X		
		EMPEDRADO				CAMINATA					
		SENDERO				CABALLO					
7. RUTA DE BUSES DESDE EL TERMINAL DE CUENCA HASTA EL TERMINAL DE GUALACEO.											
NOMBRE DE LA RUTA: CUENCA - GUALACEO											
8.INFRAESTRUCTURA BÁSICA											
AGUA POTABLE <input type="checkbox"/> ENTUBADA X TRATADA <input type="checkbox"/> DE POZO <input type="checkbox"/> NO EXISTE <input type="checkbox"/> OTROS <input type="checkbox"/>											
ENERGÍA ELÉCTRICA SISTEMA X INTERCONECTADO <input type="checkbox"/> GENERADOR <input type="checkbox"/> NO EXISTE <input type="checkbox"/> OTROS <input type="checkbox"/>											
ALCANTARILLADO RED PÚBLICA X POZO CIEGO <input type="checkbox"/> POZO SÉPTICO <input type="checkbox"/> NO EXISTE <input type="checkbox"/> OTROS <input type="checkbox"/>											

Autor: Elaboración Propia

EL ROSERO

1.DATOS GENERALES											
INVESTIGADOR: Mateo Izquierdo											
SUPERVISOR EVALUADOR: Lcdo. Esteban Osorio											
PAIS DE ORIGEN: Ecuador											
FICHA: 2											
FECHA: 02/07/2022											
CATEGORÍA: Actividades turísticas gastronómicas Producto: Rosero acompañado con quesadilla Ingredientes: Harina de maíz, piña, babaco, naranjilla, clavo de olor y canela.					Autor: Elaboración Propia						
2. UBICACIÓN: Se encuentra ubicado en las calles Vicente Peña Reyes y Cuenca. PROVINCIA: Azuay, Ecuador											
CALIDAD	VALOR INTRINSECO	4.CARACTERÍSTICAS FÍSICAS DEL ATRACTIVO TEMPERATURA: 7°C a 18°C									
APOYO	5. ESTADO DE CONSERVACIÓN DE LA ACTIVIDAD TURÍSTICA GASTRÓNOMICA. ALTERADO DETERIORO EN PROCESO DE DETERIORO NO ALTERADO CONSERVADO X										
APOYO	6. INFRAESTRUCTURA VIAL Y DE ACCESO										
	TIPO	SUBTIPO	ESTADO DE LAS VÍAS			TRANSPORTE	FRECUENCIAS				TEMPORALIDAD DE ACCESO
			B	R	M		DIARIA	SEMANAL	MENSUAL	EVENTUAL	DÍAS AL AÑO
	TERRESTRE	ASFALTADO	X			BUS (RANCHERA)					365
		LASTRADO				AUTOMOVIL		X	X		
		EMPEDRADO				CAMINATA					
		SENDERO				CABALLO					
7. RUTA DE BUSES DESDE EL TERMINAL DE CUENCA HASTA EL TERMINAL DE GUALACEO. NOMBRE DE LA RUTA: CUENCA - GUALACEO											
8.INFRAESTRUCTURA BÁSICA AGUA POTABLE <input type="checkbox"/> ENTUBADA <input checked="" type="checkbox"/> TRATADA <input type="checkbox"/> DE POZO <input type="checkbox"/> NO EXISTE <input type="checkbox"/> OTROS <input type="checkbox"/> ENERGÍA ELÉCTRICA SISTEMA <input checked="" type="checkbox"/> INTERCONECTADO <input type="checkbox"/> GENERADOR <input type="checkbox"/> NO EXISTE <input type="checkbox"/> OTROS <input type="checkbox"/> ALCANTARILLADO RED PÚBLICA <input checked="" type="checkbox"/> POZO CIEGO <input type="checkbox"/> POZO SÉPTICO <input type="checkbox"/> NO EXISTE <input type="checkbox"/> OTROS <input type="checkbox"/>											

LOS LLAPINGACHOS

1.DATOS GENERALES	
INVESTIGADOR: Mateo Izquierdo	
SUPERVISOR EVALUADOR: Lcdo. Esteban Osorio	
PAIS DE ORIGEN: Ecuador	
FICHA: 2	
FECHA: 02/07/2022	
CATEGORÍA: Actividades turísticas gastronómicas Producto: Los llapingachos Ingredientes: 5 papas peladas, 2 tasas de queso rallado, 2 cucharadas de mantequilla, 2 huevos, 1 rama de cebolla blanca picada, sal achote al gusto, aceite para freír.	
2. UBICACIÓN: Se encuentra ubicado en las calles Vicente Peña Reyes y Cuenca. PROVINCIA: Azuay, Ecuador	

Autor: Elaboración Propia


CALIDAD	VALOR INTRINSECO	4.CARACTERÍSTICAS FÍSICAS DEL ATRACTIVO TEMPERATURA: 7°C a 18°C
---------	------------------	--

APOYO		5. ESTADO DE CONSERVACIÓN DE LA ACTIVIDAD TURÍSTICA GASTRÓNOMICA. ALTERADO DETERIORO EN PROCESO DE DETERIORO NO ALTERADO CONSERVADO X
-------	--	---

APOYO	6. INFRAESTRUCTURA VIAL Y DE ACCESO										
	TIPO	SUBTIPO	ESTADO DE LAS VÍAS			TRANSPORTE	FRECUENCIAS				TEMPORALIDAD DE ACCESO
			B	R	M		DIARIA	SEMANAL	MENSUAL	EVENTUAL	DÍAS AL AÑO
	TERRESTRE	ASFALTADO	X			BUS (RANCHERA)					365
		LASTRADO				AUTOMÓVIL		X	X		
EMPEDRADO					CAMINATA						
SENDERO					CABALLO						

7. RUTA DE BUSES DESDE EL TERMINAL DE CUENCA HASTA EL TERMINAL DE GUALACEO.	
NOMBRE DE LA RUTA: CUENCA - GUALACEO	
8. INFRAESTRUCTURA BÁSICA	
AGUA POTABLE <input type="checkbox"/> ENTUBADA X TRATADA <input type="checkbox"/> DE POZO <input type="checkbox"/> NO EXISTE <input type="checkbox"/> OTROS <input type="checkbox"/>	
ENERGÍA ELÉCTRICA SISTEMA X INTERCONECTADO <input type="checkbox"/> GENERADOR <input type="checkbox"/> NO EXISTE <input type="checkbox"/> OTROS <input type="checkbox"/>	
ALCANTARILLADO RED PÚBLICA X POZO CIEGO <input type="checkbox"/> POZO SÉPTICO <input type="checkbox"/> NO EXISTE <input type="checkbox"/> OTROS <input type="checkbox"/>	


EL MOROCHO

1.DATOS GENERALES	
INVESTIGADOR: Mateo Izquierdo	
SUPERVISOR EVALUADOR: Lcdo. Esteban Osorio	
PAIS DE ORIGEN: Ecuador	
FICHA: 3	
FECHA: 02/07/2022	
CATEGORÍA: Actividades turísticas gastronómicas Producto: El morocho Ingredientes: Morocho remojado del día anterior, leche entera, pasas, panela, azúcar, pimienta dulce y canela.	
2. UBICACIÓN: Se encuentra ubicado en las calles Vicente Peña Reyes y Cuenca. PROVINCIA: Azuay, Ecuador	


Autor: Elaboración Propia

CALIDAD	VALOR INTRINSECO	4.CARACTERÍSTICAS FÍSICAS DEL ATRACTIVO TEMPERATURA: 7°C a 18°C									
APOYO		5. ESTADO DE CONSERVACIÓN DE LA ACTIVIDAD TURÍSTICA GASTRÓNOMICA. ALTERADO DETERIORO EN PROCESO DE DETERIORO NO ALTERADO CONSERVADO X									
APOYO	6. INFRAESTRUCTURA VIAL Y DE ACCESO										
	TIPO	SUBTIPO	ESTADO DE LAS VÍAS			TRANSPORTE	FRECUENCIAS				TEMPORALIDAD DE ACCESO
			B	R	M		DIARIA	SEMANAL	MENSUAL	EVENTUAL	DÍAS AL AÑO
	TERRESTRE	ASFALTADO	X			BUS (RANCHERA)					365
		LASTRADO				AUTOMÓVIL		X	X		
		EMPEDRADO				CAMINATA					
		SENDERO				CABALLO					
	7. RUTA DE BUSES DESDE EL TERMINAL DE CUENCA HASTA EL TERMINAL DE GUALACEO. NOMBRE DE LA RUTA: CUENCA - GUALACEO										
	8.INFRAESTRUCTURA BÁSICA AGUA POTABLE <input type="checkbox"/> ENTUBADA X TRATADA <input type="checkbox"/> DE POZO <input type="checkbox"/> NO EXISTE <input type="checkbox"/> OTROS <input type="checkbox"/> ENERGÍA ELÉCTRICA SISTEMA X INTERCONECTADO <input type="checkbox"/> GENERADOR <input type="checkbox"/> NO EXISTE <input type="checkbox"/> OTROS <input type="checkbox"/> ALCANTARILLADO RED PÚBLICA X POZO CIEGO <input type="checkbox"/> POZO SÉPTICO <input type="checkbox"/> NO EXISTE <input type="checkbox"/> OTROS <input type="checkbox"/>										

EL CUY ASADO

1.DATOS GENERALES											
INVESTIGADOR: Mateo Izquierdo											
SUPERVISOR EVALUADOR: Lcdo. Esteban Osorio											
PAIS DE ORIGEN: Ecuador											
FICHA: 4											
FECHA: 02/07/2022											
CATEGORÍA: Actividades turísticas gastronómicas Producto: Cuy Asado acompañado con papas y ensalada Ingredientes: 5 dientes de ajo, comino, y sal.											
2. UBICACIÓN: Se encuentra ubicado en las calles Vicente Peña Reyes y Cuenca. PROVINCIA: Azuay, Ecuador											
											
Autor: Elaboración Propia											
CALIDAD	VALOR INTRINSECO	4.CARACTERÍSTICAS FÍSICAS DEL ATRACTIVO TEMPERATURA: 7°C a 18°C									
APOYO		5. ESTADO DE CONSERVACIÓN DE LA ACTIVIDAD TURÍSTICA GASTRÓNOMICA. ALTERADO DETERIORO EN PROCESO DE DETERIORO NO ALTERADO CONSERVADO X									
APOYO	6. INFRAESTRUCTURA VIAL Y DE ACCESO										
	TIPO	SUBTIPO	ESTADO DE LAS VÍAS			TRANSPORTE	FRECUENCIAS				TEMPORALIDAD DE ACCESO
			B	R	M		DIARIA	SEMANAL	MENSUAL	EVENTUAL	DÍAS AL AÑO
	TERRESTRE	ASFALTADO	X			BUS (RANCHERA)					365
		LASTRADO				AUTOMÓVIL		X	X		
		EMPEDRADO				CAMINATA					
		SENDERO				CABALLO					
7. RUTA DE BUSES DESDE EL TERMINAL DE CUENCA HASTA EL TERMINAL DE GUALACEO.											
NOMBRE DE LA RUTA: CUENCA - GUALACEO											
8.INFRAESTRUCTURA BÁSICA											
AGUA POTABLE <input type="checkbox"/> ENTUBADA X TRATADA <input type="checkbox"/> DE POZO <input type="checkbox"/> NO EXISTE OTROS <input type="checkbox"/>											
ENERGÍA ELÉCTRICA SISTEMA X INTERCONECTADO <input type="checkbox"/> GENERADOR <input type="checkbox"/> NO EXISTE OTROS <input type="checkbox"/>											
ALCANTARILLADO RED PÚBLICA X POZO CIEGO <input type="checkbox"/> POZO SÉPTICO <input type="checkbox"/> NO EXISTE OTROS <input type="checkbox"/>											


LAS TORTILLAS DE CHOCLO, MAÍZ Y TRIGO

1.DATOS GENERALES	
INVESTIGADOR: Mateo Izquierdo	
SUPERVISOR EVALUADOR: Lcdo. Esteban Osorio	
PAIS DE ORIGEN: Ecuador	
FICHA: 5	
FECHA: 02/07/2022	
CATEGORÍA: Actividades turísticas gastronómicas Producto: Las tortillas de choclo, maíz y trigo Ingredientes: 1 taza de harina de maíz, ½ litro de agua, 3 huevos, ½ queso, 1 cucharada de mantequilla con sal.	
2. UBICACIÓN: Se encuentra ubicado en las calles Vicente Peña Reyes y Cuenca. PROVINCIA: Azuay, Ecuador	

Autor: Elaboración Propia


CALIDAD	VALOR INTRINSECO	4.CARACTERÍSTICAS FÍSICAS DEL ATRACTIVO TEMPERATURA: 7°C a 18°C									
APOYO		5. ESTADO DE CONSERVACIÓN DE LA ACTIVIDAD TURÍSTICA GASTRÓNOMICA. ALTERADO DETERIORO EN PROCESO DE DETERIORO NO ALTERADO CONSERVADO X									
APOYO	6. INFRAESTRUCTURA VIAL Y DE ACCESO										
	TIPO	SUBTIPO	ESTADO DE LAS VÍAS			TRANSPORTE	FRECUENCIAS				TEMPORALIDAD DE ACCESO
			B	R	M		DIARIA	SEMANAL	MENSUAL	EVENTUAL	DÍAS AL AÑO
	TERRESTRE	ASFALTADO	X			BUS (RANCHERA)					365
		LASTRADO				AUTOMÓVIL		X	X		
		EMPEDRADO				CAMINATA					
		SENDERO				CABALLO					
	7. RUTA DE BUSES DESDE EL TERMINAL DE CUENCA HASTA EL TERMINAL DE GUALACEO.										
	NOMBRE DE LA RUTA: CUENCA – GUALACEO										
	8.INFRAESTRUCTURA BÁSICA										
	AGUA POTABLE <input type="checkbox"/> ENTUBADA X TRATADA <input type="checkbox"/> DE POZO <input type="checkbox"/> NO EXISTE <input type="checkbox"/> OTROS <input type="checkbox"/>										
	ENERGÍA ELÉCTRICA SISTEMA X INTERCONECTADO <input type="checkbox"/> GENERADOR <input type="checkbox"/> NO EXISTE <input type="checkbox"/> OTROS <input type="checkbox"/>										
	ALCANTARILLADO RED PÚBLICA X POZO CIEGO <input type="checkbox"/> POZO SÉPTICO <input type="checkbox"/> NO EXISTE <input type="checkbox"/> OTROS <input type="checkbox"/>										

FESTIVAL DEL DULCE Y EL ROSERO


1.DATOS GENERALES											
INVESTIGADOR: Mateo Izquierdo											
SUPERVISOR EVALUADOR: Lcdo. Esteban Osorio											
PAIS DE ORIGEN: Ecuador											
FICHA: 11											
FECHA: 28/07/2022											
CATEGORÍA: Actividades turísticas gastronómico Tipo de categoría: Festival del dulce y el rosero											
2. UBICACIÓN: El centro histórico se encuentra ubicado en las calle Gran Colombia, la Av. Benigno Vázquez y la calle Dávila Chica.											
 <p style="text-align: right;">Fuente: visitagualaceo.travel 2018</p>											
CALIDAD	VALOR INTRINSECO	4.CARACTERÍSTICAS FÍSICAS DEL ATRACTIVO TEMPERATURA: 7°C a 18°C									
APOYO	5. ESTADO DE CONSERVACIÓN DE LA ACTIVIDAD TURÍSTICA GASTRÓNOMICA. ALTERADO DETERIORO EN PROCESO DE DETERIORO NO ALTERADO CONSERVADO X										
APOYO	6. INFRAESTRUCTURA VIAL Y DE ACCESO										
	TIPO	SUBTIPO	ESTADO DE LAS VÍAS			TRANSPORTE	FRECUENCIAS				TEMPORALIDAD DE ACCESO
			B	R	M		DIARIA	SEMANAL	MENSUAL	EVENTUAL	DÍAS AL AÑO
	TERRESTRE	ASFALTADO	X			BUS (RANCHARA)					365
		LASTRADO				AUTOMOVIL		X	X		
		EMPEDRADO				CAMINATA					
		SENDERO				CABALLO					
7. RUTA DE BUSES DESDE EL TERMINAL DE CUENCA HASTA EL TERMINAL DE GUALACEO.											
NOMBRE DE LA RUTA: CUENCA - GUALACEO											
8.INFRAESTRUCTURA BÁSICA											
AGUA POTABLE <input type="checkbox"/> ENTUBADA <input type="checkbox"/> TRATADA <input type="checkbox"/> DE POZO <input type="checkbox"/> NO EXISTE <input type="checkbox"/> OTROS <input type="checkbox"/>											
ENERGÍA ELÉCTRICA SISTEMA INTERCONECTADO <input type="checkbox"/> GENERADOR <input type="checkbox"/> NO EXISTE <input type="checkbox"/> OTROS <input type="checkbox"/>											
ALCANTARILLADO RED PÚBLICA <input type="checkbox"/> POZO CIEGO <input type="checkbox"/> POZO SÉPTICO <input type="checkbox"/> NO EXISTE <input type="checkbox"/> OTROS <input type="checkbox"/>											

Ficha de Actividades turísticas Culturales


MUSEO INTERACTIVO DE PIROTECNIA ARTESANAL

1.DATOS GENERALES											
INVESTIGADOR: Mateo Izquierdo											
SUPERVISOR EVALUADOR: Lcdo. Esteban Osorio											
PAIS DE ORIGEN: Ecuador											
FICHA: 6											
FECHA: 29/07/2022											
CATEGORÍA: Actividades turísticas culturales Tipo de categoría: Museo Interactivo de Pirotecnia Artesanal					Autor: Elaboración Propia						
2. UBICACIÓN: Se encuentra ubicado a 2km del centro de Gualaceo, vial al Oriente subiendo por LAS NIEVES hasta el sector tres cruces.											
CALIDAD	VALOR INTRINSECO	4.CARACTERÍSTICAS FÍSICAS DEL ATRACTIVO TEMPERATURA: 7°C a 18°C									
APOYO	5. ESTADO DE CONSERVACIÓN DE LA ACTIVIDAD TURÍSTICA GASTRÓNOMICA. ALTERADO DETERIORO EN PROCESO DE DETERIORO NO ALTERADO CONSERVADO X										
APOYO	6. INFRAESTRUCTURA VIAL Y DE ACCESO										
	TIPO	SUBTIPO	ESTADO DE LAS VÍAS			TRANSPORTE	FRECUENCIAS				TEMPORALIDAD DE ACCESO
			B	R	M		DIARIA	SEMANAL	MENSUAL	EVENTUAL	DÍAS AL AÑO
	TERRESTRE	ASFALTADO	X			BUS (RANCHERA)					365
		LASTRADO				AUTOMÓVIL		X	X		
		EMPEDRADO				CAMINATA					
		SENDERO				CABALLO					
7. RUTA DE BUSES DESDE EL TERMINAL DE CUENCA HASTA EL TERMINAL DE GUALACEO.											
NOMBRE DE LA RUTA: CUENCA - GUALACEO											
8. INFRAESTRUCTURA BÁSICA											
AGUA POTABLE <input type="checkbox"/> ENTUBADA <input checked="" type="checkbox"/> TRATADA <input type="checkbox"/> DE POZO <input type="checkbox"/> NO EXISTE <input type="checkbox"/> OTROS <input type="checkbox"/>											
ENERGÍA ELÉCTRICA SISTEMA <input checked="" type="checkbox"/> INTERCONECTADO <input type="checkbox"/> GENERADOR <input type="checkbox"/> NO EXISTE <input type="checkbox"/> OTROS <input type="checkbox"/>											
ALCANTARILLADO RED PÚBLICA <input checked="" type="checkbox"/> POZO CIEGO <input type="checkbox"/> POZO SÉPTICO <input type="checkbox"/> NO EXISTE <input type="checkbox"/> OTROS <input type="checkbox"/>											


CASA MUSEO DE LA MACANA

1.DATOS GENERALES											
INVESTIGADOR: Mateo Izquierdo											
SUPERVISOR EVALUADOR: Lcdo. Esteban Osorio											
PAIS DE ORIGEN: Ecuador											
FICHA: 7											
FECHA: 29/07/2022											
CATEGORÍA: Actividades turísticas culturales Tipo de categoría: Casa Museo de la Macana											
2. UBICACIÓN: La casa de la Macana se encuentra a media hora de la ciudad de Cuenca, en el cantón Gualaceo vía a Guarumales Méndez.											
											
Autor: Elaboración Propia											
CALIDAD	VALOR INTRINSECO	4.CARACTERÍSTICAS FÍSICAS DEL ATRACTIVO TEMPERATURA: 7°C a 18°C									
APOYO		5. ESTADO DE CONSERVACIÓN DE LA ACTIVIDAD TURÍSTICA GASTRÓNOMICA. ALTERADO DETERIORO EN PROCESO DE DETERIORO NO ALTERADO CONSERVADO X									
APOYO	6. INFRAESTRUCTURA VIAL Y DE ACCESO										
O	TIPO	SUBTIPO	ESTADO DE LAS VÍAS			TRANSPORTE	FRECUENCIAS				TEMPORALIDAD DE ACCESO
			B	R	M		DIARIA	SEMANAL	MENSUAL	EVENTUAL	DÍAS AL AÑO
	TERRESTRE	ASFALTADO	X			BUS (RANCHARA)					365
		LASTRADO				AUTOMÓVIL		X	X		
		EMPEDRADO				CAMINATA					
		SENDERO				CABALLO					
7. RUTA DE BUSES DESDE EL TERMINAL DE CUENCA HASTA EL TERMINAL DE GUALACEO.											
NOMBRE DE LA RUTA: CUENCA - GUALACEO											
8.INFRAESTRUCTURA BÁSICA											
AGUA POTABLE <input type="checkbox"/> ENTUBADA <input checked="" type="checkbox"/> TRATADA <input type="checkbox"/> DE POZO <input type="checkbox"/> NO EXISTE <input type="checkbox"/> OTROS <input type="checkbox"/>											
ENERGÍA ELÉCTRICA SISTEMA <input checked="" type="checkbox"/> INTERCONECTADO <input type="checkbox"/> GENERADOR <input type="checkbox"/> NO EXISTE <input type="checkbox"/> OTROS <input type="checkbox"/>											
ALCANTARILLADO RED PÚBLICA <input checked="" type="checkbox"/> POZO CIEGO <input type="checkbox"/> POZO SÉPTICO <input type="checkbox"/> NO EXISTE <input type="checkbox"/> OTROS <input type="checkbox"/>											

CENTRO HISTÓRICO

1.DATOS GENERALES											
INVESTIGADOR: Mateo Izquierdo											
SUPERVISOR EVALUADOR: Lcdo. Esteban Osorio											
PAIS DE ORIGEN: Ecuador											
FICHA: 8											
FECHA: 02/07/2022											
CATEGORÍA: Actividades turísticas culturales Tipo de categoría: Centro Histórico					Autor: Elaboración Propia						
2. UBICACIÓN: El centro histórico se encuentra ubicado en las calle Gran Colombia, la Av. Benigno Vázquez y la calle Dávila Chica.											
CALIDAD	VALOR INTRINSECO	4.CARACTERÍSTICAS FÍSICAS DEL ATRACTIVO TEMPERATURA: 7°C a 18°C									
APOYO		5. ESTADO DE CONSERVACIÓN DE LA ACTIVIDAD TURÍSTICA GASTRÓNOMICA. ALTERADO DETERIORO EN PROCESO DE DETERIORO NO ALTERADO CONSERVADO X									
APOYO	6. INFRAESTRUCTURA VIAL Y DE ACCESO										
	TIPO	SUBTIPO	ESTADO DE LAS VÍAS			TRANSPORTE	FRECUENCIAS				TEMPORALIDAD DE ACCESO
			B	R	M		DIARIA	SEMANAL	MENSUAL	EVENTUAL	DÍAS AL AÑO
	TERRESTRE	ASFALTADO	X			BUS (RANCHERA)					365
		LASTRADO				AUTOMÓVIL		X	X		
		EMPEDRADO				CAMINATA					
		SENDERO				CABALLO					
7. RUTA DE BUSES DESDE EL TERMINAL DE CUENCA HASTA EL TERMINAL DE GUALACEO. NOMBRE DE LA RUTA: CUENCA - GUALACEO											
8.INFRAESTRUCTURA BÁSICA											
AGUA POTABLE <input type="checkbox"/> ENTUBADA <input checked="" type="checkbox"/> TRATADA <input type="checkbox"/> DE POZO <input type="checkbox"/> NO EXISTE <input type="checkbox"/> OTROS <input type="checkbox"/>											
ENERGÍA ELÉCTRICA SISTEMA <input checked="" type="checkbox"/> INTERCONECTADO <input type="checkbox"/> GENERADOR <input type="checkbox"/> NO EXISTE <input type="checkbox"/> OTROS <input type="checkbox"/>											
ALCANTARILLADO RED PÚBLICA <input checked="" type="checkbox"/> POZO CIEGO <input type="checkbox"/> POZO SÉPTICO <input type="checkbox"/> NO EXISTE <input type="checkbox"/> OTROS <input type="checkbox"/>											

FIESTA DE SANTIAGO DE GUALACEO

1.DATOS GENERALES	
INVESTIGADOR: Mateo Izquierdo	
SUPERVISOR EVALUADOR: Lcdo. Esteban Osorio	
PAIS DE ORIGEN: Ecuador	
FICHA: 9	
FECHA: 02/07/2022	
CATEGORÍA: Actividades turísticas culturales Tipo de categoría: Fiesta de Santiago de Gualaceo	
2. UBICACIÓN: El centro histórico se encuentra ubicado en las calle Gran Colombia, la Av. Benigno Vázquez y la calle Dávila Chica.	

Autor: Elaboración Propia


CALIDAD	VALOR INTRINSECO	4.CARACTERÍSTICAS FÍSICAS DEL ATRACTIVO TEMPERATURA: 7°C a 18°C
---------	------------------	--

APOYO	5. ESTADO DE CONSERVACIÓN DE LA ACTIVIDAD TURÍSTICA GASTRÓNOMICA. ALTERADO DETERIORO EN PROCESO DE DETERIORO NO ALTERADO CONSERVADO X
-------	---

APOYO	6. INFRAESTRUCTURA VIAL Y DE ACCESO										
	TIPO	SUBTIPO	ESTADO DE LAS VÍAS			TRANSPORTE	FRECUENCIAS				TEMPORALIDAD DE ACCESO
			B	R	M		DIARIA	SEMANAL	MENSUAL	EVENTUAL	DÍAS AL AÑO
	TERRESTRE	ASFALTADO	X			BUS (RANCHERA)					365
		LASTRADO				AUTOMÓVIL		X	X		
		EMPEDRADO				CAMINATA					
SENDERO					CABALLO						


7. RUTA DE BUSES DESDE EL TERMINAL DE CUENCA HASTA EL TERMINAL DE GUALACEO.	
NOMBRE DE LA RUTA: CUENCA - GUALACEO	
8.INFRAESTRUCTURA BÁSICA	
AGUA POTABLE <input type="checkbox"/> ENTUBADA <input type="checkbox"/> TRATADA <input type="checkbox"/> DE POZO <input type="checkbox"/> NO EXISTE <input type="checkbox"/> OTROS <input type="checkbox"/>	
ENERGÍA ELÉCTRICA SISTEMA <input type="checkbox"/> INTERCONECTADO <input type="checkbox"/> GENERADOR <input type="checkbox"/> NO EXISTE <input type="checkbox"/> OTROS <input type="checkbox"/>	
ALCANTARILLADO RED PÚBLICA <input type="checkbox"/> POZO CIEGO <input type="checkbox"/> POZO SÉPTICO <input type="checkbox"/> NO EXISTE <input type="checkbox"/> OTROS <input type="checkbox"/>	

FIESTA DEL SEÑOR DE LOS MILAGROS


1.DATOS GENERALES		INVESTIGADOR: Mateo Izquierdo									
SUPERVISOR EVALUADOR: Lcdo. Esteban Osorio		PAIS DE ORIGEN: Ecuador									
FICHA: 10		FECHA: 02/07/2022									
CATEGORIA: Actividades turísticas culturales		Tipo de categoría: Fiesta del Señor de los Milagros									
2. UBICACIÓN: El centro histórico se encuentra ubicado en las calle Gran Colombia, la Av. Benigno Vázquez y la calle Dávila Chica.											
CALIDAD	VALOR INTRINSECO	4.CARACTERÍSTICAS FÍSICAS DEL ATRACTIVO TEMPERATURA: 7°C a 18°C									
APOYO		5. ESTADO DE CONSERVACIÓN DE LA ACTIVIDAD TURÍSTICA GASTRÓNOMICA. ALTERADO DETERIORO EN PROCESO DE DETERIORO NO ALTERADO CONSERVADO X									
APOYO	6. INFRAESTRUCTURA VIAL Y DE ACCESO										
	TIPO	SUBTIPO	ESTADO DE LAS VÍAS			TRANSPORTE	FRECUENCIAS			TEMPORALIDAD DE ACCESO	
			B	R	M		DIARIA	SEMANAL	MENSUAL	EVENTUAL	DÍAS AL AÑO
	TERRESTRE	ASFALTADO	X			BUS (RANCHERA)					365
		LASTRADO				AUTOMÓVIL		X	X		
		EMPEDRADO				CAMINATA					
		SENDERO				CABALLO					
7. RUTA DE BUSES DESDE EL TERMINAL DE CUENCA HASTA EL TERMINAL DE GUALACEO.											
NOMBRE DE LA RUTA: CUENCA - GUALACEO											
8.INFRAESTRUCTURA BÁSICA											
AGUA POTABLE <input type="checkbox"/> ENTUBADA <input type="checkbox"/> TRATADA <input type="checkbox"/> DE POZO <input type="checkbox"/> NO EXISTE <input type="checkbox"/> OTROS <input type="checkbox"/>											
ENERGÍA ELÉCTRICA SISTEMA <input type="checkbox"/> INTERCONECTADO <input type="checkbox"/> GENERADOR <input type="checkbox"/> NO EXISTE <input type="checkbox"/> OTROS <input type="checkbox"/>											
ALCANTARILLADO RED PÚBLICA <input type="checkbox"/> POZO CIEGO <input type="checkbox"/> POZO SÉPTICO <input type="checkbox"/> NO EXISTE <input type="checkbox"/> OTROS <input type="checkbox"/>											

Fuente: visitagualaceo.travel 2018


CANTONIZACIÓN

1.DATOS GENERALES											
INVESTIGADOR: Mateo Izquierdo											
SUPERVISOR EVALUADOR: Lcdo. Esteban Osorio											
PAIS DE ORIGEN: Ecuador											
FICHA: 11											
FECHA: 28/07/2022											
CATEGORÍA: Actividades turísticas culturales Tipo de categoría: Cantonización (25 de junio)											
2. UBICACIÓN: El centro histórico se encuentra ubicado en las calle Gran Colombia, la Av. Benigno Vázquez y la calle Dávila Chica.											
Fuente: visitagualaceo.travel 2018											
CALIDAD	VALOR INTRINSECO		4.CARACTERÍSTICAS FÍSICAS DEL ATRACTIVO TEMPERATURA: 7°C a 18°C								
	APOYO			5. ESTADO DE CONSERVACIÓN DE LA ACTIVIDAD TURÍSTICA GASTRÓNOMICA. ALTERADO DETERIORO EN PROCESO DE DETERIORO NO ALTERADO CONSERVADO X							
APOYO		6. INFRAESTRUCTURA VIAL Y DE ACCESO									
	TIPO	SUBTIPO	ESTADO DE LAS VÍAS			TRANSPORTE	FRECUENCIAS				TEMPORALIDAD DE ACCESO
			B	R	M		DIARIA	SEMANAL	MENSUAL	EVENTUAL	DÍAS AL AÑO
	TERRESTRE	ASFALTADO		X			BUS (RANCHERA)				365
		LASTRADO					AUTOMÓVIL		X	X	
EMPEDRADO						CAMINATA					
SENDERO						CABALLO					
7. RUTA DE BUSES DESDE EL TERMINAL DE CUENCA HASTA EL TERMINAL DE GUALACEO. NOMBRE DE LA RUTA: CUENCA - GUALACEO											
8.INFRAESTRUCTURA BÁSICA											
AGUA POTABLE <input type="checkbox"/> ENTUBADA <input type="checkbox"/> TRATADA <input type="checkbox"/> DE POZO <input type="checkbox"/> NO EXISTE <input type="checkbox"/> OTROS <input type="checkbox"/>											
ENERGÍA ELÉCTRICA SISTEMA <input type="checkbox"/> INTERCONECTADO <input type="checkbox"/> GENERADOR <input type="checkbox"/> NO EXISTE <input type="checkbox"/> OTROS <input type="checkbox"/>											
ALCANTARILLADO RED PÚBLICA <input type="checkbox"/> POZO CIEGO <input type="checkbox"/> POZO SÉPTICO <input type="checkbox"/> NO EXISTE <input type="checkbox"/> OTROS <input type="checkbox"/>											

TREJE MUJERES


1.DATOS GENERALES											
INVESTIGADOR: Mateo Izquierdo											
SUPERVISOR EVALUADOR: Lcdo. Esteban Osorio											
PAIS DE ORIGEN: Ecuador											
FICHA: 11											
FECHA: 28/07/2022											
CATEGORÍA: Actividades turísticas culturales Tipo de categoría: Teje Mujeres											
2. UBICACIÓN: El taller se encuentra en las calles tres de noviembre 2-11 y cañaverales.											
											
Fuente: visitagualaceo.travel 2018											
CALIDAD	VALOR INTRINSECO	4.CARACTERÍSTICAS FÍSICAS DEL ATRACTIVO TEMPERATURA: 7°C a 18°C									
APOYO		5. ESTADO DE LA ACTIVIDAD TURÍSTICA CULTURAL. Buena X Mala Regular									
APOYO	6. INFRAESTRUCTURA VIAL Y DE ACCESO										
	TIPO	SUBTIPO	ESTADO DE LAS VÍAS			TRANSPORTE	FRECUENCIAS				TEMPORALIDAD DE ACCESO
			B	R	M		DIARIA	SEMANAL	MENSUAL	EVENTUAL	DÍAS AL AÑO
	TERRESTRE	ASFALTADO	X			BUS (RANCHERA)					365
		LASTRADO				AUTOMÓVIL		X	X		
		EMPEDRADO				CAMINATA					
		SENDERO				CABALLO					
7. RUTA DE BUSES DESDE EL TERMINAL DE CUENCA HASTA EL TERMINAL DE GUALACEO. NOMBRE DE LA RUTA: CUENCA - GUALACEO											
8.INFRAESTRUCTURA BÁSICA											
AGUA POTABLE <input type="checkbox"/> ENTUBADA <input type="checkbox"/> TRATADA <input type="checkbox"/> DE POZO <input type="checkbox"/> NO EXISTE <input type="checkbox"/> OTROS <input type="checkbox"/>											
ENERGÍA ELÉCTRICA SISTEMA <input type="checkbox"/> INTERCONECTADO <input type="checkbox"/> GENERADOR <input type="checkbox"/> NO EXISTE <input type="checkbox"/> OTROS <input type="checkbox"/>											
ALCANTARILLADO RED PÚBLICA <input type="checkbox"/> POZO CIEGO <input type="checkbox"/> POZO SÉPTICO <input type="checkbox"/> NO EXISTE <input type="checkbox"/> OTROS <input type="checkbox"/>											

CARNAVAL DEL RÍO GUALACEO

1.DATOS GENERALES										
INVESTIGADOR: Mateo Izquierdo										
SUPERVISOR EVALUADOR: Lcdo. Esteban Osorio										
PAIS DE ORIGEN: Ecuador										
FICHA: 12										
FECHA: 28/07/2022										
CATEGORÍA: Actividades turísticas culturales Tipo de categoría: Carnaval del Río Gualaceo										
2. UBICACIÓN: Se encuentra en la calle Ignacio Jaramillo.										
Fuente: visitagualaceo.travel 2018										
CALIDAD	VALOR INTRINSECO	4.CARACTERÍSTICAS FÍSICAS DEL ATRACTIVO TEMPERATURA: 7°C a 18°C								
APOYO	5. ESTADO DE LA ACTIVIDAD TURÍSTICA CULTURAL. Buena <input checked="" type="checkbox"/> Mala Regular									
APOYO	6. INFRAESTRUCTURA VIAL Y DE ACCESO									
TIPO	SUBTIPO	ESTADO DE LAS VÍAS			TRANSPORTE	FRECUENCIAS				TEMPORALIDAD DE ACCESO
		B	R	M		DIARIA	SEMANAL	MENSUAL	EVENTUAL	DÍAS AL AÑO
TERRESTRE	ASFALTADO	<input checked="" type="checkbox"/>			BUS (RANCHERA)					365
	LASTRADO				AUTOMÓVIL		<input checked="" type="checkbox"/>	<input checked="" type="checkbox"/>		
	EMPEDRADO				CAMINATA					
	SENDERO				CABALLO					
7. RUTA DE BUSES DESDE EL TERMINAL DE CUENCA HASTA EL TERMINAL DE GUALACEO.										
NOMBRE DE LA RUTA: CUENCA - GUALACEO										
8.INFRAESTRUCTURA BÁSICA										
AGUA POTABLE <input type="checkbox"/> ENTUBADA <input type="checkbox"/> TRATADA <input type="checkbox"/> DE POZO <input type="checkbox"/> NO EXISTE <input type="checkbox"/> OTROS <input type="checkbox"/>										
ENERGÍA ELÉCTRICA SISTEMA INTERCONECTADO <input type="checkbox"/> GENERADOR <input type="checkbox"/> NO EXISTE <input type="checkbox"/> OTROS <input type="checkbox"/>										
ALCANTARILLADO RED PÚBLICA <input type="checkbox"/> POZO CIEGO <input type="checkbox"/> POZO SÉPTICO <input type="checkbox"/> NO EXISTE <input type="checkbox"/> OTROS <input type="checkbox"/>										

FICHA DE ACTIVIDADES NATURALES

ORQUIDEARIO ECUAGENERA

1.DATOS GENERALES INVESTIGADOR: Mateo Izquierdo SUPERVISOR EVALUADOR: Lcdo. Esteban Osorio PAIS DE ORIGEN: Ecuador FICHA: 12 FECHA: 22/07/2022 CATEGORÍA: Actividades turísticas Naturales Tipo de categoría: Orquideario Ecuagenera 2. UBICACIÓN: Se encuentra en el sector Llampasay Km. 2 vía a Gualaceo.											
 Autor: elaboración propia											
CALIDAD	VALOR INTRINSECO	4.CARACTERÍSTICAS FÍSICAS DEL ATRACTIVO TEMPERATURA: 7°C a 18°C									
APOYO		5. ESTADO DE LA ACTIVIDAD TURÍSTICA NATURAL. Buena X Mala Regular									
APOYO	6. INFRAESTRUCTURA VIAL Y DE ACCESO										
	TIPO	SUBTIPO	ESTADO DE LAS VÍAS			TRANSPORTE	FRECUENCIAS				TEMPORALIDAD DE ACCESO
			B	R	M		DIARIA	SEMANAL	MENSUAL	EVENTUAL	DÍAS AL AÑO
	TERRESTRE	ASFALTADO	X			BUS (RANCHERA)					365
		LASTRADO				AUTOMÓVIL		X	X		
		EMPEDRADO				CAMINATA					
		SENDERO				CABALLO					
	7. RUTA DE BUSES DESDE EL TERMINAL DE CUENCA HASTA EL TERMINAL DE GUALACEO. NOMBRE DE LA RUTA: CUENCA - GUALACEO										
	8.INFRAESTRUCTURA BÁSICA AGUA POTABLE X ENTUBADA <input type="checkbox"/> TRATADA <input type="checkbox"/> DE POZO <input type="checkbox"/> NO EXISTE <input type="checkbox"/> OTROS <input type="checkbox"/> ENERGÍA ELÉCTRICA SISTEMA X INTERCONECTADO <input type="checkbox"/> GENERADOR <input type="checkbox"/> NO EXISTE <input type="checkbox"/> OTROS <input type="checkbox"/> ALCANTARILLADO RED PÚBLICA X POZO CIEGO <input type="checkbox"/> POZO SÉPTICO <input type="checkbox"/> NO EXISTE <input type="checkbox"/> OTROS <input type="checkbox"/>										


BOSQUE PROTECTOR AGUARONGO

1.DATOS GENERALES	
INVESTIGADOR: Mateo Izquierdo	
SUPERVISOR EVALUADOR: Lcdo. Esteban Osorio	
PAIS DE ORIGEN: Ecuador	
FICHA: 13	
FECHA: 29/07/2022	
CATEGORIA: Actividades turísticas Naturales Tipo de categoría: Bosque Protector Aguarongo	
2. UBICACIÓN: Se encuentra vía a Jadán, Gualaceo	


Autor: elaboración propia

CALIDAD	VALOR INTRINSECO	4.CARACTERÍSTICAS FÍSICAS DEL ATRACTIVO TEMPERATURA: 12°C a 20°C									
APOYO		5. ESTADO DE LA ACTIVIDAD TURÍSTICA NATURAL. Buena X Mala Regular									
APOYO	6. INFRAESTRUCTURA VIAL Y DE ACCESO										
	TIPO	SUBTIPO	ESTADO DE LAS VÍAS			TRANSPORTE	FRECUENCIAS				TEMPORALIDAD DE ACCESO
			B	R	M		DIARIA	SEMANAL	MENSUAL	EVENTUAL	DÍAS AL AÑO
	TERRESTRE	ASFALTADO				BUS (RANCHERA)			X		365
		LASTRADO		X		AUTOMÓVIL					
		EMPEDRADO				CAMINATA					
		SENDERO				CABALLO					
	7. RUTA DE BUSES DESDE EL TERMINAL DE CUENCA HASTA EL TERMINAL DE GUALACEO. NOMBRE DE LA RUTA: CUENCA - GUALACEO										
	8. INFRAESTRUCTURA BÁSICA AGUA POTABLE X ENTUBADA <input type="checkbox"/> TRATADA <input type="checkbox"/> DE POZO <input type="checkbox"/> NO EXISTE <input type="checkbox"/> OTROS <input type="checkbox"/> ENERGÍA ELÉCTRICA SISTEMA INTERCONECTADO <input type="checkbox"/> GENERADOR <input type="checkbox"/> NO EXISTE X OTROS <input type="checkbox"/> ALCANTARILLADO RED PÚBLICA <input type="checkbox"/> POZO CIEGO <input type="checkbox"/> POZO SÉPTICO X NO EXISTE <input type="checkbox"/> OTROS <input type="checkbox"/>										

RÍO SAN FRANCISCO

1.DATOS GENERALES												
INVESTIGADOR: Mateo Izquierdo												
SUPERVISOR EVALUADOR: Lcdo. Esteban Osorio												
PAIS DE ORIGEN: Ecuador												
FICHA: 14												
FECHA: 02/07/2022												
CATEGORÍA: Actividades turísticas Naturales Tipo de categoría: Río San Francisco												
2. UBICACIÓN: Se encuentra ubicado en la vía Cuenca – Macas.												
Autor: elaboración propia												
CALIDAD	VALOR INTRINSECO		4.CARACTERÍSTICAS FÍSICAS DEL ATRACTIVO TEMPERATURA: 7°C a 18°C									
APOYO			5. ESTADO DE LA ACTIVIDAD TURÍSTICA NATURAL. Buena <input checked="" type="checkbox"/> Mala Regular									
APOYO	6. INFRAESTRUCTURA VIAL Y DE ACCESO											
	TIPO	SUBTIPO	ESTADO DE LAS VÍAS			TRANSPORTE	FRECUENCIAS				TEMPORALIDAD DE ACCESO	
	TERRESTRE			B	R	M		DIARIA	SEMANAL	MENSUAL	EVENTUAL	DÍAS AL AÑO
		ASFALTADO		<input checked="" type="checkbox"/>			BUS (RANCHERA)			<input checked="" type="checkbox"/>		
		LASTRADO					AUTOMÓVIL					
EMPEDRADO						CAMINATA						
SENDERO					CABALLO							
7. RUTA DE BUSES DESDE EL TERMINAL DE CUENCA HASTA EL TERMINAL DE GUALACEO. NOMBRE DE LA RUTA: CUENCA - GUALACEO												
8.INFRAESTRUCTURA BÁSICA												
AGUA POTABLE ENTUBADA TRATADA <input type="checkbox"/> DE POZO <input type="checkbox"/> NO EXISTE OTROS <input type="checkbox"/>												
ENERGÍA ELÉCTRICA SISTEMA INTERCONECTADO <input type="checkbox"/> GENERADOR <input type="checkbox"/> NO EXISTE OTROS <input type="checkbox"/>												
ALCANTARILLADO RED PÚBLICA POZO CIEGO <input type="checkbox"/> POZO SÉPTICO NO EXISTE OTROS <input type="checkbox"/>												

RÍO SANTA BÁRBARA

1.DATOS GENERALES	
INVESTIGADOR: Mateo Izquierdo	
SUPERVISOR EVALUADOR: Lcdo. Esteban Osorio	
PAIS DE ORIGEN: Ecuador	
FICHA: 15	
FECHA: 02/07/2022	
CATEGORÍA: Actividades turísticas Naturales Tipo de categoría: Río Santa Bárbara	
2. UBICACIÓN: Se encuentra ubicado en la calle Ignacio Jaramillo.	

Autor: elaboración propia


CALIDAD	VALOR INTRINSECO	4.CARACTERÍSTICAS FÍSICAS DEL ATRACTIVO TEMPERATURA: 7°C a 18°C
---------	------------------	--

APOYO		5. ESTADO DE LA ACTIVIDAD TURÍSTICA NATURAL. Buena <input checked="" type="checkbox"/> Mala Regular
-------	--	--

APOYO	6. INFRAESTRUCTURA VIAL Y DE ACCESO										
	TIPO	SUBTIPO	ESTADO DE LAS VÍAS			TRANSPORTE	FRECUENCIAS				TEMPORALIDAD DE ACCESO
			B	R	M		DIARIA	SEMANAL	MENSUAL	EVENTUAL	DÍAS AL AÑO
	TERRESTRE	ASFALTADO		<input checked="" type="checkbox"/>			BUS (RANCHERA)				365
		LASTRADO					AUTOMÓVIL				
EMPEDRADO						CAMINATA			<input checked="" type="checkbox"/>		
SENDERO						CABALLO					

7. RUTA DE BUSES DESDE EL TERMINAL DE CUENCA HASTA EL TERMINAL DE GUALACEO.	
NOMBRE DE LA RUTA: CUENCA - GUALACEO	
8. INFRAESTRUCTURA BÁSICA	
AGUA	
POTABLE <input type="checkbox"/> ENTUBADA <input type="checkbox"/> TRATADA <input type="checkbox"/> DE POZO <input type="checkbox"/> NO EXISTE <input checked="" type="checkbox"/> OTROS <input type="checkbox"/>	
ENERGÍA ELÉCTRICA	
SISTEMA <input checked="" type="checkbox"/> INTERCONECTADO <input type="checkbox"/> GENERADOR <input type="checkbox"/> NO EXISTE <input type="checkbox"/> OTROS <input type="checkbox"/>	
ALCANTARILLADO	
RED PÚBLICA <input type="checkbox"/> POZO CIEGO <input type="checkbox"/> POZO SÉPTICO <input type="checkbox"/> NO EXISTE <input checked="" type="checkbox"/> OTROS <input type="checkbox"/>	

MIRADOR DE YABRUN

1.DATOS GENERALES	
INVESTIGADOR: Mateo Izquierdo	
SUPERVISOR EVALUADOR: Lcdo. Esteban Osorio	
PAIS DE ORIGEN: Ecuador	
FICHA: 16	
FECHA: 02/07/2022	
CATEGORIA: Actividades turísticas Naturales Tipo de categoría: Mirador de Yabrun	
2. UBICACIÓN: Se encuentra ubicado en la vía a Yabrun.	

Autor: elaboración propia


CALIDAD	VALOR INTRINSECO	4.CARACTERÍSTICAS FÍSICAS DEL ATRACTIVO TEMPERATURA: 7°C a 18°C
----------------	------------------	--

APOYO		5. ESTADO DE LA ACTIVIDAD TURÍSTICA NATURAL. Buena <input checked="" type="checkbox"/> Mala Regular
--------------	--	--

APOYO	6. INFRAESTRUCTURA VIAL Y DE ACCESO										
	TIPO	SUBTIPO	ESTADO DE LAS VÍAS			TRANSPORTE	FRECUENCIAS				TEMPORALIDAD DE ACCESO
			B	R	M		DIARIA	SEMANAL	MENSUAL	EVENTUAL	DÍAS AL AÑO
	TERRESTRE	ASFALTADO				BUS (RANCHERA)					365
		LASTRADO		X		AUTOMÓVIL	X				
EMPEDRADO					CAMINATA	X					
SENDERO					CABALLO						

7. RUTA DE BUSES DESDE EL TERMINAL DE CUENCA HASTA EL TERMINAL DE GUALACEO.	
NOMBRE DE LA RUTA: CUENCA - GUALACEO	
8. INFRAESTRUCTURA BÁSICA	
AGUA	
POTABLE ENTUBADA <input checked="" type="checkbox"/> TRATADA <input type="checkbox"/> DE POZO <input type="checkbox"/> NO EXISTE <input type="checkbox"/> OTROS <input type="checkbox"/>	
ENERGÍA ELÉCTRICA	
SISTEMA INTERCONECTADO <input type="checkbox"/> GENERADOR <input checked="" type="checkbox"/> NO EXISTE <input type="checkbox"/> OTROS <input type="checkbox"/>	
ALCANTARILLADO	
RED PÚBLICA <input type="checkbox"/> POZO CIEGO <input type="checkbox"/> POZO SÉPTICO <input checked="" type="checkbox"/> NO EXISTE <input type="checkbox"/> OTROS <input type="checkbox"/>	

MIRADOR EL CALVARIO

1.DATOS GENERALES											
INVESTIGADOR: Mateo Izquierdo											
SUPERVISOR EVALUADOR: Lcdo. Esteban Osorio											
PAIS DE ORIGEN: Ecuador											
FICHA: 17											
FECHA: 28/07/2022											
CATEGORIA: Actividades turísticas Naturales Tipo de categoría: Mirador El Calvario											
2. UBICACIÓN: Se encuentra ubicado en la vía San Bartolomé.											
CALIDAD	VALOR INTRINSECO		4.CARACTERÍSTICAS FÍSICAS DEL ATRACTIVO TEMPERATURA: 7°C a 18°C								
	APOYO			5. ESTADO DE LA ACTIVIDAD TURÍSTICA NATURAL. Buena <input checked="" type="checkbox"/> Mala Regular							
APOYO		6. INFRAESTRUCTURA VIAL Y DE ACCESO									
	TIPO	SUBTIPO	ESTADO DE LAS VÍAS			TRANSPORTE	FRECUENCIAS				TEMPORALIDAD DE ACCESO
			B	R	M		DIARIA	SEMANAL	MENSUAL	EVENTUAL	DÍAS AL AÑO
	TERRESTRE	ASFALTADO		<input checked="" type="checkbox"/>			BUS (RANCHERA)				365
		LASTRADO					AUTOMÓVIL	<input checked="" type="checkbox"/>			
EMPEDRADO						CAMINATA	<input checked="" type="checkbox"/>				
SENDERO						CABALLO					
7. RUTA DE BUSES DESDE EL TERMINAL DE CUENCA HASTA EL TERMINAL DE GUALACEO. NOMBRE DE LA RUTA: CUENCA - GUALACEO											
8.INFRAESTRUCTURA BÁSICA											
AGUA POTABLE ENTUBADA <input checked="" type="checkbox"/> TRATADA <input type="checkbox"/> DE POZO <input type="checkbox"/> NO EXISTE <input type="checkbox"/> OTROS <input type="checkbox"/>											
ENERGÍA ELÉCTRICA SISTEMA INTERCONECTADO <input type="checkbox"/> GENERADOR <input checked="" type="checkbox"/> NO EXISTE <input type="checkbox"/> OTROS <input type="checkbox"/>											
ALCANTARILLADO RED PÚBLICA <input type="checkbox"/> POZO CIEGO <input type="checkbox"/> POZO SÉPTICO <input checked="" type="checkbox"/> NO EXISTE <input type="checkbox"/> OTROS <input type="checkbox"/>											

Autor: elaboración propia

ACTIVIDADES TURÍSTICAS GASTRONÓMICAS

El Mercado 25 de Junio se encuentra ubicado en las calles Vicente Peña Reyes y Cuenca donde podemos degustar de una deliciosa gastronomía como:

El Chanco Hornado

El hornado es el platillo más consumido de la gastronomía gualaceña, principalmente los fines de semana, cuando hay una gran cantidad de visitantes que llegan de Loja, Cuenca y otras ciudades exclusivamente para saborear este tradicional referente gastronómico.

Preparación: Para la realización de este plato se requiere de un proceso laborioso que suele tomar varios días de preparación, usando para su maceración, ingredientes como cebolla, naranjas y limones entre otros más.

Para el proceso se debe conseguir un chanco; el tamaño es importante ya que se debe tomar en cuenta la cantidad de gente que lo va a consumir; se lo adoba con sal y ajo, para luego ser introducido en el horno de leña y en varias horas el chanco hornado estará listo para su consumo.

Usualmente el mismo es servido con el tradicional mote y acompañado de los llapingachos, encebollado y ají.



Ilustración 1 Hornado elaboración propia

Tradicional hornado de Gualaceo. Autor: Elaboración Propia 2022

El Rosero

Ingredientes: harina de maíz, piña, babaco, naranjilla, clavo de olor y canela.

Preparación: primero se cocina el maíz blanco luego se coloca a secar después se va al molino para sacar la harina y de la harina para hacer la colada se puede agregar hoja de naranjilla, cedrón, pimienta y toda clase de ishpingo, ya cuando esta entreverado al día siguiente lo hacemos.

Se debe tener picado el babaco, piña, 5 naranjillas y esencia de piña luego lo disolvemos la harina con la cuchara o bien con la mano luego después agregamos las frutas picadas y la esencia de piña y listo para servirnos.



Ilustración 2 Rosero acompañado de quesadillas patomiller.com 2022

Rosero acompañado de quesadillas.

Fuente: patomiller.com 2022

Los Llapingachos

Ingredientes: 5 papas peladas, 2 tasas de queso rallado, 2 cucharadas de mantequilla, 2 huevos, 1 rama de cebolla blanca picada, sal achote al gusto, aceite para freír.

Preparación: Cocinar las papas peladas con sal luego se las aplasta hasta que quede una masa suave, se debe mezclar con los huevos, la mantequilla, la cebolla, el queso, el achote.



Ilustración 3 llapingachos elaboración propia

Autor: Elaboración propia

El Morocho

Ingredientes: Morocho remojado del día anterior, leche entera, pasas, panela, azúcar, pimienta dulce y canela.

Preparación: El morocho debe estar remojado del día anterior luego de haber sido remojado lo vamos a cernir o a colar en liquido nos vamos a quedar con la parte solida la cual vamos a cocinar en agua, a este morocho lo vamos agregar canela y pimienta dulce, luego de cocinado el morocho en agua aproximadamente dos horas vamos a colar y obtendremos el morocho suave y entero.

Vamos a empezar es hacer cocinarlo con la leche vamos a ponerle medio litro de leche aproximadamente 250 gramos de morocho en medio litro de leche vamos a poner media libra de morocho ya cocido dejamos en fuego bajo por unos minutos, pero necesitamos aromatizar esta preparación, agregamos 4 unidades de pimienta dulce, 2 ramas de canela y vamos a dejar cocinar aproximadamente por 25 minutos.

Una vez transcurrido los 25 minutos de haber cocinado el morocho con la leche aromatizada vamos agregar 6 cucharadas de azúcar y 4 cucharadas de canela mover despacio y dejar que se siga cocinando a fuego medio para tener una textura cremosa y el punto se lo da por medio de la cocción, dejamos unos 30 minutos para tener el resultado final.

Cuando el morocho ya este suave lo que vamos hacer para servirlo es retirar la pimienta dulce que pusimos para aromatizar nuestra preparación y obviamente las canelas en ramas.



Ilustración 4 Morocho laylita.com 2012

Morocho

Fuente: laylita.com, 2012

Cuy Asado

Ingredientes: 5 dientes de ajo, comino, y sal.

PREPARACIÓN: La preparación de los cuyes al menos tiene que tener una edad de 6 semanas.

Se procede a preparar los aliños para lo cual se licuan todos los ingredientes y con esta preparación se aliña el cuy y se lo deja reposar durante una noche.

Una vez macerado el cuy durante 12 horas está listo para ser llevado a la brasa donde se cuece por una hora y media tiempo en el cual alcanza su perfecta cocción.



Ilustración 5 Cuy asado acompañado de papas sitties.com 2022

Cuy asado acompañado con papas y ensalada

Fuente: sitties.com 2022

Las tortillas de choclo, maíz y trigo

Ingredientes: 1 taza de harina de maíz, ½ litro de agua, 3 huevos, ½ queso, 1 cucharada de mantequilla con sal.

Preparación: Para su elaboración primero se debe mezclar el huevo y la manteca con el choclo molido, con harina de maíz o harina de trigo después se da forma a las tortillas y se las pone en el tiesto.

Paso 1.- Cernir la harina y colocar en un recipiente.

Paso 2.- Derretir la mantequilla y agregar a las conjuntamente con el agua.

Paso 3.- Mezclar los ingredientes y amasar hasta obtener una masa homogénea.

Paso 4.- Formar tortillas y añadir el queso.

Paso 5.- Hornear en un tiesto o freír



Ilustración 6 morocho acompañado con las tortillas de choclo, maíz y trigo eltiempo.com 2022

Morocho acompañado con las tortillas de choclo, maíz y trigo

Fuente: eltiempo.com 2022

Festival del dulce y el Rosero (29 de noviembre)

El rosero es la bebida tradicional de Gualaceo. Cada 29 de noviembre la Cámara de Turismo y la Asociación de Panificadores del cantón realizan la exposición y la venta de este exquisito manjar, elaborado con harina de maíz y frutas tropicales como manzana, pera, piña, naranja puede ir acompañado con bocadillos de pan.



Ilustración 7 Festival del dulce y del Rosero visitagualaceo.travel 2018

Fuente: visitagualaceo.travel 2018

Actividades Turísticas Culturales

Museo Interactivo de Pirotecnia Artesanal

Este museo tiene gran importancia como rescate cultural se lo puede ofertar; así mismo, todas las tradiciones y conocimientos que están basadas en el concepto de este museo representa un sueño para muchos que cobra vida en las seis salas del mismo, donde se muestra toda la historia de la pirotecnia, diversas artesanías y más.






Ilustración 8 Museo Interactivo de Pirotecnia Artesanal elaboración propia

Autor: Elaboración Propia 2022

Casa Museo de la Macana

José Jiménez, gran maestro de las artesanías, explica gustoso al visitante todo el proceso de preparación y tejido de las makanas, ponchos, chales y más.

Esta artesanía conduce a los turistas hacia un encuentro con paños de Gualaceo, cada prenda atrae la mirada aquellas simetrías y formas multicolores de aves, animales, paisajes, flores, líneas, motivos urbanos y hasta el Escudo del Ecuador.



En la primera imagen tenemos el telar de la cintura y en la segunda imagen observamos como el artesano José Jiménez va tejiendo en el telar milenario ya que fue llamado así desde generación en generación en el tiempo de la esclavitud.



Ilustración 9 Casa Museo de la Macana elaboración propia

En esta imagen observamos la Makana terminada con cada uno de sus detalles, que es elaborado por la esposa del artesano José Jiménez.

Autor: Elaboración propia

Centro Histórico

La riqueza arquitectónica del Jardín del Azuay propicia numerosos recorridos por sus diferentes calles. El visitante conocerá varias caras de esta urbe declarada Patrimonio Cultural del Ecuador en el 2002. Su núcleo primitivo conforma la plaza central con calles estrechas adoquinadas, con rincones entrañables y silenciosos talleres artesanales.

En el corazón de la ciudad se levantan las casonas coloniales de adobe, con segundos pisos sobre soberbios pilares de madera, balcones, amplios corredores y teja. La Iglesia también sobresale por sus puertas ricamente talladas que denotan belleza.

La casona esquinera de las calles Gran Colombia y Tres de Noviembre, acogió al libertador Simón Bolívar. Son 208 edificaciones de valor patrimonial que se levantan dentro de 56 manzanas. Los espacios verdes de los parterres y parques embellecen el entorno.





Ilustración 10 centro Histórico elaboración propia

Autor: Elaboración propia

Fiestas de Santiago de Gualaceo

Una de las fiestas religiosas más importantes de Gualaceo, por su vistosidad y el número de devotos es la del Patrón Santiago, una pequeña imagen religiosa que reposa en la Iglesia Central. La celebración central es el 25 de julio, sin embargo, todo el mes hay actividades culturales-religiosas.

El 1 de julio la imagen religiosa sale en peregrinación por las diferentes parroquias. Es el Santo de los campesinos, al que agradecen a diario por las cosechas.

La tarde del 24, resguardado por un desfile de danzas y contradanzas, la imagen se abre paso de regreso a la ciudad hasta el estadio. Allí se vive la Batalla entre Moros y cristianos, en honor al apóstol Santiago.



Ilustración 11 Fiestas de Santiago de Gualaceo elaboración propia

Autor: Elaboración Propia

Fiesta del Señor de los Milagros (24 – septiembre)

Con una mezcla entre las raíces indígenas y la proveniente de los conquistadores españoles el pueblo rural de Gualaceo vive con profunda fe católica la fiesta de Señor de Los Milagros.

La fiesta central es el 24 de septiembre en la parroquia San Juan los priostes organizan y financian la celebración, mientras los devotos colaboran en los preparativos, los días previos hay

actos religiosos y culturales como las tradicionales danzas y escaramuzas, que son jinetes que se pasean por la plaza del pueblo, las bandas de pueblo y el estruendo de cohetes alegran el ambiente.

El 24 hay una peculiar eucaristía que culmina con la peregrinación de la imagen religiosa y pirotecnia.



Ilustración 12 Fiesta del Señor de los Milagros elaboración propia

Fuente: visitagualaceo.travel 2018

Cantonización (25 de junio)

La fiesta de mayor importancia en Gualaceo es la que se realiza en conmemoración a su cantonización, cada 25 de junio. Sus habitantes y visitantes participan jubilosos de la agenda de actos culturales, sociales y deportivos que ofrece el Comité de fiestas del Municipio, en coordinación con otras entidades y barrios.

Los diferentes espacios y escenarios como parques, mercados, las riberas del río Santa Bárbara se llenan de vida con la presencia multitudinaria de visitantes, las ferias, la elección de la reina del cantón, las exposiciones, las competencias de rally, entre otras actividades atraen la visita de turistas.



Ilustración 13 Cantonización visitagualaceo.travel 2018

Fuente: visitagualaceo.travel 2018

Teje de Mujeres

Sus tejidos artesanales ganan su espacio en moda nacional ya que cada uno de los artesanos sigue diversificando sus prendas y creando nuevos diseños para mantenerse líderes.

La ubicación del taller esta en las calles tres de noviembre 2-11 y cañaverales.

En el taller o en sus casas elaboran chompas, bufandas, chalinas, gorros, guantes y ponchos, cada uno de estos objetos son realizados hilando a mano con ayuda de crochet o palillos.

El costo de cada uno de sus prendas está desde \$1 hasta los \$50.



Ilustración 14 Teje de Mujeres visitagualaceo.travel 2018

Fuente: visitagualaceo.travel 2018

Carnaval del Río Gualaceo

Es la urbe Azuaya que mejor encarna para la celebración del carnaval sus calles y riberas del río Santa Bárbara se funden al ritmo de música, conciertos, carioca, fiestas y juegos tradicionales como agua, harina, carioca, color también se puede observar el concurso de camisetas mojadas, competencias deportivas, festivales gastronómicos y lo más importante que es la elección de la Reina del carnaval.



Ilustración 15 Carnaval del Río Gualaceo visitagualaceo.travel 2018

Fuente: visitagualaceo.travel 2018

ACTIVIDADES TURÍSTICAS NATURALES

Orquideario Ecuagenera

Es un verdadero santuario enriquecido por 4.200 variedades de orquídeas dedicado a la conservación y reproducción de estas especies desde 1992. En visita guiada podrá conocer las instalaciones y recibirá una charla para luego avanzar hacia el área de exhibición donde se recrea los ambientes de bosques y lugares donde crecen estas plantas en estado natural todo en el sector de Llampasay a dos kilómetros del cantón.







Ilustración 16 Orquideario Ecuagenera elaboración propia

Autor: Elaboración propia 2022

Bosque protector Aguarango

En el corazón de la naturaleza verde exuberante y sobrecogedora se encuentra el bosque protector El Aguarongo, de 2.082 hectáreas. Un espacio de paz y belleza de gran riqueza ecológica que conserva espacios naturales todavía intactos.

La reserva está ubicada a 3.200 m.s.n.m. y es importante fuente hídrica. El penetrante olor a valeriana perfuma el ambiente dentro del bosque también crece la chuquiragua, el laurel, el pumamaqui, el gañal. En fauna hay conejos, cuy de monte, venados, tigrillos, oso de anteojos.

Si desea conocer este bosque puede escoger entre tres senderos su tiempo de recorrido está entre una y tres horas. La entrada cuesta USD 1 y 2 para niños y adultos y su hospedaje USD 8. La atención es de 09:00 a 17:00.







Ilustración 17 Bosque Protector Aguarongo elaboración propia

Autor: elaboración propia

Río San Francisco

El río San Francisco de aguas cristalinas y su cascada con su espectacular y caprichoso entorno natural se impone en el sector del mismo nombre. Es un espacio de conservación natural que conecta la zona rural con la ciudad, separados por un km.

Esta área de páramo y bosque andino es fuente hídrica que aporta con caudales a los sistemas de agua. Al interior su variedad en plantas nativas aliso, capulí, sauce, orquídeas sorprende y también sobresalen aves como los jilgueros, colibríes ya que es conocido por su belleza bajo la frescura de su naturaleza y es una zona ideal para camping, caminatas y ascenso a montañas, el clima es templado incita a bañarse o practicar la pesca deportiva en el río San Francisco donde abunda la trucha.



Ilustración 18 Río San Francisco elaboración propia

Autor: elaboración propia

Río Santa Bárbara

Gualaceo tiene al río Santa Bárbara que sorprende a los visitantes por su trazado sinuoso y abundante vegetación los 2,5 kilómetros de senderos son ideales para caminar y relajarse. El extenso llano forma un colchón natural para acampar o descansar hay puentes colgantes, cabañas y asaderos públicos también es posible pasear en caballos o viajar en botes de remo.

En el recorrido encontrará puentes colgantes de madera y cabañas para el uso público gratuito, bares que ofrecen comida rápida y diferentes senderos que están señalizados, limpios y con recipientes para depositar la basura, el ambiente es propicio para las fotografías y en las noches las luces artificiales le dan un toque especial.



Ilustración 19 Río Santa Bárbara elaboración propia

Autor: Elaboración propia 2022

Mirador de Yabrun

Está a un kilómetro del centro de la ciudad y se puede llegar en carro o caminando al ascender desde la carretera se observa la grandeza de la ciudad y mientras más alto se llega el trazado urbano va quedando pequeño ante nuestros ojos. La cima del mirador está a unos 2.600 metros de altura y el entorno cautiva aquí se encuentra un parque pequeño con senderos de vegetación y tres balcones construidos en madera para contemplar Gualaceo y el vecino cantón de Chordeleg, también una iglesia y construcciones muy antiguas de adobe y bahareque.





Ilustración 20 Mirador de Yabrun elaboración propia

Autor: Elaboración propia 2022

Mirador El Calvario

Desde el Mirador El Calvario en las alturas de Gualaceo se puede observar una majestuosa vista a la ciudad.

Tiene una vista panorámica desde la cual se aprecia los amplios paisajes del cantón Gualaceo además de los coloridos techos de las casas.



Ilustración 21 Mirador el Calvario visitagualaceo.travel 2018

Fuente: visitagualaceo.travel 2018

CRONOGRAMA DE ACTIVIDADES

CRONOGRAMA DE ACTIVIDADES	ABRIL				MAYO				JUNIO				JULIO				AGOSTO			
	1	2	3	4	1	2	3	4	1	2	3	4	1	2	3	4	1	2	3	4
1. Tema			X																	
1.1. Título del Proyecto			X																	
1.2 Objetivos			X																	
1.3 Problemática			X																	
1.4 Procesos			X																	
1.5 Corrección de Objetivos				X																
2. Datos de los Procesos				X																
2.1 Resumen Ejecutivo				X																
2.2 Introducción														X						
2.3 Problematización								X												
2.4 Justificación								X												
2.5 Objetivos						X														
2.5.1 Realización de Fichas																		X		
2.5.2 Observación de Fichas																		X		
2.6 Avance en Procesos										X										
2.7 Fundamentación del Marco Teórico, Conceptual y Contextual														X						
2.8 Metodología															X					
2.9 Cronograma de Actividades																		X		
2.10 Resultados																			X	
2.11 Conclusiones																			X	

CONCLUSIONES

La guía turística es un documento destinado para la información de cada uno de los atractivos gastronómicos, culturales y naturales del cantón Gualaceo, cumpliendo nuestro objetivo el cual es motivar a los turistas tanto locales, nacionales y extranjeros a conocer y vivenciar actividades en este cantón de la provincia del Azuay.

Con la investigación actualizada que hemos desarrollado en el MINTUR nos damos cuenta que tiene material extenso con un conocimiento amplio en el sector turístico para la construcción de nueva información que servirá como instrumento de promoción y gestión turística en beneficio al turismo de Gualaceo.

RECOMENDACIONES

Al concluir este proyecto las recomendaciones que podemos agregar son:

Recomendamos a dueños de páginas web sobre las comunidades o ciudades tratar siempre de mantener actualizado, ya que al momento de realizar la investigación no se encuentra de manera completa información sobre los atractivos turísticos.

Al desarrollarse una guía turística el objetivo que queremos con este proyecto es para que los turistas de todo el mundo se animen a conocer pero también la recomendación que les brindemos es que lo hagan pero siempre siguiendo los reglamentos de seguridad tanto de turistas como también de los que brindan los servicios turísticos recordemos que aun esta la enfermedad que ha afectado desde ya hace un año y aun no se ha terminado y tenemos que cuidarnos.

BIBLIOGRAFÍA – WEBGRAFÍA

Según las normas APA (American Psychological Association) 2019

Aguilar, M. (2012). Aprendizaje y Tecnologías de Información y Comunicación: Hacia nuevos escenarios educativos. *Revista Latinoamericana de Ciencias Sociales, Niñez y Juventud*, 10(2), 801-811.

Vota, A. M. D. G. A., Gastelú, C. A. T., & Muñoz-Repiso, A. G. V. (2011). Competencias en Tecnologías de Información y Comunicación (TIC) de los estudiantes universitarios. *Revista latina de comunicación social*, (66), 1-26.

Tetreault, D. V. (2008). Escuelas de pensamiento ecológico en las Ciencias Sociales. *Estudios sociales (Hermosillo, Son.)*, 16(32), 227-263.

https://es.wikipedia.org/wiki/Cant%C3%B3n_Gualaceo

<https://www.gualaceo.gob.ec/gualaceo/datos-geograficos/>

[https://www.ecured.cu/Cant%C3%B3n_Gualaceo_\(Ecuador\)](https://www.ecured.cu/Cant%C3%B3n_Gualaceo_(Ecuador))