



**TEMA:**

PROGRAMA DE TURISMO COMUNITARIO EN SANTA ISABEL COMUNIDAD PACCHA

**AUTORES:**

SERGIO EDUARDO BARRETO ROMERO

HENRY MARCELO FAJARDO NARANJO

**TRABAJO DE TITULACIÓN PREVIO A LA OBTENCIÓN DEL TÍTULO DE:**

**TECNÓLOGO EN TURISMO**

**TUTOR:**

• Mg. MARÍA CRISTINA VILLAVICENCIO JÁCOME

CUENCA – ECUADOR, 2022

## DERECHOS DE AUTOR

Los derechos de esta obra son irrenunciables y corresponden a su **AUTOR**, incluidos sus derechos patrimoniales. **El Instituto Tecnológico Superior Particular Sudamericano** tiene licencia gratuita e intransferible sobre esta obra para su uso no comercial de necesitar uso comercial requiere autorización de su titular.

## CARRERA DE TURISMO


### CERTIFICACIÓN DEL TUTOR

#### Aprobación del Trabajo de Titulación

---

Doy, fe que el trabajo desarrollado por el estudiante: **BARRETO ROMERO SERGIO EDUARDO**, con el título de “**TECNÓLOGO SUPERIOR EN TURISMO**”, cumple con los requisitos y méritos suficientes para ser sometido a la presentación pública y evaluación por parte del jurado examinador que se designe.

ATENTAMENTE



---

**MAGISTER MARÍA CRISTINA VILLAVICENCIO JÁCOME**

**C.I. 0103796272**

## CARRERA DE TURISMO


### CERTIFICACIÓN DEL TUTOR

#### Aprobación del Trabajo de Titulación

---

Doy, fe que el trabajo desarrollado por el estudiante: **FAJARDO NARANJO HENRY MARCELO**, con el título de “**TECNÓLOGO SUPERIOR EN TURISMO**”, cumple con los requisitos y méritos suficientes para ser sometido a la presentación pública y evaluación por parte del jurado examinador que se designe.

ATENTAMENTE



---

**MAGISTER MARÍA CRISTINA VILLAVICENCIO JÁCOME**

**C.I. 0103796272**

## DECLARACIÓN DE AUTORÍA

**Declaración** de autoría del trabajo yo, **SERGIO BARRETO ROMERO Y HENRY FAJARDO**, estudiantes del Instituto Tecnológico Superior Particular Sudamericano de la Ciudad de Cuenca - Ecuador, que cursó la Tecnología en **Turismo**, declaramos en forma libre y voluntaria que la presente investigación que versa sobre **Programa de Turismo Comunitario en Santa Isabel Comunidad Paccha** así como las expresiones vertidas en la misma, son autoría de la compareciente, quien ha realizado en base a recopilación bibliográfica, consultas de internet y consultas de campo.

En consecuencia, asumo la responsabilidad de la originalidad de la misma y el cuidado al remitirme a las fuentes bibliográficas respectivas para fundamentar el contenido expuesto.


Atentamente:



---

Sergio Barreto Romero

Cédula: 0302491436



---

Henry Fajardo

Cédula: 0107210379

## RESUMEN

El presente trabajo propone un Turismo Comunitario en Santa Isabel Comunidad Paccha en la provincia del Azuay. El turismo actualmente es un factor importante para el desarrollo de las comunidades porque es donde se realizan diferentes tipos de actividades generando a las mismas, ingresos económicos para mejorar su diario vivir.

Dentro del presente se detalla la actividad turística comunitaria dentro del Azuay teniendo en referencia al cantón Santa Isabel Comunidad Paccha para realizar la propuesta de un turismo comunitario en la misma, teniendo como objetivos hacer que los pobladores participen en recibir y educar a los turistas, y la realización de diferentes actividades en la comunidad como es la pesca deportiva, la participación de ordeñar el vacuno, observación de flora y fauna, y la vivencia de pernotar en la comunidad, Todo esto con la finalidad generar oportunidades de desarrollo sostenible en áreas rurales y más específica en las comunidades de Paccha.

La propuesta de un programa de turismo comunitario que promueva el desarrollo de la economía dando la oportunidad que sus pobladores no tomen la decisión de migrar fuera de la comunidad y del país, de esta manera crearemos nuevas oportunidades de trabajo a sus pobladores.

Con el desarrollo de esta propuesta, se pretenden crear nuevas alternativas de turismo haciendo que los turistas puedan participar en las costumbres y diario vivir de los pobladores de la comunidad, pues de esta manera también contribuyen a la difusión, promoción, y preservación de las mismas, Finalmente, se pretende reactivar la economía de los comuneros a la vez de mostrar la vivencia comunitaria a los turistas a la vez de preparar a través de capacitaciones en distintas áreas y se sientas preparados para aportar con sus comunidades, mejorando sus condiciones de vida y aportar al cuidado de flora y fauna.

**Palabras clave:** Programa, turismo, comunitaria, costumbres, preservación, flora, fauna, pobladores.

## ABSTRAC

The present work proposes a Community Based Tourism in Santa Isabel Paccha community in the province of Azuay. Tourism is currently an important factor for the development of the communities that are communities that where different types of activities are carried out, generating economic income to improve their daily economic income to improve their daily life.

Within the present study we detail the community tourism activity in Azuay with reference to the canton Santa Isabel Paccha Community to make the proposal of a community tourism in the same, having as objectives to make the villagers participate in receiving and educating tourists, and the realization of different activities in the community such as sport fishing, the participation of milking cattle, observation of flora and fauna, and the experience of staying overnight in the community, all this in order to generate opportunities for sustainable development in rural areas and more specifically in the communities of Paccha.

The proposal of a community tourism program that promotes the development of the economy giving the opportunity that its inhabitants do not take the decision to migrate outside the community and the country, in this way we will create new job opportunities for its inhabitants.

With the development of this proposal, we intend to create new tourism alternatives so that tourists can participate in the customs and daily life of the villagers of the community, because in this way also contribute to the dissemination, promotion, and preservation of the same. Finally, we intend to reactivate the economy of the villagers while showing the community experience to tourists while preparing them through training in different areas and feel prepared to contribute to their communities, improving their living conditions and contribute to the care of flora and fauna.

**Key words:** Program, tourism, community, customs, preservation.

## DEDICATORIA

Dedico este proyecto a mi madre y tíos que, con su apoyo y comprensión, me ayudaron a culminar esta etapa de crecimiento profesional, a los docentes Cristina Villavicencio y Esteban Osorio, por su aporte educativo en mi preparación, gracias por ser más que docentes fueron pilar fundamental en repartir conocimientos dentro y fuera del ámbito académico.

Sergio Eduardo Barreto Romero

Dedico este trabajo de titulación a mis padres Walter Fajardo y Silvia Naranjo a mi hermana Dayana Fajardo que siempre están apoyándome y motivándome a seguir adelante, a mis mascotas que se han quedado largas noches a mi lado.

Henry Marcelo Fajardo Naranjo

## AGRADECIMIENTO

Agradezco a Dios por bendecirme todos los días, a mi madre y tíos que, con su ayuda económica y comprensión, me ayudaron a culminar esta etapa de crecimiento profesional, a los docentes Cristina Villavicencio y Esteban Osorio, por su aporte educativo en mi preparación, gracias por ser más que docentes fueron pilar fundamental en repartir conocimientos dentro y fuera del ámbito académico.

Sergio Barreto Romero

Agradezco a mi familia por el apoyo brindado en todo el camino, a mis profesores la Mg. Cristina Villavicencio y Lic. Esteban Osorio por darnos su tiempo y compartir sus conocimientos y una mención especial a mi compañero de estudio Sergio Barreto por apoyarme y respaldarme de todas las maneras posibles para culminar mutuamente los estudios, muchas gracias a todos por el cariño y la experiencia brindada.

Henry Fajardo

## ÍNDICE

Agradecimiento.....	9
ÍNDICE.....	10
ÍNDICE DE TABLAS.....	12
ÍNDICE DE ILUSTRACIONES.....	13
INTRODUCCIÓN.....	15
Objetivos de la investigación.....	16
Objetivo General.....	16
Objetivos específicos.....	16
Preguntas de investigación.....	17
Justificación.....	19
CAPÍTULO I: PROBLEMÁTICA.....	20
CAPÍTULO II: MARCO REFERENCIAL.....	21
Marco Teórico.....	21
Marco Contextual.....	23
Marco Conceptual.....	24
CAPÍTULO III: METODOLOGÍA DE INVESTIGACIÓN.....	26
ABLA DE PROCESOS.....	29
CAPÍTULO V: PROPUESTA DE INVESTIGACIÓN.....	33
Proceso 1: Realizar una investigación de la Comunidad Paccha.....	33
Proceso 2: Extraer datos y características importantes de la comunidad de Paccha.....	35
Proceso 3: Leer y analizar tesis sobre el turismo comunitario en Ecuador.....	36
Proceso 4 Clasificar la información de acuerdo a su importancia.....	37
Proceso 5 Realizar Fichas de la Comunidad Paccha.....	42
Proceso 6: Interpretar la información conforme a los resultados de la entrevista.....	66

Proceso 7: Verificar Necesidades y Recursos de la Comunidad Paccha .....	68
Recursos de la comunidad:.....	69
Proceso 8: Establecer costos y presupuestos para un desarrollo sostenible. ....	71
Proceso 9: Determinar el programa de turismo comunitario a desarrollar en la Comunidad de Paccha.	72
programa de turismo comunitario.....	72
MARCO DE CRONOGRAMA.....	74
Proceso 10: Socializar el programa de Turismo comunitario en la Comunidad de Paccha.....	75
CONCLUSIONES.....	77
RECOMENDACIONES.....	78
A nivel institucional .....	78
A nivel técnico.....	78
Anexos.....	79
Bibliografía.....	86

## ÍNDICE DE TABLAS

tabla1.	TABLA DE PROCESOS.....	29
tabla2.	Procesos.....	30
tabla3.	RECURSOS DE LA COMUNIDAD.....	69
tabla4.	Cuadro de Costo.....	71
tabla5.	Cronograma de actividades fuente: autoría propia 2022.....	74

## ÍNDICE DE ILUSTRACIONES

Ilustración1. ....	34
Ilustración2. ....	35
Ilustración3. ....	36
Fuente: (Priscila Del Carmen E., 2021) .....	36
Ilustración4. ....	37
Ilustración5. ....	38
Ilustración6. ....	38
Ilustración7. ....	39
Ilustración8. ....	39
Ilustración9. ....	40
Ilustración10. ....	40
Ilustración11. ....	41
Ilustración12. ....	41
Ilustración13. ....	67
Ilustración14. ....	67
Ilustración15. ....	68
Ilustración16. ....	76
Ilustración17. ....	76
Ilustración18. ....	79
Ilustración19. ....	79
Ilustración20. ....	80
Ilustración21. ....	80
(sendero para la comunidad Paccha observación de flora y fauna) .....	80
Ilustración22. ....	81
Ilustración23. ....	81
Ilustración24. ....	82

Ilustración25. ....	82
Ilustración26. ....	82
Ilustración27. ....	83
Ilustración28. ....	83
Ilustración29. ....	84
Ilustración30. ....	84
Ilustración31. ....	85
Ilustración32. ....	85

## INTRODUCCIÓN

El Turismo es uno de las actividades que más ayudan en la economía al país, tiene la capacidad de generar plazas de trabajo a las personas, razón por la cual se la considera como fuente de desarrollo para diferentes sectores de uso turístico.

De esta manera el turismo comunitario genera beneficios a las comunidades gestionadas directamente por sus pobladores mediante el uso del tiempo y el espacio, las formas de organizar el trabajo, los medios de comunicación y tecnologías para desarrollar actividades como el agroturismo y ecoturismo dependiendo de cada comunidad por lo que de esta manera se tendrá una protección del medio ambiente, una rentabilidad económica y una participación social obteniendo una conservación ambiental.

La presente investigación está orientada hacia el turismo comunitario como una fuente de ingresos económicos para la comunidad de Paccha que posee una gran diversidad de atractivos naturales y culturales dando origen a una participación por parte de sus pobladores para desarrollar un turismo sustentable.

Por medio de la investigación se pretende dar a conocer la comunidad Paccha de esta manera elaborar estrategias para el desarrollo de un programa comunitario, dando consigo la participación de la población local para el uso adecuado de sus atractivos naturales,

## OBJETIVOS DE LA INVESTIGACIÓN

### OBJETIVO GENERAL

Realizar un Programa de Turismo Comunitario en la Comunidad Paccha Cantón Santa Isabel para resaltar su riqueza Natural.

### OBJETIVOS ESPECÍFICOS

- Levantar la información de acuerdo a los recursos o elementos respecto a lo natural y cultural de la Comunidad de Paccha
- Seleccionar los sectores adecuados para el desarrollo de turismo comunitario en Paccha.
- Ejecutar el programa de turismo comunitario en la comunidad de Paccha.

## Preguntas de investigación

**El turismo comunitario es de gran ayuda al momento de realizar un programa turístico donde se puede dar el apoyo a los pobladores locales para que compartan las actividades que realizan cada día con los turistas ¿De qué manera se puede incentivar a las comunidades a realizar turismo comunitario?**

Mediante una capacitación a la comunidad donde puedan desarrollar sus labores diarias con una explicación o una interacción con los turistas que visitan el lugar dando origen a un turismo participativo, logrando la convivencia con el visitante dando a conocer sus costumbres que son llamativas para los extranjeros.

**En la actualidad el turismo permite ingresos económicos al país y los lugares a los que se visitan. ¿Cómo está siendo manejado por las autoridades competentes en Santa Isabel?**

En la actualidad no existen buenas gestiones con respecto al turismo en Santa Isabel, no hay una infraestructura adecuada (carreteras sin mantenimiento), este cantón cuenta con varios atractivos donde se pueden desarrollar planes turísticos como uno de ellos es el turismo comunitario, pero no hay apoyo por parte de las autoridades para ser gestionadas y desarrollar un turismo sostenible.

**La realidad actual que vive el Ecuador a causa de no promocionar un turismo comunitario se ha visto afectado en la economía de las comunidades ¿Cómo se podría implementar el turismo comunitario en Paccha?**

La manera que se puede implementar un turismo comunitario en la Comunidad de Paccha podrá ser mediante una promoción ya sea por redes sociales, también con la ayuda de las autoridades de Santa Isabel de manera que se pueda fomentar y distribuir, al igual promocionar el turismo comunitario en Paccha, en la actualidad es lo más adecuado para dar a conocer una zona turística, los folletos pueden ser importantes ya que de esta manera los turistas tienen conocimientos acerca del turismo comunitario para poder incentivarlos a convivir con la naturaleza y tener la oportunidad de aprender las costumbres, la forma de vida de los ciudadanos a diario.

**¿La tecnología es una herramienta de gran utilidad para transmitir información, es un apoyo de promoción para ahorrar en folletos publicitarios en el turismo comunitario en Paccha?**

La tecnología es una herramienta fundamental hoy en día por lo tanto por medio de ella se trasmite la publicidad a gran escala o masiva y de esa manera se ahorra en la promoción física, otra ventaja es que se llega a más turistas de forma práctica y ágil, también en lo económico es una ventaja disminuyendo de forma significativa el uso de dinero y por esos mismos beneficios una promoción de un turismo comunitario a través de redes sociales sería la mejor opción de esta manera se llega a más turistas para que conozcan lo que es vivir el tipo de turismo comunitario.

**¿Cómo contribuirá el turismo comunitario en la comunidad de Paccha para un desarrollo turístico sostenible?**

La manera de contribuir a la comunidad de Paccha es que al realizar un programa de turismo comunitario los ingresos puedan quedarse para el mejoramiento en la comunidad, de esta manera los pobladores no migran por falta de recursos económicos, al desarrollarse el programa conjuntamente con alojamiento, transporte, alimentación se lograra la preservación del lugar atrayendo consigo un desarrollo sostenible.

## JUSTIFICACIÓN

El turismo comunitario, definido como toda actividad turística solidaria que permite la participación activa de la comunidad desde una perspectiva intercultural y el manejo adecuado del patrimonio cultural, basado en un principio de equidad en la distribución de los beneficios locales, se ha convertido desde los años ochenta en una actividad estratégica para muchas comunidades rurales e indígenas del Ecuador. Sin embargo, pareciera que este proceso que comenzó hace más de treinta años, presenta hoy una marcada desaceleración y no pocos desencuentros. El objetivo de la presente investigación es analizar quiénes son y qué papel desempeñan los principales actores del Turismo Comunitario en Ecuador, el marco legal vigente, y poder dar una respuesta sobre los factores limitantes, que obstaculizan el despegue de esta actividad, nacida en el propio seno de las comunidades indígenas. (Carlos García Palacios, 2016)

El turismo comunitario da a conocer la convivencia de las comunidades rurales con ello se puede dar comienzo a una actividad turística dónde implica crecimiento económico y cultural, sumando a esto la experiencia y el diario vivir de la población local, esto es llamativo para los turistas extranjeros ya que pueden compartir una experiencia cultural con las comunidades que se encuentran en el Ecuador.

La comunidad de Paccha se encuentra ubicada a 45 minutos del Cantón Santa Isabel, se puede llegar mediante un transporte de camionetas públicas que prestan los servicios a sus habitantes, los pobladores del lugar se dedican a la siembra de verduras para luego comercializar los productos obtenidos para tener un ingreso y poder subsistir a su familia, también se dedican a la crianza de animales para luego comercializarlos, de igual manera a la venta de leche y sus derivados como lo es el queso, quesillo y a la venta de flores que obtienen de plantas naturales.

Mediante el desarrollo de un programa turístico conjuntamente con los habitantes del lugar se pueden desarrollar varios proyectos y dar un impulso económico para lograr una estabilidad turística sostenible y preservar esta zona que nos presenta la flora y fauna, también la vida diaria de sus pobladores y tradiciones que se mantienen en el lugar.

## CAPÍTULO I: PROBLEMÁTICA

A lo largo de los años en las comunidades pertenecientes al Cantón Santa Isabel se observa unas zonas afectadas por el abandono de sus pobladores, los cuales los obligados a migrar en búsqueda de un mejor futuro para sus familias, estas comunidades se encuentran en zonas alejadas y con un difícil acceso los gobiernos encargados no presentan ayuda económica para un desarrollo sustentable, esto conlleva a varios factores negativos que se han visto reflejados en la infraestructura, pérdida de las tradiciones ocasionando una aculturación, en la zona se pueden realizar varios proyectos turísticos, pero ideas, programas y tampoco existen propuestas de los pobladores locales para un desarrollo llevadero para una resaltar estas comunidades.

La comunidad de Paccha no cuenta con ayuda económica por parte de sus autoridades GAD, en los servicios básicos, agua potable, luz eléctrica son limitados en especial el difícil acceso como la infraestructura (carreteras, caminos, senderos), trayendo consigo puntos negativos para un desarrollo adecuado esto no solo afecta a Paccha sino también a las comunidades cercanas donde la pobreza se presencia, el desarrollo es muy lento en comparación a las más cercanas a Santa Isabel.

La comunidad de Paccha goza de varios atractivos naturales, pero por desconocimiento de sus habitantes y falta de promoción turística no se aprovecha como se quiere todos los recursos, antes, durante y después de la pandemia las personas comenzaron abandonar su lugar de origen por falta de ingresos, emigraron al extranjero, ocasionan un abandono de Paccha por lo que la comunidad queda con menos habitantes cada año y de esta manera se desaprovecha un destino turístico que puede ser atractivo por los turistas, para que puedan vivir la experiencia de cómo es un tour de convivencia comunitaria.

## CAPÍTULO II: MARCO REFERENCIAL

### Marco Teórico

**Tema:** Turismo rural comunitario como alternativa de desarrollo económico en el sector de Suykutambo – Espinar 2019

#### Resumen

Según (CHALLCO, 2019) El presente trabajo de investigación se realiza por que las personas que viven en la zona del cañón de Suykutambo juntamente con sus comunidades están limitados a ciertas actividades económicas, por lo cual no aprovechan el valor que les puede aportar el turismo rural comunitario a sus ingresos y el aprovechamiento de los recursos naturales y culturales que poseen para poder sacarle el máximo potencial a lo ya mencionado anterior mente y de que diversifiquen sus opciones económicas esto permitirá una mayor satisfacción económica y calidad de vida. La principal relevancia social del presente trabajo de investigación, es que contribuya a las comunidades del cañón de Suykutambo tanto en lo económico como en lo social usar los recursos disponibles para la satisfacción de los comuneros y poder romper el estigma de que ellos no solo pueden vivir de la minería local.

**Tema:** El turismo comunitario como una alternativa de la dinamización de la economía popular y solidaria

#### Resumen

Según (Gallegos, 2016) El presente trabajo de investigación “El Turismo Comunitario como una alternativa de la dinamización de la Economía Popular y Solidaria” tiene como objetivo el de identificar y analizar los elementos de la actividad turística que realizan las comunidades de la Provincia de Chimborazo y su relación con los fundamentos de la economía popular y solidaria, así como los elementos que permitan dinamizar el desarrollo local de las comunidades. Turismo comunitario y Economía Popular y Solidaria son los elementos claves de investigación, fundamentados en conceptos que marcan el ámbito de alcance de esta investigación, enfocada a lo comunitario desde una perspectiva social y solidaria, aplicada a actividades económicas y productivas bajo un principio de equidad en la distribución de los beneficios locales para alcanzar una sociedad más igualitaria y justa hacia el logro de una vida digna en convivencia y racionalidad

**Tema:** Turismo Comunitario: “Programa De Turismo Comunitario Que Promueva El Desarrollo De La Economía Popular Y Solidaria En Las Comunidades De La Parroquia Baños, Cantón Cuenca, Provincia Del Azuay.

**Resumen:**

Según (PRISCILA DEL CARMEN ESPINOZA BUESTÁN, 2021) El presente trabajo propone un modelo de gestión de turismo comunitario, orientado hacia el desarrollo sostenible de las comunidades pertenecientes a la parroquia Baños del cantón Cuenca, provincia del Azuay. El turismo el día de hoy es un factor importante para el desarrollo de las comunidades que se prestan para realizar cierto tipo de actividades, generando a las mismas, ingresos económicos para mejorar su calidad de vida. Especialmente en los sectores rurales se nota el apoyo de empresas privadas, del sector público y en otros casos la ayuda de ONG.

Dentro del presente se detalla la actividad turística comunitaria dentro del Azuay, teniendo como referencia a la ciudad de Cuenca y su desarrollo turístico rural, para luego analizar la situación de la propuesta, la misma que tiene como objetivo incentivar a los pobladores a participar en las actividades turísticas de la parroquia, incrementar la conciencia turística y ambiental, así como también colocar a estas comunidades como potencial destino turístico. Todo esto con la finalidad generar oportunidades de desarrollo sostenible en áreas rurales de la provincia del Azuay y más específica en las comunidades rurales de la parroquia Baños.

## MARCO CONTEXTUAL

El desarrollo de este proyecto está basado en la investigación de la comunidad Paccha donde se ejecutara un programa turístico, misma que se encuentra en el cantón Santa Isabel provincia del Azuay ciudad Cuenca, el proyecto se basa en la realización de un tour con itinerario hacia la comunidad de Paccha, en donde se puede observar variedad de flora y fauna como la convivencia con los pobladores de la zona, el atractivo turístico principales es la cascada cuyo nombre es Paccha que significa cascada de ahí su nombre de la comunidad, la movilización para llegar se puede realizar en auto o también a pie en modo de senderismo para la observación de especies y flora.

Hoy en día la comunidad se ve afectada ya que los ingresos económicos no son lo suficientemente amplio para su diario vivir ocasionando que los pobladores de la comunidad se vean obligados a migrar es ocasiona que se queden pocos pobladores y así no se aprovecha de buena manera un lugar que aplica para un turismo responsable de convivencia comunitaria, en cuanto a los municipios que sería en este caso de Santa Isabel lo tienen casi en el abandono por lo que ocasiona que su comunidad no sea tan promocionada y de esta forma no hay visitantes que puedan conocer y aprovechar este hermoso lugar potencialmente turístico .

La decisión de promocionar y ejecutar un programa turístico en la Comunidad Paccha se da a que es un lugar rico en flora y fauna.

## MARCO CONCEPTUAL

### **Promocionar:**

Se presenta un trabajo teórico cuyo objetivo es analizar la relación entre la capacidad de experimentar emociones positivas y el proceso de resiliencia en la infancia. (Greco, 2007)

### **Agroturismo:**

El agroturismo es considerado como un aporte muy significativo en la economía de los sectores agrarias, obteniendo en su área, valorar los elementos culturales que la resaltan, siendo aquella su estilo de vida, manera y herramientas de trabajo, sean estos conservadores o del pasado, entre otros puntos de vistas sean estos de carácter social y ambiental que se pueden conseguir. (Rivera Lamilla, 2022)

### **Infraestructura:**

En el latín es donde podemos establecer que se encuentra el origen etimológico del término infraestructura que ahora nos ocupa. En concreto, es el resultado de la suma de los siguientes componentes léxicos: -El prefijo “infra-”, que es equivalente a “debajo el elemento “structus”, que puede traducirse como “amontonado” o “construido” y que deriva del verbo “struere”, que es sinónimo de “juntar”. (Merino, 2018)

### **Sostenible:**

El adjetivo sostenible refiere a algo que está en condiciones de conservarse o reproducirse por sus propias características, sin necesidad de intervención o apoyo externo. El término puede aplicarse sobre diversas cuestiones: métodos productivos, procesos económicos, etc. (Gardey., 2021)

### **Aculturación:**

Es el nombre que recibe un proceso que implica la recepción y asimilación de elementos culturales de un grupo humano por parte de otro. (Porto., 2008)

### **Emigración:**

La noción de emigración, procedente del vocablo latino emigratio, alude al acto y la consecuencia de emigrar: alejarse del lugar de origen o residencia para afincarse en otro diferente. Los seres humanos suelen emigrar a distintos puntos de su propio país o del extranjero para mejorar sus

condiciones de vida; ciertos animales, para adecuarse a las necesidades de reproducción o de alimentación. (Gardey., definicion.de, 2017)

### **Patrimonio:**

Patrimonio procede del latín patrimonium y hace mención al conjunto de bienes que pertenecen a una persona, ya sea natural o jurídica. La noción suele utilizarse para nombrar a lo que es susceptible de estimación económica, aunque también puede usarse de manera simbólica. En un sentido económico, el patrimonio de una persona o empresa (Gardey, 2010)

### **Intangible:**

Lo que no puede o no debe tocarse recibe el calificativo de intangible. Este adjetivo tiene diversos usos de acuerdo al contexto. (Gardey., definicion.de, 2018)

### **Excursiones:**

Es una actividad lúdica que se realiza generalmente en el campo. Puede practicarse individualmente, pero lo más habitual es que un grupo de personas se reúnan para caminar por un paraje natural. Su duración es variable, aunque generalmente no es superior a una jornada. (J., 2014)

### **Interrogante:**

Es aquello que interroga, es decir, que pregunta o inquiera. Un interrogante, por lo tanto, puede ser una cuestión no aclarada, un asunto dudoso o, simplemente, una pregunta. (Merino, Definicion.de, 2011)

## CAPÍTULO III: METODOLOGÍA DE INVESTIGACIÓN

### **Método Descriptivo:**

El método descriptivo es uno de los métodos que se usan en investigaciones para la evaluación de algunas características de una población. (ESPADA, 2021)

Aplicación: Se planteará una serie de preguntas en la cual se procederá a investigar las razones, la problemática para poder describir cada objetivo.

### **Método Deductivo:**

El método deductivo es una estrategia de razonamiento empleada para deducir conclusiones lógicas a partir de una serie de premisas o principios. (Significados.com., 2022)

Aplicación: La recopilación de información mediante páginas, sitios web serán utilizadas para analizar la problemática del lugar y así encontrar una solución acorde al tema del proyecto.

### **Método Cualitativo:**

El método cualitativo es una forma de investigación que se basa en el lenguaje y engloba toda la lingüística que se suele usar en las ciencias sociales. Como técnicas para realizar estudios se utilizan entrevistas abiertas, observaciones de los sujetos y grupos de discusión; mientras que por el contrario el método cuantitativo recurre a todo tipo de encuestas y experimentos. (Sanz, 2017)

Aplicación: Mediante el levantamiento de información sobre el cuidado ambiental se realizará la explicación sobre cómo aplicarlo en el lugar turístico.

### **Método Cuantitativo:**

La investigación cualitativa, conocida también con el nombre de metodología cualitativa, es un método de estudio que se propone evaluar, ponderar e interpretar información obtenida a través de recursos como entrevistas, conversaciones, registros, memorias, entre otros, con el propósito de indagar en su significado profundo. (significados.com/investigacion-cualitativa/, 2021)

Aplicación: Se realizarán encuestas para poder analizar la información de Machu Picchu y así poder ayudar a mejorar el destino turístico mediante charlas y brindarles información antes de la visita del lugar.

### **Método Inductivo:**

El método inductivo o inductivismo es aquel método científico que obtiene conclusiones generales a partir de premisas particulares. Se trata del método científico más usual, en el que pueden distinguirse cuatro pasos esenciales: la observación de los hechos para su registro; la clasificación y el estudio de estos hechos; la derivación inductiva que parte de los hechos y permite llegar a una generalización; y la contrastación. (porto, 2008)

Aplicación: Brindar información verídica del análisis de esta manera recopilar las conclusiones de los resultados obtenidos.

### **Método Explicativo:**

son aquellos trabajos donde muestra preocupación, se centra en determinar los orígenes o las causas de un determinado conjunto de fenómenos, donde el objetivo es conocer por que suceden ciertos hechos atrás ves de la delimitación de las relaciones causales existentes o, al menos, de las condiciones en que ellas producen. Este es el tipo de investigación que más profundiza nuestro conocimiento de la realidad, porque nos explica la razón, el porqué de las cosas, y es por lo tanto más complejo y delicado pues el riesgo de cometer errores aumenta considerablemente. (Flores, 2013)

Aplicación: Se explicará sobre como la contaminación ha venido afectando a la Comunidad de Paccha, y que medidas se han tomado.

## Enfoque de investigación

Turismo Comunitario

## Tipo de investigación

**Observacional:** Los estudios observacionales corresponden a diseños de investigación cuyo objetivo es “la observación y registro” de acontecimientos sin intervenir en el curso natural de estos.

## Corte de la investigación

**Método Inductivo:** es una forma de razonamiento para llegar a conclusiones que empieza desde lo más específico y va hasta las generalizaciones y teorías más amplias. Se comienza con unas observaciones y medidas específicas para llegar a unas conclusiones generales. (Gonzales, 2020)

## Instrumentos y técnicas para el levantamiento de la información

Para la elaboración de esta tesis vamos a recurrir de las siguientes técnicas donde cada una de ellas nos permite tener más conocimiento sobre la información de la comunidad Paccha estas son:

**Entrevista:** a los pobladores de la comunidad Paccha ya que ellos al ser oriundos de la zona conocen la historia, festividades, cultura, tradiciones entre otras.

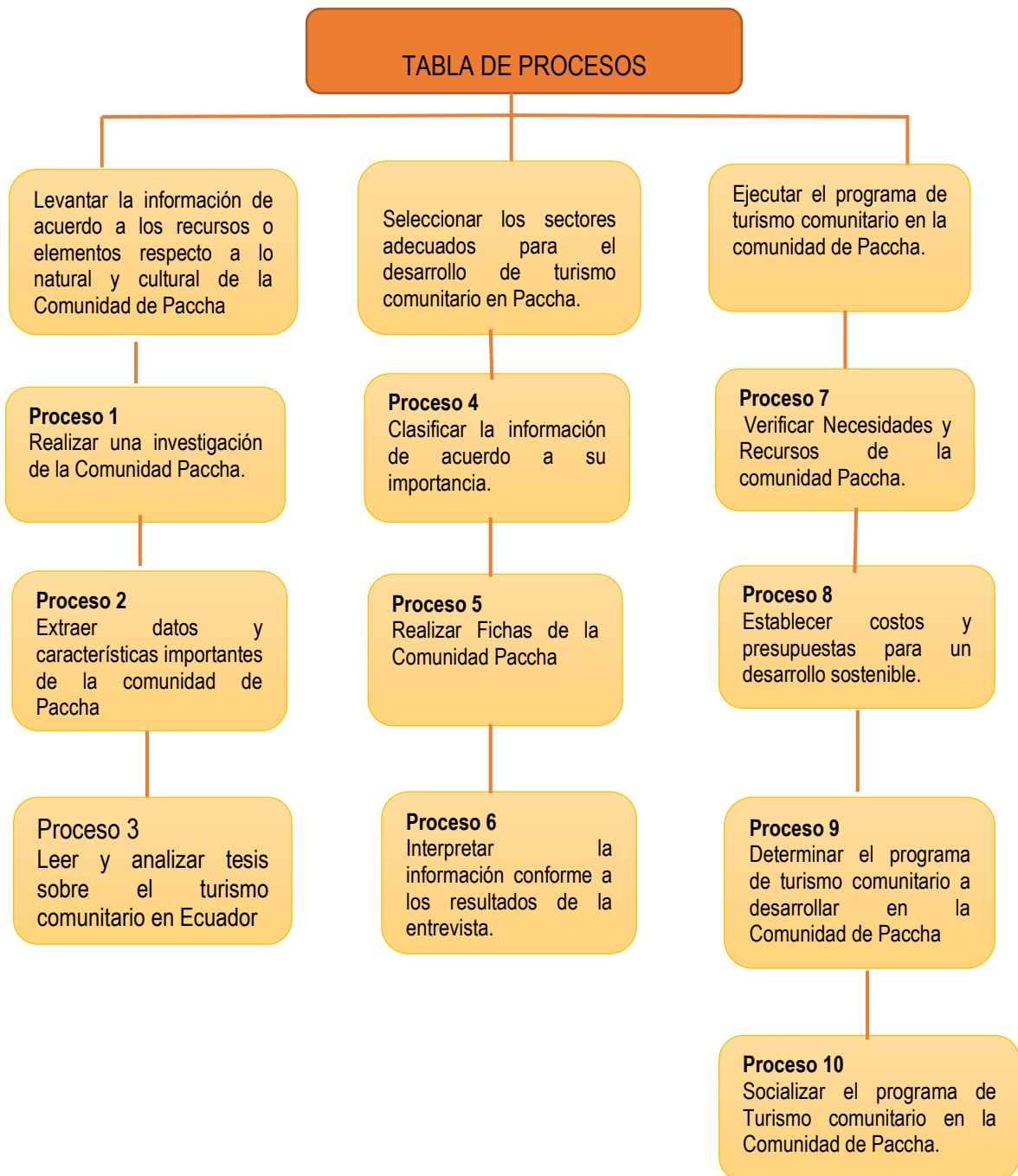
Google académico: para clasificar de mejor manera la información que se encuentre en ella en donde podemos investigar de manera más precisa

Tesis: enfocarnos en tesis de otros autores donde podamos guiarnos en procesos afiches y la información de turismo comunitario.

Videos: los videos podemos guiarnos en la plataforma de YouTube para clasificar los atractivos e historia de manera más factible.

## TABLA DE PROCESOS

tabla1. TABLA DE PROCESOS



Fuente: autoria propia año 2022

**tabla2. Procesos**

**Levantar la información de acuerdo a los recursos o elementos respecto a lo natural y cultural de la Comunidad de Paccha.**

Realizar una investigación de la Comunidad Paccha.	Mediante la visita a la comunidad de Paccha se podrá recopilar la información.
Extraer datos y características importantes de la comunidad de Paccha.	Con la población local se realizarán preguntas acerca del manejo y desarrollo de la comunidad.
Leer y analizar tesis sobre el turismo comunitario en Ecuador	Mediante las tesis relacionadas al turismo comunitario se tendrá una mejor perspectiva de cómo se podría llegar a manejarlo para desarrollar un programa de turismo comunitario.
<b>Seleccionar los sectores adecuados para el desarrollo de turismo comunitario en Paccha.</b>	
Clasificar la información de acuerdo a su importancia.	La información obtenida se colocará de acuerdo a su importancia que se desarrolla dentro de la comunidad de Paccha.
Realizar Fichas de la Comunidad Paccha	Los atractivos dentro de la comunidad se colocarán en Fichas técnicas.
Interpretar la información conforme a los resultados de la entrevista.	Mediante un análisis de las entrevistas lograremos interpretar de mejor manera la comunidad de Paccha.
<b>Ejecutar el programa de turismo comunitario en la comunidad de Paccha.</b>	

Verificar Necesidades y Recursos de la comunidad Paccha.	Mediante la vista se podrá observar los recursos que poseen la comunidad y las necesidades de sus pobladores.
Establecer costos y presupuestos para un desarrollo sostenible.	Se desarrollará una tabla de costos para el desarrollo del Turismo Comunitario en la Comunidad de Paccha.
Determinar el programa de turismo comunitario a desarrollar en la Comunidad de Paccha.	Se realizará un itinerario de acorde a lo que se desarrollará para una visita de los turistas.
Socializar el programa de Turismo comunitario en la Comunidad de Paccha.	Se participará activamente con la comunidad local para desarrollar estrategias, donde pueda existir una convivencia con los visitantes.

Fuente: autoría propia año 2022

## CAPÍTULO IV: ANÁLISIS E INTERPRETACIÓN DE LOS RESULTADOS

El presente trabajo de investigación es programa de turismo comunitario en el cantón Santa Isabel Comunidad Paccha, perteneciente a la provincia de Azuay en el cual se plantea expandir los atractivos de la comunidad Paccha resaltando los atractivos turísticos de la zona sumado a la experiencia de convivencia con la comunidad, promocionar el programa de manera que se dé a conocer el cantón Santa Isabel por parte de las autoridades y GAD, para dar a conocer a los turistas una experiencia de conocimientos y forma de vida diferente a la de la ciudad que junto su clima se destaca para realizar varias actividades al aire libre convirtiéndose en un espacio atractivo para para realizar deportes y aventuras conocer flora y fauna para las personas que les agrada la biodiversidad.

Para lograr la información presente se tuvo que realizar por medias páginas web confiables, para así recopilar toda la información pertinente y estrategias para el desarrollo de esta tesis.

La población local participara activamente como guías dando a conocer Paccha de manera positiva utilizando herramientas informáticas y tecnológicas reforzando las enseñanzas, la manera digital hoy en día es fundamental por ello dará a conocer por medio de redes sociales para que simplemente se descarguen toda la información del programa turístico. La manera de lograr difundir el programa turístico y convivencia de la comunidad Paccha ha sido de forma actual y más conocidas por medios de redes digitales donde los turistas con la mayor parte cuentan con un celular o cámaras digitales, entre otros.

## CAPÍTULO V: PROPUESTA DE INVESTIGACIÓN

### Proceso 1: Realizar una investigación de la Comunidad Paccha.

Santa Isabel es un próspero cantón ubicado en la parte occidental de la provincia del Azuay, en la cuenca alta y media del río Jubones. Su privilegiada ubicación geográfica, en medio del valle de Yunguilla (famoso por su inusual belleza y agradable clima templado) ha hecho que este sea uno de los lugares más idóneos para el descanso y la aventura en el sur del Ecuador.

Son muchos los encantos que atraen al turismo a esta zona. Entre los atractivos de tipo natural, se encuentran maravillosos miradores y numerosos lagos y cascadas a lo largo y ancho del fértil valle de Yunguilla. La producción agrícola es aquí muy abundante, pudiendo encontrarse extensos cultivos de cebolla, tomate, pimiento, papas, yuca, ají picante, camote, maíz, vainita, hortalizas, caña de azúcar, y frutas de muchos tipos.

El clima de Santa Isabel ha sido catalogado por muchos como uno de los mejores del Ecuador. Esta es la razón por la que en la zona se pueden encontrar muchísimas fincas vacacionales y hosterías para todos los presupuestos. Además, con la asesoría de una operadora de turismo certificada, es posible realizar excursiones y actividades de aventura en lugares como el desierto del Jubones (ubicado a pocos kilómetros del valle), el bosque petrificado de San Pedro o la ciudad de piedra de Carachulla, fantástico espacio en el que se pueden encontrar grandes formaciones rocosas, algunas de las cuales, se piensa, fueron labradas por los cañaris para otorgarles sugestivas formas de humanos y animales.

Los atractivos de tipo cultural son también parte de la oferta de este cantón. Entre ellos, se encuentran las pintorescas parroquias que rodean a Santa Isabel, en muchas de las cuales, existen tradiciones como fiestas religiosas de gran riqueza costumbrista y exquisita gastronomía típica. Entre las parroquias más visitadas están Abdón Calderón, Shaglli y Cañaribamba.

Punto aparte merece la deliciosa y variada gastronomía típica de Santa Isabel, con exquisitos platos tradicionales como las cascaritas (piel de cerdo asada), caldo de bolas, seco de chivo, sancocho, cuy, tamales y humitas. Además, son muy populares las moliendas, en donde se extrae el rico jugo de la caña para preparar el famoso “mapanagua” con trago de punta (licor de caña de azúcar de gran pureza que se produce en la región). (Turismo, 2021)

La comunidad de Paccha se encuentra ubicada en el Cantón Santa Isabel, el tiempo estimado desde Santa Isabel es de 45 minutos en el cual se puede llegar en carro ya sea propio o alquilado,

posee una gran biodiversidad ya que se encuentra ubicado entre las montañas donde se puede escuchar el canto de las aves, observar una cascada y los ríos provenientes de la cascada, es un lugar que cuenta con la posibilidad de brindar una experiencia única a los turistas donde además de disfrutar el paisaje se puede convivir con la población local, formando parte de la vida diría y participando de las actividades que realizan día a día.

### **Ilustración1.**



Fuente: autoría propia año 2022

## Proceso 2: Extraer datos y características importantes de la comunidad de Paccha

La Comunidad de Paccha en la actualidad está sufriendo un abandono por sus pobladores, esta comunidad forma parte de la Parroquia de Cañaribamba, a lo largo de los años las personas deciden migrar a las grandes ciudades o al extranjero para tener una mejor vida para sus familias, esto ocasiona que algunos lugares se vean afectados por el abandono y se comience a producir un impacto negativo en las comunidades, de igual manera no existe un apoyo de las autoridades para un desarrollo sostenible, como lo es el caso de la comunidad de Paccha ya que se encuentra ubicada entre montañas con un acceso regular, este lugar goza de una gran riqueza y tradiciones.

La flora y la fauna que posee este lugar es muy atractiva, los pobladores realizan la siembra de papas, cebollas, mellocos, choclos, entre otros, en fechas específicas del año para que puedan obtener una cosecha prospera y luego comercializarlos, de igual manera la extracción de leche se realiza temprano en la mañana cada día sin excepción, un porcentaje de leche es vendida y el otro porcentaje la utilizan los mismos pobladores para el consumo propio y para la realización de quesos o quesillos, que de igual manera van a ser comercializados.

### Ilustración2.



Fuente: autoría propia año 2022

### Proceso 3: Leer y analizar tesis sobre el turismo comunitario en Ecuador.

#### Ilustración3.



CARRERA DE TURISMO

**TEMA:**

"TURISMO COMUNITARIO: "PROGRAMA DE TURISMO COMUNITARIO QUE PROMUEVA EL DESARROLLO DE LA ECONOMÍA POPULAR Y SOLIDARIA EN LAS COMUNIDADES DE LA PARROQUIA BAÑOS, CANTÓN CUENCA, PROVINCIA DEL AZUAY"

**AUTORES:**

PRISCILA DEL CARMEN ESPINOZA BUESTÁN  
JENNIFER ESTEFANÍA JARAMILLO QUINDE

TRABAJO DE TITULACIÓN PREVIO A LA OBTENCIÓN DEL TÍTULO DE:  
**TECNÓLOGO EN TURISMO**

**TUTORES:**

- Ing. Adriana Lucila Ortega Echeverría
- Mg. María Cristina Villavicencio Jácome

CUENCA – ECUADOR, 2021

**Fuente: (Priscila Del Carmen E., 2021)**

Mediante el análisis de la tesis en relación al turismo comunitario es de gran importancia incentivar el turismo comunitario en las comunidades, para que así obtengan ingresos económicos y se puedan desarrollar de mejor manera, dando a conocer su historia, sus tradiciones, la gastronomía entre otros aspectos.

Por ello es adecuado analizar las factibilidades para un desarrollo de turismo comunitario en la comunidad de Paccha, para elaborar estrategias de acorde a sus atractivos, el ambiente y la implementación adecuada para el uso correcto del territorio para los turistas o visitantes locales y extranjeros.

## Proceso 4 Clasificar la información de acuerdo a su importancia

A continuación, se detallar los atractivos que existen en la comunidad de Paccha, algunos de estos lugares son atractivos naturales y otros han sido implementados por la comunidad local.

**Cascada:** Es el principal atractivo que se encuentra en la comunidad de Paccha, el agua que se encuentra ahí se ah destino para abastecer a la parroquia de Cañari bamba y al Cantón Santa Isabel ya que es un agua limpia, la cascada también da origen a ríos que se encuentran dentro de la comunidad.

### Ilustración4.



Fuente: autoría propia año 2022

**Convivencia con la Población Local:** Los turistas podrán participar activamente con la población local, participando en la siembra, cosecha, la manera en la que se extrae leche de las vacas, podrán tener conocimiento sobre los días en los que se puede realizar la siembra para obtener buenas cosechas.

Ilustración5.



Fuente: autoría propia año 2022

Ilustración6.



Fuente: autoría propia año 2022

**Senderismo:** Se podrá realizar senderismo a pie o a caballo por los campos y bosques existentes en esta comunidad, en la caminata podremos observar la flora y fauna que existe en este lugar, es muy atractivo a la vista de los turistas.

**Ilustración7.**



Fuente: autoría propia año 2022

**Ilustración8.**



Fuente: autoría propia año 2022

**Pesca Deportiva:** Actualmente la población local ha realizado piscinas para el sembrío de truchas, es un atractivo de ocio y entretenimiento donde los turistas podrán realizar de manera personal o en familia, demostrando sus habilidades para la pesca.

**Ilustración9.**



Fuente: autoría propia año 2022

Las Actividades que se realizan en la Comunidad de Paccha como son días festivos, siembra.

**Siembra:** En la comunidad de Paccha para realizar sembríos es reconocer las mejores épocas de siembra, no solo basta con conocer la manera de sembrar el cultivo sino también se necesita saber acerca del terreno, la tierra donde se procede al sembrío de los productos como el maíz, cebolla, papas, coles, entre otros, de esta menara se aprovecha la luz del sol, las temperaturas que benefician al desarrollo de cada cultivo, para obtener un producto de calidad.

**Ilustración10.**



Fuente: autoría propia año 2022

### Ilustración11.



Fuente: autoría propia año 2022



**Navidad:** La comunidad de Paccha celebra la Navidad una semana antes del 25 de Diciembre en donde se reúnen los pobladores, eligen priostes los cuales se encargan de la festividad, en ese día lo primero que realizan es una misa ya que son muy creyentes a Dios, luego de la misa agradecen a todos las personas por su participación, se realizan la entrega de los caramelos tanto a los niños como a los adultos después de eso realizan un compartir de comida, luego se realizan jugos donde participan hombres y mujeres, después hacen un baile entre todos, manteniendo viva la tradición.

### Ilustración12.



Fuente: autoría propia año 2022

## PROCESO 5 REALIZAR FICHAS DE LA COMUNIDAD PACCHA

REGISTRO DE DATOS DE LOS ATRACTIVOS TURÍSTICOS											
FICHA PARA INVENTARIO											
NOMBRE DEL ATRACTIVO: Cascada de Paccha.											
1.DATOS GENERALES											
INVESTIGADOR: Sergio Barreto, Henry Fajardo.					 <p style="text-align: center;">Fuente: Autoría Propia</p>						
SUPERVISOR EVALUADOR: Mg. Cristina Villavicencio											
PAIS DE ORIGEN: Ecuador											
FICHA: 1											
FECHA: 12/06/2022											
CATEGORÍA: Atractivo Natural											
TIPO: Atractivo Natural											
2. UBICACIÓN: Comunidad Paccha perteneciente a la Parroquia Cañaribamba, ciudad Santa Isabel. PROVINCIA: Azuay, Ecuador CONTACTO: Sr. Henry Fajardo / Propietario Telf.: 07 4081-250. Celular: 0991632237											
3. CENTROS URBANOS MÁS CERCANOS AL ATRACTIVO											
NOMBRE DEL POBLADO: Cañaribamba											
CALIDAD	VALOR INTRINSECO	4.CARACTERÍSTICAS FÍSICAS DEL ATRACTIVO TEMPERATURA: 10° a 17° DESCRIPCIÓN: Ubicado en la comunidad Paccha es un atractivo natural que tiene como fin preservar el agua proveniente de la cascada.									
APOYO	Se pueden realizar actividades como: fotografía, caminata, avistamiento de flora y fauna.	5.USOS (SIMBOLISMO)				6.ESTADO DE CONSERVACIÓN DEL ATRACTIVO					
						ALTERADO <input type="checkbox"/> DETERIORO <input type="checkbox"/> EN PROCESO DE DETERIORO <input type="checkbox"/> NO ALTERADO <input checked="" type="checkbox"/> CONSERVADO <input type="checkbox"/> CAUSAS:					
APOYO	7. INFRAESTRUCTURA VIAL Y DE ACCESO										
	TIPO	SUBTIPO	ESTADO DE LAS VÍAS			TRANSPORTE	FRECUENCIAS				TEMPORALIDAD DE ACCESO
			B	R	M		DIARIA	SEMANAL	MENSUAL	EVENTUAL	DÍAS AL AÑO
	TERRESTRE	ASFALTADO				BUS (RANCHERA)					365
		LASTRADO				AUTOMÓVIL					
		EMPEDRADO				CAMINATA	x				DÍAS AL MES
		SENDERO		X		CABALLO			X		30
OBSERVACIÓN: Se puede ingresar hasta la entrada del atractivo en automóvil.											
8.RUTA DE BUSES DESDE POBLACIONES CERCANAS											
NOMBRE DE LA RUTA: Santa Isabel, Cañaribamba.											
9.INFRAESTRUCTURA BÁSICA											
AGUA											
POTABLE <input type="checkbox"/> ENTUBADA <input type="checkbox"/> TRATADA <input type="checkbox"/> DE POZO <input type="checkbox"/> NO EXISTE <input checked="" type="checkbox"/> OTROS <input type="checkbox"/>											
ENERGÍA ELÉCTRICA											
SISTEMA <input type="checkbox"/> INTERCONECTADO <input type="checkbox"/> GENERADOR <input type="checkbox"/> NO EXISTE <input checked="" type="checkbox"/> OTROS <input type="checkbox"/>											
ALCANTARILLADO											
RED PÚBLICA <input type="checkbox"/> POZO CIEGO <input type="checkbox"/> POZO SÉPTICO <input type="checkbox"/> NO EXISTE <input checked="" type="checkbox"/> OTROS <input type="checkbox"/>											

Fuente: autoría propia año 2022

REGISTRO DE DATOS DE LOS ATRACTIVOS TURÍSTICOS FICHA PARA INVENTARIO												
NOMBRE DEL ATRACTIVO: Pesca Deportiva												
1.DATOS GENERALES												
INVESTIGADOR: Sergio Barreto, Henry Fajardo.												
SUPERVISOR EVALUADOR: Mg. Cristina Villavicencio												
PAIS DE ORIGEN: Ecuador												
FICHA: 2												
FECHA: 12/06/2022												
CATEGORÍA: Atractivo Implementado TIPO: Atractivo de Entretenimiento				Fuente: Autoría Propia								
2.UBICACIÓN: Comunidad Paccha perteneciente a la Parroquia Cañaribamba, ciudad Santa Isabel. PROVINCIA: Azuay, Ecuador CONTACTO: Daniela Fajardo / Propietario Telf.: 07 4081-250. Celular: 0991632237												
3. CENTROS URBANOS MÁS CERCANOS AL ATRACTIVO												
NOMBRE DEL POBLADO: Cañaribamba												
CALIDAD	VALOR INTRINSECO	4.CARACTERÍSTICAS FÍSICAS DEL ATRACTIVO TEMPERATURA: 10° a 17° DESCRIPCIÓN: Ubicado en la comunidad Paccha es un atractivo de entretenimiento que tiene como fin preservar el agua proveniente de la cascada.										
	APOYO	Se pueden realizar actividades como: fotografía, caminata, avistamiento de flora y fauna y participar de la pesca deportiva.	5.USOS (SIMBOLISMO)			6.ESTADO DE CONSERVACIÓN DEL ATRACTIVO						
		   	<input checked="" type="checkbox"/> ALTERADO <input type="checkbox"/> DETERIORO <input type="checkbox"/> EN PROCESO DE DETERIORO <input type="checkbox"/> NO ALTERADO <input type="checkbox"/> CONSERVADO CAUSAS: Implementado por la población local.									
APOYO	7. INFRAESTRUCTURA VIAL Y DE ACCESO											
	TIPO	SUBTIPO	ESTADO DE LAS VÍAS			TRANSPORTE	FRECUENCIAS	TEMPORALIDAD DE ACCESO				
			B	R	M		DIARIA	SEMANA L	MENSUAL	EVENTUAL	DÍAS AL AÑO	
	TERRESTRE	ASFALTADO				BUS (RANCHERÍA)					365	
		LASTRADO				AUTOMÓVIL						
		EMPEDRADO				CAMINATA		X				DÍAS AL MES
		SENDERO			x	CABALLO				X		30
OBSERVACIÓN: Se puede ingresar hasta la entrada del atractivo en automóvil.												
8.RUTA DE BUSES DESDE POBLACIONES CERCANAS												
NOMBRE DE LA RUTA: Santa Isabel, Cañaribamba.												
9.INFRAESTRUCTURA BÁSICA												
AGUA POTABLE <input type="checkbox"/> ENTUBADA <input type="checkbox"/> TRATADA <input type="checkbox"/> DE POZO <input type="checkbox"/> NO EXISTE <input checked="" type="checkbox"/> OTROS <input type="checkbox"/>												
ENERGÍA ELÉCTRICA SISTEMA <input type="checkbox"/> INTERCONECTADO <input type="checkbox"/> GENERADOR <input type="checkbox"/> NO EXISTE <input checked="" type="checkbox"/> OTROS <input type="checkbox"/>												
ALCANTARILLADO RED PÚBLICA <input type="checkbox"/> POZO CIEGO <input type="checkbox"/> POZO SÉPTICO <input type="checkbox"/> NO EXISTE <input checked="" type="checkbox"/> OTROS <input type="checkbox"/>												






Fuente: autoría propia año 2022

REGISTRO DE DATOS DE LOS ATRACTIVOS TURÍSTICOS											
FICHA PARA INVENTARIO											
NOMBRE DEL ATRACTIVO: Cangrejo de Agua dulce											
1.DATOS GENERALES											
INVESTIGADOR: Sergio Barreto, Henry Fajardo.					 <p>Fuente: Autoría Propia</p>						
SUPERVISOR EVALUADOR: Mg. Cristina Villavicencio											
PAIS DE ORIGEN: Ecuador											
FICHA: 3											
FECHA: 12/06/2022											
CATEGORÍA: Atractivo Faunístico											
TIPO: Atractivo Fauna											
2.UBICACIÓN: Comunidad Paccha perteneciente a la Parroquia Cañaribamba, ciudad Santa Isabel.											
PROVINCIA: Azuay, Ecuador											
CONTACTO: Sr. Augusto Fajardo / Propietario											
Telf.: 07 4081-250. Celular: 0991632237											
3. CENTROS URBANOS MÁS CERCANOS AL ATRACTIVO											
NOMBRE DEL POBLADO: Cañaribamba											
CALIDAD	VALOR INTRINSECO		4.CARACTERÍSTICAS FÍSICAS DEL ATRACTIVO								
			TEMPERATURA: 10° a 17° DESCRIPCIÓN: Ubicado en la comunidad Paccha es un atractivo faunístico								
APOYO	Se pueden realizar actividades como: fotografía, caminata, avistamiento de flora y fauna.		5.USOS (SIMBOLISMO)				6.ESTADO DE CONSERVACIÓN DEL ATRACTIVO				
			   				ALTERADO <input type="checkbox"/> DETERIORO <input type="checkbox"/> EN PROCESO DE DETERIORO <input checked="" type="checkbox"/> NO ALTERADO <input type="checkbox"/> CONSERVADO <input type="checkbox"/> CAUSAS: Implementado por la población local.				
APOYO	7. INFRAESTRUCTURA VIAL Y DE ACCESO										
	TIPO	SUBTIPO	ESTADO DE LAS VÍAS			TRANSPORTE	FRECUENCIAS				TEMPORALIDAD DE ACCESO
			B	R	M		DIARIA	SEMANAL	MENSUAL	EVENTUAL	DÍAS AL AÑO
	TERRESTRE	ASFALTADO				BUS (RANCHERA)					365
		LASTRADO				AUTOMÓVIL					
		EMPEDRADO				CAMINATA				X	DÍAS AL MES
		SENDERO		x		CABALLO					30
OBSERVACIÓN: Se puede ingresar hasta la entrada del atractivo en automóvil.											
8.RUTA DE BUSES DESDE POBLACIONES CERCANAS											
NOMBRE DE LA RUTA: Santa Isabel, Cañaribamba.											
9.INFRAESTRUCTURA BÁSICA											
<b>AGUA</b>											
POTABLE <input type="checkbox"/> ENTUBADA <input type="checkbox"/> TRATADA <input type="checkbox"/> DE POZO <input type="checkbox"/> NO EXISTE <input checked="" type="checkbox"/> OTROS <input type="checkbox"/>											
<b>ENERGÍA ELÉCTRICA</b>											
SISTEMA <input type="checkbox"/> INTERCONECTADO <input type="checkbox"/> GENERADOR <input type="checkbox"/> NO EXISTE <input checked="" type="checkbox"/> OTROS <input type="checkbox"/>											
<b>ALCANTARILLADO</b>											
RED PÚBLICA <input type="checkbox"/> POZO CIEGO <input type="checkbox"/> POZO SÉPTICO <input type="checkbox"/> NO EXISTE <input checked="" type="checkbox"/> OTROS <input type="checkbox"/>											

Fuente: autoría propia año 2022

REGISTRO DE DATOS DE LOS ATRACTIVOS TURÍSTICOS											
FICHA PARA INVENTARIO											
NOMBRE DEL ATRACTIVO: Cabaña											
1.DATOS GENERALES											
INVESTIGADOR: Sergio Barreto, Henry Fajardo.					 <p>Fuente: Autoría Propia</p>						
SUPERVISOR EVALUADOR: Mg. Cristina Villavicencio											
PAIS DE ORIGEN: Ecuador											
FICHA: 4											
FECHA: 12/06/2022											
CATEGORÍA: Cabaña											
TIPO: Hospedaje											
2.UBICACIÓN: Comunidad Paccha perteneciente a la Parroquia Cañaribamba, ciudad Santa Isabel.											
PROVINCIA: Azuay, Ecuador											
CONTACTO: Daniela Fajardo / Propietario											
Telf.: 07 4081-250. Celular: 0993740801											
3. CENTROS URBANOS MÁS CERCANOS AL ATRACTIVO											
NOMBRE DEL POBLADO: Cañaribamba											
CALIDAD	VALOR INTRINSECO		4.CARACTERÍSTICAS FÍSICAS DEL ATRACTIVO								
			TEMPERATURA: 10° a 17° DESCRIPCIÓN: Ubicado en la comunidad Paccha es un atractivo natural que tiene como fin preservar el agua proveniente de la cascada.								
APOYO	Se pueden realizar actividades como: fotografía, caminata, avistamiento de flora y fauna y hospedaje		5.USOS (SIMBOLISMO)				6. ESTADO DE CONSERVACIÓN DEL ATRACTIVO				
							ALTERADO <input checked="" type="checkbox"/> DETERIORO <input type="checkbox"/> EN PROCESO DE DETERIORO <input type="checkbox"/> NO ALTERADO <input type="checkbox"/> CONSERVADO <input type="checkbox"/> CAUSAS: Implementado por la población local.				
APOYO	7. INFRAESTRUCTURA VIAL Y DE ACCESO										
	TIPO	SUBTIPO	ESTADO DE LAS VÍAS			TRANSPORTE	FRECUENCIAS				TEMPORALIDAD DE ACCESO
			B	R	M		DIARIA	SEMANAL	MENSUAL	EVENTUAL	DÍAS AL AÑO
	TERRESTRE	ASFALTADO					BUS (RANCHERA)				365
		LASTRADO		x			AUTOMÓVIL	x			
EMPEDRADO						4X4				DÍAS AL MES	
	SENDERO					CABALLO		x		30	
OBSERVACIÓN: Se puede ingresar hasta la entrada del atractivo en automóvil.											
8.RUTA DE BUSES DESDE POBLACIONES CERCANAS											
NOMBRE DE LA RUTA: Santa Isabel, Cañaribamba.											
9.INFRAESTRUCTURA BÁSICA											
<b>AGUA</b>											
POTABLE <input checked="" type="checkbox"/> ENTUBADA <input type="checkbox"/> TRATADA <input type="checkbox"/> DE POZO <input type="checkbox"/> NO EXISTE <input type="checkbox"/> OTROS <input type="checkbox"/>											
<b>ENERGÍA ELÉCTRICA</b>											
SISTEMA <input checked="" type="checkbox"/> INTERCONECTADO <input type="checkbox"/> GENERADOR <input type="checkbox"/> NO EXISTE <input type="checkbox"/> OTROS <input type="checkbox"/>											
<b>ALCANTARILLADO</b>											
RED PÚBLICA <input type="checkbox"/> POZO CIEGO <input checked="" type="checkbox"/> POZO SÉPTICO <input type="checkbox"/> NO EXISTE <input type="checkbox"/> OTROS <input type="checkbox"/>											

Fuente: autoría propia año 2022

REGISTRO DE DATOS DE LOS ATRACTIVOS TURÍSTICOS FICHA PARA INVENTARIO											
NOMBRE DEL ATRACTIVO: Peña del Gavilán											
1.DATOS GENERALES											
INVESTIGADOR: Sergio Barreto, Henry Fajardo.				 <p>Fuente: Autoría Propia</p>							
SUPERVISOR EVALUADOR: Mg. Cristina Villavicencio											
PAIS DE ORIGEN: Ecuador											
FICHA: 5											
FECHA: 12/06/2022											
CATEGORÍA: Observatorio											
TIPO: Atractivo Faunístico y Fa											
2.UBICACIÓN: Comunidad Paccha perteneciente a la Parroquia Cañaribamba, ciudad Santa Isabel. PROVINCIA: Azuay, Ecuador CONTACTO: Daniela Fajardo / Propietario Telf.: 07 4081-250. Celular: 0993740801											
3. CENTROS URBANOS MÁS CERCANOS AL ATRACTIVO											
NOMBRE DEL POBLADO: Cañaribamba											
CALIDAD	VALOR INTRINSECO	4.CARACTERÍSTICAS FÍSICAS DEL ATRACTIVO TEMPERATURA: 10° a 17° DESCRIPCIÓN: Ubicado en la comunidad Paccha es un atractivo natural que tiene como fin preservar el agua proveniente de la cascada.									
	APOYO	Se pueden realizar actividades como: fotografía, caminata, avistamiento de flora y fauna.	5.USOS (SIMBOLISMO)		6.ESTADO DE CONSERVACIÓN DEL ATRACTIVO						
		   	<input type="checkbox"/> ALTERADO <input type="checkbox"/> DETERIORO <input type="checkbox"/> EN PROCESO DE DETERIORO <input checked="" type="checkbox"/> NO ALTERADO <input type="checkbox"/> CONSERVADO CAUSAS:								
APOYO	7. INFRAESTRUCTURA VIAL Y DE ACCESO										
	TIPO	SUBTIPO	ESTADO DE LAS VÍAS			TRANSPORTE	FRECUENCIAS	TEMPORALIDAD DE ACCESO			
			B	R	M		DIARIA	SEMANA L	MENSUAL	EVENTUAL	DÍAS AL AÑO
	TERRESTRE	ASFALTADO				BUS (RANCHERA)					365
		LASTRADO				AUTOMÓVIL					
		EMPEDRADO				4X4					
		SENDERO		x		CABALLO				X	
OBSERVACIÓN: Se puede ingresar hasta la entrada del atractivo en automóvil.											
8.RUTA DE BUSES DESDE POBLACIONES CERCANAS											
NOMBRE DE LA RUTA: Santa Isabel, Cañaribamba.											
9.INFRAESTRUCTURA BÁSICA											
AGUA											
POTABLE <input type="checkbox"/> ENTUBADA <input type="checkbox"/> TRATADA <input type="checkbox"/> DE POZO <input type="checkbox"/> NO EXISTE <input checked="" type="checkbox"/> OTROS <input type="checkbox"/>											
ENERGÍA ELÉCTRICA											
SISTEMA <input type="checkbox"/> INTERCONECTADO <input type="checkbox"/> GENERADOR <input type="checkbox"/> NO EXISTE <input checked="" type="checkbox"/> OTROS <input type="checkbox"/>											
ALCANTARILLADO											
RED PÚBLICA <input type="checkbox"/> POZO CIEGO <input type="checkbox"/> POZO SÉPTICO <input type="checkbox"/> NO EXISTE <input checked="" type="checkbox"/> OTROS <input type="checkbox"/>											





Fuente: autoría propia año 2022

REGISTRO DE DATOS DE LOS ATRACTIVOS TURÍSTICOS FICHA PARA INVENTARIO											
NOMBRE DEL ATRACTIVO: Sembrío de maíz											
1.DATOS GENERALES											
INVESTIGADOR: Sergio Barreto, Henry Fajardo.						 <p>Fuente: Autoría Propia</p>					
SUPERVISOR EVALUADOR: Mg. Cristina Villavicencio											
PAIS DE ORIGEN: Ecuador											
FICHA: 6											
FECHA: 12/06/2022											
CATEGORÍA: Mirador											
TIPO: Atractivo Faunístico											
2.UBICACIÓN: Comunidad Paccha perteneciente a la Parroquia Cañaribamba, ciudad Santa Isabel. PROVINCIA: Azuay, Ecuador CONTACTO: Daniela Fajardo / Propietario Telf.: 07 4081-250. Celular: 0993740801											
3. CENTROS URBANOS MÁS CERCANOS AL ATRACTIVO											
NOMBRE DEL POBLADO: Cañaribamba											
CALIDAD	VALOR INTRINSECO		4.CARACTERÍSTICAS FÍSICAS DEL ATRACTIVO TEMPERATURA: 10° a 17° DESCRIPCIÓN: Ubicado en la comunidad Paccha es un atractivo natural que tiene como fin preservar el agua proveniente de la cascada.								
	APOYO	Se pueden participar en actividades de campo como la recolección de maíz en la época.		5.USOS (SIMBOLISMO)				6.ESTADO DE CONSERVACIÓN DEL ATRACTIVO			
		   				ALTERADO <input checked="" type="checkbox"/> DETERIORO <input type="checkbox"/> EN PROCESO DE DETERIORO <input type="checkbox"/> NO ALTERADO <input type="checkbox"/> CONSERVADO <input type="checkbox"/> CAUSAS: Por la población local.					
APOYO	7. INFRAESTRUCTURA VIAL Y DE ACCESO										
	TIPO	SUBTIPO	ESTADO DE LAS VÍAS			TRANSPORTE	FRECUENCIAS				TEMPORALIDAD DE ACCESO
	TERRESTRE		B	R	M		DIARIA	SEMANA L	MENSUAL	EVENTUAL	DÍAS AL AÑO
		ASFALTADO				BUS (RANCHERA)					365
		LASTRADO				AUTOMÓVIL	X				
EMPEDRADO					4X4						
SENDERO		x		CABALLO				X	DÍAS AL MES	30	
OBSERVACIÓN: Se puede ingresar hasta la entrada del atractivo en automóvil.											
8.RUTA DE BUSES DESDE POBLACIONES CERCANAS											
NOMBRE DE LA RUTA: Santa Isabel, Cañaribamba.											
9.INFRAESTRUCTURA BÁSICA											
AGUA POTABLE <input type="checkbox"/> ENTUBADA <input type="checkbox"/> TRATADA <input type="checkbox"/> DE POZO <input type="checkbox"/> NO EXISTE <input checked="" type="checkbox"/> OTROS <input type="checkbox"/>											
ENERGÍA ELÉCTRICA SISTEMA <input type="checkbox"/> INTERCONECTADO <input type="checkbox"/> GENERADOR <input type="checkbox"/> NO EXISTE <input checked="" type="checkbox"/> OTROS <input type="checkbox"/>											
ALCANTARILLADO RED PÚBLICA <input type="checkbox"/> POZO CIEGO <input type="checkbox"/> POZO SÉPTICO <input type="checkbox"/> NO EXISTE <input checked="" type="checkbox"/> OTROS <input type="checkbox"/>											

Fuente: autoría propia año 2022

REGISTRO DE DATOS DE LOS ATRACTIVOS TURÍSTICOS											
FICHA PARA INVENTARIO											
NOMBRE DEL ATRACTIVO: Carretera											
1.DATOS GENERALES											
INVESTIGADOR: Sergio Barreto, Henry Fajardo.											
SUPERVISOR EVALUADOR: Mg. Cristina Villavicencio											
PAIS DE ORIGEN: Ecuador											
FICHA: 7											
FECHA: 12/06/2022											
CATEGORÍA: Sendero											
TIPO: Atractivo Faunístico											
2.UBICACIÓN: Comunidad Paccha perteneciente a la Parroquia Cañaribamba, ciudad Santa Isabel.											
PROVINCIA: Azuay, Ecuador											
CONTACTO: Daniela Fajardo / Propietario											
Telf.: 07 4081-250. Celular: 0993740801											
3. CENTROS URBANOS MÁS CERCANOS AL ATRACTIVO											
NOMBRE DEL POBLADO: Cañaribamba											
 <p>Fuente: Autoría Propia</p>											
APOYO	VALOR INTRINSECO	4.CARACTERÍSTICAS FÍSICAS DEL ATRACTIVO TEMPERATURA: 10° a 17° DESCRIPCIÓN: Ubicado en la comunidad Paccha es un atractivo natural que tiene como fin preservar el agua proveniente de la cascada.									
	Se pueden realizar actividades como: fotografía, caminata, recorrido a caballo o en carro, avistamiento de flora y fauna.	5.USOS (SIMBOLISMO)	6.ESTADO DE CONSERVACIÓN DEL ATRACTIVO								
		   	ALTERADO <input checked="" type="checkbox"/> DETERIORO <input type="checkbox"/> EN PROCESO DE DETERIORO <input type="checkbox"/> NO ALTERADO <input type="checkbox"/> CONSERVADO <input type="checkbox"/> CAUSAS: Implementado por la población local.								
APOYO	7. INFRAESTRUCTURA VIAL Y DE ACCESO										
	TIPO	SUBTIPO	ESTADO DE LAS VÍAS			TRANSPORTE	FRECUENCIAS				TEMPORALIDAD DE ACCESO
			B	R	M		DIARIA	SEMANAL	MENSUAL	EVENTUAL	DÍAS AL AÑO
	TERRESTRE	ASFALTADO				BUS (RANCHERA)					365
		LASTRADO		x		AUTOMÓVIL	X				
EMPEDRADO SENDERO					4X4 CABALLO		X		X	DÍAS AL MES 30	
OBSERVACIÓN: Se puede ingresar hasta la entrada del atractivo en automóvil.											
8.RUTA DE BUSES DESDE POBLACIONES CERCANAS											
NOMBRE DE LA RUTA: Santa Isabel, Cañaribamba.											
9.INFRAESTRUCTURA BÁSICA											
<b>AGUA</b> POTABLE <input type="checkbox"/> ENTUBADA <input type="checkbox"/> TRATADA <input type="checkbox"/> DE POZO <input type="checkbox"/> NO EXISTE <input checked="" type="checkbox"/> OTROS <input type="checkbox"/> <b>ENERGÍA ELÉCTRICA</b> SISTEMA <input type="checkbox"/> INTERCONECTADO <input type="checkbox"/> GENERADOR <input type="checkbox"/> NO EXISTE <input checked="" type="checkbox"/> OTROS <input type="checkbox"/> <b>ALCANTARILLADO</b> RED PÚBLICA <input type="checkbox"/> POZO CIEGO <input type="checkbox"/> POZO SÉPTICO <input type="checkbox"/> NO EXISTE <input checked="" type="checkbox"/> OTROS <input type="checkbox"/>											

Fuente: autoría propia año 2022

REGISTRO DE DATOS DE LOS ATRACTIVOS TURÍSTICOS FICHA PARA INVENTARIO											
NOMBRE DEL ATRACTIVO: Área de ganado vacuno.											
1.DATOS GENERALES											
INVESTIGADOR: Sergio Barreto, Henry Fajardo.											
SUPERVISOR EVALUADOR: Mg. Cristina Villavicencio											
PAIS DE ORIGEN: Ecuador											
FICHA: 8											
FECHA: 12/06/2022											
CATEGORÍA: Atractivo Natural. TIPO: Atractivo Natural.					Fuente: Autoría Propia						
2.UBICACIÓN: Comunidad Paccha perteneciente a la Parroquia Cañaribamba, ciudad Santa Isabel. PROVINCIA: Azuay, Ecuador CONTACTO: Daniela Fajardo / Propietario Telf.: 07 4081-250. Celular: 0993740801											
3. CENTROS URBANOS MÁS CERCANOS AL ATRACTIVO											
NOMBRE DEL POBLADO: Cañaribamba											
CALIDAD	VALOR INTRINSECO	4.CARACTERÍSTICAS FÍSICAS DEL ATRACTIVO TEMPERATURA: 10° a 17° DESCRIPCIÓN: Ubicado en la comunidad Paccha es un atractivo natural que tiene como fin preservar el agua proveniente de la cascada.									
		APOYO	Se pueden realizar actividades como: fotografía, caminata, avistamiento de flora y fauna y hospedaje	5.USOS (SIMBOLISMO)				6.ESTADO DE CONSERVACIÓN DEL ATRACTIVO			
   				ALTERADO <input checked="" type="checkbox"/> DETERIORO <input type="checkbox"/> EN PROCESO DE DETERIORO <input type="checkbox"/> NO ALTERADO <input type="checkbox"/> CONSERVADO <input type="checkbox"/> CAUSAS: Implementado por la población local.							
APOYO	7. INFRAESTRUCTURA VIAL Y DE ACCESO										
	TIPO	SUBTIPO	ESTADO DE LAS VÍAS			TRANSPORTE	FRECUENCIAS			TEMPORALIDAD DE ACCESO	
	TERRESTRE		B	R	M		DIARIA	SEMANAL	MENSUAL	EVENTUAL	DÍAS AL AÑO
		ASFALTADO				BUS (RANCHERA)					365
		LASTRADO		x		AUTOMÓVIL					
EMPEDRADO					SENDERISMO	X				DÍAS AL MES	
	SENDERO				CABALLO				X	30	
OBSERVACIÓN: Se puede ingresar hasta la entrada del atractivo en automóvil.											
8.RUTA DE BUSES DESDE POBLACIONES CERCANAS											
NOMBRE DE LA RUTA: Santa Isabel, Cañaribamba.											
9.INFRAESTRUCTURA BÁSICA											
AGUA POTABLE <input type="checkbox"/> ENTUBADA <input type="checkbox"/> TRATADA <input type="checkbox"/> DE POZO <input type="checkbox"/> NO EXISTE <input checked="" type="checkbox"/> OTROS <input type="checkbox"/>											
ENERGÍA ELÉCTRICA SISTEMA <input type="checkbox"/> INTERCONECTADO <input type="checkbox"/> GENERADOR <input type="checkbox"/> NO EXISTE <input checked="" type="checkbox"/> OTROS <input type="checkbox"/>											
ALCANTARILLADO RED PÚBLICA <input type="checkbox"/> POZO CIEGO <input type="checkbox"/> POZO SÉPTICO <input type="checkbox"/> NO EXISTE <input checked="" type="checkbox"/> OTROS <input type="checkbox"/>											





Fuente: autoría propia año 2022

REGISTRO DE DATOS DE LOS ATRACTIVOS TURÍSTICOS											
FICHA PARA INVENTARIO											
NOMBRE DEL ATRACTIVO: Artesanías											
1.DATOS GENERALES											
INVESTIGADOR: Sergio Barreto, Henry Fajardo.					 <p>Fuente: Autoría Propia</p>						
SUPERVISOR EVALUADOR: Mg. Cristina Villavicencio											
PAIS DE ORIGEN: Ecuador											
FICHA: 9											
FECHA: 12/06/2022											
CATEGORÍA: Flora											
TIPO: Atractivo Natural											
2.UBICACIÓN: Comunidad Paccha perteneciente a la Parroquia Cañaribamba, ciudad Santa Isabel.											
PROVINCIA: Azuay, Ecuador											
CONTACTO: Daniela Fajardo / Propietario											
Telf.: 07 4081-250. Celular: 0993740801											
3. CENTROS URBANOS MÁS CERCANOS AL ATRACTIVO											
NOMBRE DEL POBLADO: Cañaribamba											
CALIDAD	VALOR INTRINSECO	4.CARACTERÍSTICAS FÍSICAS DEL ATRACTIVO									
		TEMPERATURA: 10° a 17° DESCRIPCIÓN: Ubicado en la comunidad Paccha es un atractivo natural que tiene como fin preservar el agua proveniente de la cascada.									
APOYO	Se pueden realizar actividades como: fotografía, caminata, avistamiento de flora y fauna.	5.USOS (SIMBOLISMO)				6.ESTADO DE CONSERVACIÓN DEL ATRACTIVO					
		  				ALTERADO <input checked="" type="checkbox"/> DETERIORO <input type="checkbox"/> EN PROCESO DE DETERIORO <input type="checkbox"/> NO ALTERADO <input type="checkbox"/> CONSERVADO <input type="checkbox"/> CAUSAS: Artesanías en madera.					
APOYO	7. INFRAESTRUCTURA VIAL Y DE ACCESO										
	TIPO	SUBTIPO	ESTADO DE LAS VÍAS			TRANSPORTE	FRECUENCIAS			TEMPORALIDAD DE ACCESO	
	TERRESTRE		B	R	M		DIARIA	SEMANAL	MENSUAL	EVENTUAL	DÍAS AL AÑO
		ASFALTADO				BUS (RANCHERÍA)					365
		LASTRADO		x		AUTOMÓVIL	X				
EMPEDRADO					4X4						
SENDERO				CABALLO				X	DÍAS AL MES		
OBSERVACIÓN: Se puede ingresar hasta la entrada del atractivo en automóvil.											
8.RUTA DE BUSES DESDE POBLACIONES CERCANAS											
NOMBRE DE LA RUTA: Santa Isabel, Cañaribamba.											
9.INFRAESTRUCTURA BÁSICA											
<b>AGUA</b>											
POTABLE <input type="checkbox"/> ENTUBADA <input type="checkbox"/> TRATADA <input type="checkbox"/> DE POZO <input type="checkbox"/> NO EXISTE <input checked="" type="checkbox"/> OTROS <input type="checkbox"/>											
<b>ENERGÍA ELÉCTRICA</b>											
SISTEMA <input type="checkbox"/> INTERCONECTADO <input type="checkbox"/> GENERADOR <input type="checkbox"/> NO EXISTE <input checked="" type="checkbox"/> OTROS <input type="checkbox"/>											
<b>ALCANTARILLADO</b>											
RED PÚBLICA <input type="checkbox"/> POZO CIEGO <input type="checkbox"/> POZO SÉPTICO <input type="checkbox"/> NO EXISTE <input checked="" type="checkbox"/> OTROS <input type="checkbox"/>											






Fuente: autoría propia año 2022

REGISTRO DE DATOS DE LOS ATRACTIVOS TURÍSTICOS											
FICHA PARA INVENTARIO											
NOMBRE DEL ATRACTIVO: HUICUNDO											
1.DATOS GENERALES											
INVESTIGADOR: Sergio Barreto, Henry Fajardo.											
SUPERVISOR EVALUADOR: Mg. Cristina Villavicencio											
PAIS DE ORIGEN: Ecuador											
FICHA: 10											
FECHA: 12/06/2022											
CATEGORÍA: Flora						Fuente: Autoría Propia					
TIPO: Atractivo Natural											
2.UBICACIÓN: Comunidad Paccha perteneciente a la Parroquia Cañaribamba, ciudad Santa Isabel. PROVINCIA: Azuay, Ecuador CONTACTO: Daniela Fajardo / Propietario Telf.: 07 4081-250. Celular: 0993740801											
3. CENTROS URBANOS MÁS CERCANOS AL ATRACTIVO											
NOMBRE DEL POBLADO: Cañaribamba											
CALIDAD	VALOR INTRINSECO	4.CARACTERÍSTICAS FÍSICAS DEL ATRACTIVO TEMPERATURA: 10° a 17° DESCRIPCIÓN: Ubicado en la comunidad Paccha es un atractivo natural que tiene como fin preservar el agua proveniente de la cascada.									
		APOYO	Se pueden realizar actividades como: fotografía, caminata, avistamiento de flora y fauna.	5.USOS (SIMBOLISMO)				6.ESTADO DE CONSERVACIÓN DEL ATRACTIVO			
   				ALTERADO <input checked="" type="checkbox"/> DETERIORO <input type="checkbox"/> EN PROCESO DE DETERIORO <input type="checkbox"/> NO ALTERADO <input type="checkbox"/> CONSERVADO <input type="checkbox"/> CAUSAS: Alteración del suelo por la población local.							
APOYO	7. INFRAESTRUCTURA VIAL Y DE ACCESO										
	TIPO	SUBTIPO	ESTADO DE LAS VÍAS			TRANSPORTE	FRECUENCIAS				TEMPORALIDAD DE ACCESO
	TERRESTRE		B	R	M		DIARIA	SEMANA L	MENSUAL	EVENTUAL	DÍAS AL AÑO
		ASFALTADO				BUS (RANCHERA)					365
		LASTRADO		x		AUTOMÓVIL	X				
EMPEDRADO					4X4						
SENDERO				CABALLO				X	DÍAS AL MES	30	
OBSERVACIÓN: Se puede ingresar hasta la entrada del atractivo en automóvil.											
8.RUTA DE BUSES DESDE POBLACIONES CERCANAS											
NOMBRE DE LA RUTA: Santa Isabel, Cañaribamba.											
9.INFRAESTRUCTURA BÁSICA											
AGUA											
POTABLE <input type="checkbox"/> ENTUBADA <input type="checkbox"/> TRATADA <input type="checkbox"/> DE POZO <input type="checkbox"/> NO EXISTE <input checked="" type="checkbox"/> OTROS <input type="checkbox"/>											
ENERGÍA ELÉCTRICA											
SISTEMA <input type="checkbox"/> INTERCONECTADO <input type="checkbox"/> GENERADOR <input type="checkbox"/> NO EXISTE <input checked="" type="checkbox"/> OTROS <input type="checkbox"/>											
ALCANTARILLADO											
RED PÚBLICA <input type="checkbox"/> POZO CIEGO <input type="checkbox"/> POZO SÉPTICO <input type="checkbox"/> NO EXISTE <input checked="" type="checkbox"/> OTROS <input type="checkbox"/>											




Fuente: autoría propia año 2022

REGISTRO DE DATOS DE LOS ATRACTIVOS TURÍSTICOS												
FICHA PARA INVENTARIO												
NOMBRE DEL ATRACTIVO: Reserva de agua												
1.DATOS GENERALES												
INVESTIGADOR: Sergio Barreto, Henry Fajardo.												
SUPERVISOR EVALUADOR: Mg. Cristina Villavicencio												
PAIS DE ORIGEN: Ecuador												
FICHA: 11												
FECHA: 12/06/2022												
CATEGORÍA: Reserva de Agua					Fuente: Autoría Propia							
TIPO: Atractivo Natural												
2.UBICACIÓN: Comunidad Paccha perteneciente a la Parroquia Cañaribamba, ciudad Santa Isabel.												
PROVINCIA: Azuay, Ecuador												
CONTACTO: Daniela Fajardo / Propietario												
Telf.: 07 4081-250. Celular: 0993740801												
3. CENTROS URBANOS MÁS CERCANOS AL ATRACTIVO												
NOMBRE DEL POBLADO: Cañaribamba												
CALIDAD	VALOR INTRINSECO		4.CARACTERÍSTICAS FÍSICAS DEL ATRACTIVO									
			TEMPERATURA: 10° a 17° DESCRIPCIÓN: Ubicado en la comunidad Paccha es un atractivo natural que tiene como fin preservar el agua proveniente de la cascada.									
APOYO	Se pueden realizar actividades como: fotografía, caminata, avistamiento de flora y fauna.		5.USOS (SIMBOLISMO)				6.ESTADO DE CONSERVACIÓN DEL ATRACTIVO					
			  				ALTERADO <input checked="" type="checkbox"/> DETERIORO <input type="checkbox"/> EN PROCESO DE DETERIORO <input type="checkbox"/> NO ALTERADO <input type="checkbox"/> CONSERVADO <input type="checkbox"/> CAUSAS: Implementado por la población local.					
APOYO	7. INFRAESTRUCTURA VIAL Y DE ACCESO											
	TIPO	SUBTIPO	ESTADO DE LAS VÍAS			TRANSPORTE	FRECUENCIAS			TEMPORALIDAD DE ACCESO		
	TERRESTRE			B	R	M		DIARIA	SEMANAL	MENSUAL	EVENTUAL	DÍAS AL AÑO
		ASFALTADO					BUS (RANCHERA)					365
		LASTRADO					AUTOMÓVIL					
EMPEDRADO						SENDERISMO		X			DÍAS AL MES	
SENDERO			x		CABALLO				X	30		
OBSERVACIÓN: Se puede ingresar hasta la entrada del atractivo en automóvil.												
8.RUTA DE BUSES DESDE POBLACIONES CERCANAS												
NOMBRE DE LA RUTA: Santa Isabel, Cañaribamba.												
9.INFRAESTRUCTURA BÁSICA												
AGUA												
POTABLE <input type="checkbox"/> ENTUBADA <input type="checkbox"/> TRATADA <input type="checkbox"/> DE POZO <input type="checkbox"/> NO EXISTE <input checked="" type="checkbox"/> OTROS <input type="checkbox"/>												
ENERGÍA ELÉCTRICA												
SISTEMA <input type="checkbox"/> INTERCONECTADO <input type="checkbox"/> GENERADOR <input type="checkbox"/> NO EXISTE <input checked="" type="checkbox"/> OTROS <input type="checkbox"/>												
ALCANTARILLADO												
RED PÚBLICA <input type="checkbox"/> POZO CIEGO <input type="checkbox"/> POZO SÉPTICO <input type="checkbox"/> NO EXISTE <input checked="" type="checkbox"/> OTROS <input type="checkbox"/>												

Fuente: autoría propia año 2022

REGISTRO DE DATOS DE LOS ATRACTIVOS TURÍSTICOS											
FICHA PARA INVENTARIO											
NOMBRE DEL ATRACTIVO: ORQUIDEAS											
1.DATOS GENERALES											
INVESTIGADOR: Sergio Barreto, Henry Fajardo.											
SUPERVISOR EVALUADOR: Mg. Cristina Villavicencio											
PAIS DE ORIGEN: Ecuador											
FICHA: 12											
FECHA: 12/06/2022											
CATEGORÍA: FAUNA					TIPO: ATRACTIVO NATURAL						
2.UBICACIÓN: Comunidad Paccha perteneciente a la Parroquia Cañaribamba, ciudad Santa Isabel. PROVINCIA: Azuay, Ecuador CONTACTO: Daniela Fajardo / Propietario Telf.: 07 4081-250. Celular: 0993740801											
3. CENTROS URBANOS MÁS CERCANOS AL ATRACTIVO											
NOMBRE DEL POBLADO: Cañaribamba											
CALIDAD	VALOR INTRINSECO		4.CARACTERÍSTICAS FÍSICAS DEL ATRACTIVO TEMPERATURA: 10° a 17° DESCRIPCIÓN: Ubicado en la comunidad Paccha es un atractivo natural que tiene como fin preservar el agua proveniente de la cascada.								
	APOYO	Se pueden realizar actividades como: fotografía, caminata, avistamiento de flora y fauna y hospedaje		5.USOS (SIMBOLISMO)			6.ESTADO DE CONSERVACIÓN DEL ATRACTIVO				
		   			ALTERADO <input checked="" type="checkbox"/> DETERIORO <input type="checkbox"/> EN PROCESO DE DETERIORO <input type="checkbox"/> NO ALTERADO <input type="checkbox"/> CONSERVADO <input type="checkbox"/> CAUSAS: Implementado por la población local.						
7. INFRAESTRUCTURA VIAL Y DE ACCESO											
APOYO	TIPO	SUBTIPO	ESTADO DE LAS VÍAS			TRANSPORTE	FRECUENCIAS			TEMPORALIDAD DE ACCESO	
	TERRESTRE		B	R	M		DIARIA	SEMANAL	MENSUAL	EVENTUAL	
		ASFALTADO				BUS (RANCHERA)					365
		LASTRADO				AUTOMÓVIL					
		EMPEDRADO				SENDERISMO	X				DÍAS AL MES 30
	SENDERO		X		CABALLO		x				
OBSERVACIÓN: Se puede ingresar hasta la entrada del atractivo en automóvil.											
8.RUTA DE BUSES DESDE POBLACIONES CERCANAS											
NOMBRE DE LA RUTA: Santa Isabel, Cañaribamba.											
9.INFRAESTRUCTURA BÁSICA											
<b>AGUA</b> POTABLE <input checked="" type="checkbox"/> ENTUBADA <input type="checkbox"/> TRATADA <input type="checkbox"/> DE POZO <input type="checkbox"/> NO EXISTE <input type="checkbox"/> OTROS <input type="checkbox"/>											
<b>ENERGÍA ELÉCTRICA</b> SISTEMA <input checked="" type="checkbox"/> INTERCONECTADO <input type="checkbox"/> GENERADOR <input type="checkbox"/> NO EXISTE <input type="checkbox"/> OTROS <input type="checkbox"/>											
<b>ALCANTARILLADO</b> RED PÚBLICA <input type="checkbox"/> POZO CIEGO <input checked="" type="checkbox"/> POZO SÉPTICO <input type="checkbox"/> NO EXISTE <input type="checkbox"/> OTROS <input type="checkbox"/>											





Fuente: autoría propia año 2022

REGISTRO DE DATOS DE LOS ATRACTIVOS TURÍSTICOS											
FICHA PARA INVENTARIO											
NOMBRE DEL ATRACTIVO: Río											
1.DATOS GENERALES											
INVESTIGADOR: Sergio Barreto, Henry Fajardo.											
SUPERVISOR EVALUADOR: Mg. Cristina Villavicencio											
PAIS DE ORIGEN: Ecuador											
FICHA: 13											
FECHA: 12/06/2022											
CATEGORÍA: RIO											
TIPO: ATRACTIVO NATURAL											
2.UBICACIÓN: Comunidad Paccha perteneciente a la Parroquia Cañaribamba, ciudad Santa Isabel.											
PROVINCIA: Azuay, Ecuador											
CONTACTO: Daniela Fajardo / Propietario											
Telf.: 07 4081-250. Celular: 0993740801											
											
Fuente: Autoría Propia											
3. CENTROS URBANOS MÁS CERCANOS AL ATRACTIVO											
NOMBRE DEL POBLADO: Cañaribamba											
CALIDAD	VALOR INTRINSECO	4.CARACTERÍSTICAS FÍSICAS DEL ATRACTIVO TEMPERATURA: 10° a 17° DESCRIPCIÓN: Ubicado en la comunidad Paccha es un atractivo natural que tiene como fin preservar el agua proveniente de la cascada.									
	APOYO	Se pueden realizar actividades como: fotografía, caminata, avistamiento de flora y fauna y hospedaje	5.USOS (SIMBOLISMO)				6. ESTADO DE CONSERVACIÓN DEL ATRACTIVO				
		   	<input checked="" type="checkbox"/> ALTERADO <input type="checkbox"/> DETERIORO <input type="checkbox"/> EN PROCESO DE DETERIORO <input type="checkbox"/> NO ALTERADO <input type="checkbox"/> CONSERVADO CAUSAS: Alteración del suelo por la población local.								
APOYO	7. INFRAESTRUCTURA VIAL Y DE ACCESO										
	TIPO	SUBTIPO	ESTADO DE LAS VÍAS			TRANSPORTE	FRECUENCIAS				TEMPORALIDAD DE ACCESO
			B	R	M		DIARIA	SEMANAL	MENSUAL	EVENTUAL	DÍAS AL AÑO
	TERRESTRE	ASFALTADO				BUS (RANCHERA)					365
		LASTRADO				AUTOMÓVIL					
		EMPEDRADO				SENDERISMO	X				DÍAS AL MES 30
		SENDERO		X		CABALLO		x			
OBSERVACIÓN: Se puede ingresar hasta la entrada del atractivo en automóvil.											
8.RUTA DE BUSES DESDE POBLACIONES CERCANAS											
NOMBRE DE LA RUTA: Santa Isabel, Cañaribamba.											
9.INFRAESTRUCTURA BÁSICA											
AGUA											
POTABLE <input type="checkbox"/> ENTUBADA <input type="checkbox"/> TRATADA <input type="checkbox"/> DE POZO <input type="checkbox"/> NO EXISTE <input checked="" type="checkbox"/> OTROS <input type="checkbox"/>											
ENERGÍA ELÉCTRICA											
SISTEMA <input type="checkbox"/> INTERCONECTADO <input type="checkbox"/> GENERADOR <input type="checkbox"/> NO EXISTE <input checked="" type="checkbox"/> OTROS <input type="checkbox"/>											
ALCANTARILLADO											
RED PÚBLICA <input type="checkbox"/> POZO CIEGO <input type="checkbox"/> POZO SÉPTICO <input type="checkbox"/> NO EXISTE <input checked="" type="checkbox"/> OTROS <input type="checkbox"/>											






Fuente: autoría propia año 2022

REGISTRO DE DATOS DE LOS ATRACTIVOS TURÍSTICOS											
FICHA PARA INVENTARIO											
NOMBRE DEL ATRACTIVO: Gastronomía.											
1.DATOS GENERALES											
INVESTIGADOR: Sergio Barreto, Henry Fajardo.											
SUPERVISOR EVALUADOR: Mg. Cristina Villavicencio											
PAIS DE ORIGEN: Ecuador											
FICHA: 14											
FECHA: 12/06/2022											
CATEGORÍA: GASTRONOMIA											
TIPO: GASTRONOMIA LOCAL											
2.UBICACIÓN: Comunidad Paccha perteneciente a la Parroquia Cañaribamba, ciudad Santa Isabel.											
PROVINCIA: Azuay, Ecuador											
CONTACTO: Daniela Fajardo / Propietario											
Telf.: 07 4081-250. Celular: 0993740801											
3. CENTROS URBANOS MÁS CERCANOS AL ATRACTIVO											
NOMBRE DEL POBLADO: Cañaribamba											
CALIDAD	VALOR INTRINSECO		4.CARACTERÍSTICAS FÍSICAS DEL ATRACTIVO								
			TEMPERATURA: 10° a 17° DESCRIPCIÓN: Ubicado en la comunidad Paccha es un atractivo natural que tiene como fin preservar el agua proveniente de la cascada.								
APOYO	Se podrá disfrutar de la gastronomía brindada por la población local.		5.USOS (SIMBOLISMO)				6.ESTADO DE CONSERVACIÓN DEL ATRACTIVO				
			   				ALTERADO <input checked="" type="checkbox"/> DETERIORO <input type="checkbox"/> EN PROCESO DE DETERIORO <input type="checkbox"/> NO ALTERADO <input type="checkbox"/> CONSERVADO <input type="checkbox"/> CAUSAS: Implementado por la población local.				
APOYO	7. INFRAESTRUCTURA VIAL Y DE ACCESO										
	TIPO	SUBTIPO	ESTADO DE LAS VÍAS			TRANSPORTE	FRECUENCIAS				TEMPORALIDAD DE ACCESO
			B	R	M		DIARIA	SEMANAL	MENSUAL	EVENTUAL	DÍAS AL AÑO
	TERRESTRE	ASFALTADO				BUS (RANCHERA)					365
		LASTRADO		X		AUTOMÓVIL			X		
EMPEDRADO					SENDERISMO	X				DÍAS AL MES 30	
SENDERO			X		CABALLO		x				
OBSERVACIÓN: Se puede ingresar hasta la entrada del atractivo en automóvil.											
8.RUTA DE BUSES DESDE POBLACIONES CERCANAS											
NOMBRE DE LA RUTA: Santa Isabel, Cañaribamba.											
9.INFRAESTRUCTURA BÁSICA											
AGUA											
POTABLE <input checked="" type="checkbox"/> ENTUBADA <input type="checkbox"/> TRATADA <input type="checkbox"/> DE POZO <input type="checkbox"/> NO EXISTE <input type="checkbox"/> OTROS <input type="checkbox"/>											
ENERGÍA ELÉCTRICA											
SISTEMA <input checked="" type="checkbox"/> INTERCONECTADO <input type="checkbox"/> GENERADOR <input type="checkbox"/> NO EXISTE <input type="checkbox"/> OTROS <input type="checkbox"/>											
ALCANTARILLADO											
RED PÚBLICA <input checked="" type="checkbox"/> POZO CIEGO <input type="checkbox"/> POZO SÉPTICO <input type="checkbox"/> NO EXISTE <input type="checkbox"/> OTROS <input type="checkbox"/>											






Fuente: autoría propia año 2022

REGISTRO DE DATOS DE LOS ATRACTIVOS TURÍSTICOS											
FICHA PARA INVENTARIO											
NOMBRE DEL ATRACTIVO: CASA COMUNAL											
1.DATOS GENERALES											
INVESTIGADOR: Sergio Barreto, Henry Fajardo.											
SUPERVISOR EVALUADOR: Mg. Cristina Villavicencio											
PAIS DE ORIGEN: Ecuador											
FICHA: 15											
FECHA: 12/06/2022											
CATEGORÍA: CASA						Fuente: Autoría Propia					
TIPO: ARQUITECTONICA											
2.UBICACIÓN: Comunidad Paccha perteneciente a la Parroquia Cañaribamba, ciudad Santa Isabel.											
PROVINCIA: Azuay, Ecuador											
CONTACTO: Daniela Fajardo / Propietario											
Telf.: 07 4081-250. Celular: 0993740801											
3. CENTROS URBANOS MÁS CERCANOS AL ATRACTIVO											
NOMBRE DEL POBLADO: Cañaribamba											
CALIDAD	VALOR INTRINSECO	4.CARACTERÍSTICAS FÍSICAS DEL ATRACTIVO TEMPERATURA: 10° a 17° DESCRIPCIÓN: Ubicado en la comunidad Paccha es un atractivo natural que tiene como fin preservar el agua proveniente de la cascada.									
	APOYO	Se pueden realizar actividades como: fotografía, caminata, avistamiento de flora y fauna, además de observar la estructura de la casa.	5.USOS (SIMBOLISMO)				6.ESTADO DE CONSERVACIÓN DEL ATRACTIVO				
		  				ALTERADO <input checked="" type="checkbox"/> DETERIORO <input type="checkbox"/> EN PROCESO DE DETERIORO <input type="checkbox"/> NO ALTERADO <input type="checkbox"/> CONSERVADO <input type="checkbox"/> CAUSAS: Implementado por la población local.					
APOYO	7. INFRAESTRUCTURA VIAL Y DE ACCESO										
	TIPO	SUBTIPO	ESTADO DE LAS VÍAS			TRANSPORTE	FRECUENCIAS				TEMPORALIDAD DE ACCESO
			B	R	M		DIARIA	SEMANAL	MENSUAL	EVENTUAL	DÍAS AL AÑO
	TERRESTRE	ASFALTADO				BUS (RANCHERÍA)					365
		LASTRADO		X		AUTOMÓVIL					
		EMPEDRADO				CAMINATA	X				DÍAS AL MES 30
		SENDERO		X		CABALLO		x			
OBSERVACIÓN: Se puede ingresar hasta la entrada del atractivo en automóvil.											
8.RUTA DE BUSES DESDE POBLACIONES CERCANAS											
NOMBRE DE LA RUTA: Santa Isabel, Cañaribamba.											
9.INFRAESTRUCTURA BÁSICA											
AGUA											
POTABLE <input checked="" type="checkbox"/> ENTUBADA <input type="checkbox"/> TRATADA <input type="checkbox"/> DE POZO <input type="checkbox"/> NO EXISTE <input type="checkbox"/> OTROS <input type="checkbox"/>											
ENERGÍA ELÉCTRICA											
SISTEMA <input checked="" type="checkbox"/> INTERCONECTADO <input type="checkbox"/> GENERADOR <input type="checkbox"/> NO EXISTE <input type="checkbox"/> OTROS <input type="checkbox"/>											
ALCANTARILLADO											
RED PÚBLICA <input checked="" type="checkbox"/> POZO CIEGO <input type="checkbox"/> POZO SÉPTICO <input type="checkbox"/> NO EXISTE <input type="checkbox"/> OTROS <input type="checkbox"/>											






Fuente: autoría propia año 2022

REGISTRO DE DATOS DE LOS ATRACTIVOS TURÍSTICOS											
FICHA PARA INVENTARIO											
NOMBRE DEL ATRACTIVO: SENDERO											
1.DATOS GENERALES											
INVESTIGADOR: Sergio Barreto, Henry Fajardo.											
SUPERVISOR EVALUADOR: Mg. Cristina Villavicencio											
PAIS DE ORIGEN: Ecuador											
FICHA: 16											
FECHA: 12/06/2022											
CATEGORÍA: SENDERO					TIPO: ATRACTIVO NATURAL						
2.UBICACIÓN: Comunidad Paccha perteneciente a la Parroquia Cañaribamba, ciudad Santa Isabel. PROVINCIA: Azuay, Ecuador CONTACTO: Daniela Fajardo / Propietario Telf.: 07 4081-250. Celular: 0993740801											
3. CENTROS URBANOS MÁS CERCANOS AL ATRACTIVO											
NOMBRE DEL POBLADO: Cañaribamba											
CALIDAD	VALOR INTRINSECO	4.CARACTERÍSTICAS FÍSICAS DEL ATRACTIVO TEMPERATURA: 10° a 17° DESCRIPCIÓN: Ubicado en la comunidad Paccha es un atractivo natural que tiene como fin preservar el agua proveniente de la cascada.									
	APOYO	Se pueden realizar actividades como: fotografía, caminata, avistamiento de flora y fauna y hospedaje	5.USOS (SIMBOLISMO)				6.ESTADO DE CONSERVACIÓN DEL ATRACTIVO				
		   				ALTERADO <input checked="" type="checkbox"/> DETERIORO <input type="checkbox"/> EN PROCESO DE DETERIORO <input type="checkbox"/> NO ALTERADO <input type="checkbox"/> CONSERVADO <input type="checkbox"/> CAUSAS: Implementado por la población local.					
APOYO	7. INFRAESTRUCTURA VIAL Y DE ACCESO										
	TIPO	SUBTIPO	ESTADO DE LAS VÍAS			TRANSPORTE	FRECUENCIAS			TEMPORALIDAD DE ACCESO	
			B	R	M		DIARIA	SEMANAL	MENSUAL	EVENTUAL	
	TERRESTRE	ASFALTADO				BUS (RANCHERÍA)					365
		LASTRADO				AUTOMÓVIL					
		EMPEDRADO				SENDERISMO	X				DÍAS AL MES 30
		SENDERO		X		CABALLO		x			
OBSERVACIÓN: Se puede ingresar hasta la entrada del atractivo en automóvil.											
8.RUTA DE BUSES DESDE POBLACIONES CERCANAS											
NOMBRE DE LA RUTA: Santa Isabel, Cañaribamba.											
9.INFRAESTRUCTURA BÁSICA											
AGUA											
POTABLE <input type="checkbox"/> ENTUBADA <input type="checkbox"/> TRATADA <input type="checkbox"/> DE POZO <input type="checkbox"/> NO EXISTE <input checked="" type="checkbox"/> OTROS <input type="checkbox"/>											
ENERGÍA ELÉCTRICA											
SISTEMA <input type="checkbox"/> INTERCONECTADO <input type="checkbox"/> GENERADOR <input type="checkbox"/> NO EXISTE <input checked="" type="checkbox"/> OTROS <input type="checkbox"/>											
ALCANTARILLADO											
RED PÚBLICA <input type="checkbox"/> POZO CIEGO <input type="checkbox"/> POZO SÉPTICO <input type="checkbox"/> NO EXISTE <input checked="" type="checkbox"/> OTROS <input type="checkbox"/>											

Fuente: autoría propia año 2022

REGISTRO DE DATOS DE LOS ATRACTIVOS TURÍSTICOS											
FICHA PARA INVENTARIO											
NOMBRE DEL ATRACTIVO: CUEVA											
1.DATOS GENERALES											
INVESTIGADOR: Sergio Barreto, Henry Fajardo.											
SUPERVISOR EVALUADOR: Mg. Cristina Villavicencio											
PAIS DE ORIGEN: Ecuador											
FICHA: 17											
FECHA: 12/06/2022											
CATEGORÍA: NATURAL					Fuente: Autoría Propia						
TIPO: ATRACTIVO NATURAL											
2.UBICACIÓN: Comunidad Paccha perteneciente a la Parroquia Cañaribamba, ciudad Santa Isabel.											
PROVINCIA: Azuay, Ecuador											
CONTACTO: Daniela Fajardo / Propietario											
Telf.: 07 4081-250. Celular: 0993740801											
3. CENTROS URBANOS MÁS CERCANOS AL ATRACTIVO											
NOMBRE DEL POBLADO: Cañaribamba											
CALIDAD	VALOR INTRINSECO	4.CARACTERÍSTICAS FÍSICAS DEL ATRACTIVO TEMPERATURA: 10° a 17° DESCRIPCIÓN: Ubicado en la comunidad Paccha es un atractivo natural que tiene como fin preservar el agua proveniente de la cascada.									
	APOYO	Se pueden realizar actividades como: fotografía, caminata, avistamiento de flora y fauna.	5.USOS (SIMBOLISMO)				6.ESTADO DE CONSERVACIÓN DEL ATRACTIVO				
		   	<input type="checkbox"/> ALTERADO <input type="checkbox"/> DETERIORO <input checked="" type="checkbox"/> EN PROCESO DE DETERIORO <input type="checkbox"/> NO ALTERADO <input type="checkbox"/> CONSERVADO CAUSAS: Alterado por la población local								
APOYO	7. INFRAESTRUCTURA VIAL Y DE ACCESO										
	TIPO	SUBTIPO	ESTADO DE LAS VÍAS			TRANSPORTE	FRECUENCIAS			TEMPORALIDAD DE ACCESO	
			B	R	M		DIARIA	SEMANAL	MENSUAL	EVENTUAL	DÍAS AL AÑO
	TERRESTRE	ASFALTADO				BUS (RANCHERA)					365
		LASTRADO				AUTOMÓVIL					
		EMPEDRADO				SENDERISMO	X				DÍAS AL MES 30
		SENDERO		X		CABALLO		x			
OBSERVACIÓN: Se puede ingresar hasta la entrada del atractivo en automóvil.											
8.RUTA DE BUSES DESDE POBLACIONES CERCANAS											
NOMBRE DE LA RUTA: Santa Isabel, Cañaribamba.											
9.INFRAESTRUCTURA BÁSICA											
AGUA											
POTABLE <input type="checkbox"/> ENTUBADA <input type="checkbox"/> TRATADA <input type="checkbox"/> DE POZO <input type="checkbox"/> NO EXISTE <input checked="" type="checkbox"/> OTROS <input type="checkbox"/>											
ENERGÍA ELÉCTRICA											
SISTEMA <input type="checkbox"/> INTERCONECTADO <input type="checkbox"/> GENERADOR <input type="checkbox"/> NO EXISTE <input checked="" type="checkbox"/> OTROS <input type="checkbox"/>											
ALCANTARILLADO											
RED PÚBLICA <input type="checkbox"/> POZO CIEGO <input type="checkbox"/> POZO SÉPTICO <input type="checkbox"/> NO EXISTE <input checked="" type="checkbox"/> OTROS <input type="checkbox"/>											


Fuente: autoría propia año 2022

REGISTRO DE DATOS DE LOS ATRACTIVOS TURÍSTICOS												
FICHA PARA INVENTARIO												
NOMBRE DEL ATRACTIVO: FLORA												
1.DATOS GENERALES												
INVESTIGADOR: Sergio Barreto, Henry Fajardo.												
SUPERVISOR EVALUADOR: Mg. Cristina Villavicencio												
PAIS DE ORIGEN: Ecuador												
FICHA: 18												
FECHA: 12/06/2022												
CATEGORÍA: FLORA					TIPO: ATRACTIVO NATURAL							
2.UBICACIÓN: Comunidad Paccha perteneciente a la Parroquia Cañaribamba, ciudad Santa Isabel. PROVINCIA: Azuay, Ecuador CONTACTO: Daniela Fajardo / Propietario Telf.: 07 4081-250. Celular: 0993740801												
3. CENTROS URBANOS MÁS CERCANOS AL ATRACTIVO												
NOMBRE DEL POBLADO: Cañaribamba												
CALIDAD	VALOR INTRINSECO		4.CARACTERÍSTICAS FÍSICAS DEL ATRACTIVO TEMPERATURA: 10° a 17° DESCRIPCIÓN: Ubicado en la comunidad Paccha es un atractivo natural que tiene como fin preservar el agua proveniente de la cascada.									
	APOYO	Se pueden realizar actividades como: fotografía, caminata, y explicación sobre las hojas que son utilizadas para envolver el queso.		5.USOS (SIMBOLISMO)				6.ESTADO DE CONSERVACIÓN DEL ATRACTIVO				
		   				ALTERADO <input type="checkbox"/> DETERIORO <input type="checkbox"/> EN PROCESO DE DETERIORO <input checked="" type="checkbox"/> NO ALTERADO <input type="checkbox"/> CONSERVADO <input type="checkbox"/> CAUSAS: Alteración del paisaje.						
APOYO	7. INFRAESTRUCTURA VIAL Y DE ACCESO											
	TIPO	SUBTIPO	ESTADO DE LAS VÍAS			TRANSPORTE	FRECUENCIAS				TEMPORALIDAD DE ACCESO	
	TERRESTRE			B	R	M		DIARIA	SEMANAL	MENSUAL	EVENTUAL	DÍAS AL AÑO
		ASFALTADO					BUS (RANCHERÍA)					365
		LASTRADO					AUTOMÓVIL					DÍAS AL MES
EMPEDRADO						CAMINATA	X					
	SENDERO		X			CABALLO		x			30	
OBSERVACIÓN: Se puede ingresar hasta la entrada del atractivo en automóvil.												
8.RUTA DE BUSES DESDE POBLACIONES CERCANAS												
NOMBRE DE LA RUTA: Santa Isabel, Cañaribamba.												
9.INFRAESTRUCTURA BÁSICA												
<b>AGUA</b> POTABLE <input type="checkbox"/> ENTUBADA <input type="checkbox"/> TRATADA <input type="checkbox"/> DE POZO <input type="checkbox"/> NO EXISTE <input checked="" type="checkbox"/> OTROS <input type="checkbox"/> <b>ENERGÍA ELÉCTRICA</b> SISTEMA <input type="checkbox"/> INTERCONECTADO <input type="checkbox"/> GENERADOR <input type="checkbox"/> NO EXISTE <input checked="" type="checkbox"/> OTROS <input type="checkbox"/> <b>ALCANTARILLADO</b> RED PÚBLICA <input type="checkbox"/> POZO CIEGO <input type="checkbox"/> POZO SÉPTICO <input type="checkbox"/> NO EXISTE <input checked="" type="checkbox"/> OTROS <input type="checkbox"/>												






Fuente: autoría propia año 2022

REGISTRO DE DATOS DE LOS ATRACTIVOS TURÍSTICOS											
FICHA PARA INVENTARIO											
NOMBRE DEL ATRACTIVO: PAISAJE											
1.DATOS GENERALES											
INVESTIGADOR: Sergio Barreto, Henry Fajardo.											
SUPERVISOR EVALUADOR: Mg. Cristina Villavicencio											
PAIS DE ORIGEN: Ecuador											
FICHA: 19											
FECHA: 12/06/2022											
CATEGORÍA: NATURAL											
TIPO: ATRACTIVO NATURAL											
2.UBICACIÓN: Comunidad Paccha perteneciente a la Parroquia Cañaribamba, ciudad Santa Isabel.											
PROVINCIA: Azuay, Ecuador											
CONTACTO: Daniela Fajardo / Propietario											
Telf.: 07 4081-250. Celular: 0993740801											
3. CENTROS URBANOS MÁS CERCANOS AL ATRACTIVO											
NOMBRE DEL POBLADO: Cañaribamba											
CALIDAD	VALOR INTRINSECO	4.CARACTERÍSTICAS FÍSICAS DEL ATRACTIVO									
		TEMPERATURA: 10° a 17° DESCRIPCIÓN: Ubicado en la comunidad Paccha es un atractivo natural que tiene como fin preservar el agua proveniente de la cascada.									
APOYO	Se pueden realizar actividades como: fotografía, caminata, avistamiento de flora y fauna.	5.USOS (SIMBOLISMO)			6.ESTADO DE CONSERVACIÓN DEL ATRACTIVO						
		   			ALTERADO <input type="checkbox"/> DETERIORO <input type="checkbox"/> EN PROCESO DE DETERIORO <input checked="" type="checkbox"/> NO ALTERADO <input type="checkbox"/> CONSERVADO <input type="checkbox"/> CAUSAS: Alteración del suelo.						
APOYO	7. INFRAESTRUCTURA VIAL Y DE ACCESO										
	TIPO	SUBTIPO	ESTADO DE LAS VÍAS			TRANSPORTE	FRECUENCIAS	TEMPORALIDAD DE ACCESO			
	TERRESTRE		B	R	M		DIARIA	SEMANAL	MENSUAL	EVENTUAL	DÍAS AL AÑO
		ASFALTADO				BUS (RANCHERA)					365
		LASTRADO				AUTOMÓVIL					
EMPEDRADO					CAMINATA	X				DÍAS AL MES	
SENDERO		X		CABALLO		x			30		
OBSERVACIÓN: Se puede ingresar hasta la entrada del atractivo en automóvil.											
8.RUTA DE BUSES DESDE POBLACIONES CERCANAS											
NOMBRE DE LA RUTA: Santa Isabel, Cañaribamba.											
9.INFRAESTRUCTURA BÁSICA											
AGUA											
POTABLE <input type="checkbox"/> ENTUBADA <input type="checkbox"/> TRATADA <input type="checkbox"/> DE POZO <input type="checkbox"/> NO EXISTE <input checked="" type="checkbox"/> OTROS <input type="checkbox"/>											
ENERGÍA ELÉCTRICA											
SISTEMA <input type="checkbox"/> INTERCONECTADO <input type="checkbox"/> GENERADOR <input type="checkbox"/> NO EXISTE <input checked="" type="checkbox"/> OTROS <input type="checkbox"/>											
ALCANTARILLADO											
RED PÚBLICA <input type="checkbox"/> POZO CIEGO <input type="checkbox"/> POZO SÉPTICO <input type="checkbox"/> NO EXISTE <input checked="" type="checkbox"/> OTROS <input type="checkbox"/>											






Fuente: autoría propia año 2022

REGISTRO DE DATOS DE LOS ATRACTIVOS TURÍSTICOS											
FICHA PARA INVENTARIO											
NOMBRE DEL ATRACTIVO: MULA											
1.DATOS GENERALES											
INVESTIGADOR: Sergio Barreto, Henry Fajardo.											
SUPERVISOR EVALUADOR: Mg. Cristina Villavicencio											
PAIS DE ORIGEN: Ecuador											
FICHA: 20											
FECHA: 12/06/2022											
CATEGORÍA: FAUNA				Fuente: Autoría Propia							
TIPO: ANIMAL											
2.UBICACIÓN: Comunidad Paccha perteneciente a la Parroquia Cañaribamba, ciudad Santa Isabel. PROVINCIA: Azuay, Ecuador CONTACTO: Daniela Fajardo / Propietario Telf.: 07 4081-250. Celular: 0993740801											
3. CENTROS URBANOS MÁS CERCANOS AL ATRACTIVO											
NOMBRE DEL POBLADO: Cañaribamba											
CALIDAD	VALOR INTRINSECO	4.CARACTERÍSTICAS FÍSICAS DEL ATRACTIVO TEMPERATURA: 10° a 17° DESCRIPCIÓN: Ubicado en la comunidad Paccha es un atractivo natural que tiene como fin preservar el agua proveniente de la cascada.									
	APOYO	Se pueden realizar actividades como: fotografía, caminata, avistamiento de flora y fauna.	5.USOS (SIMBOLISMO)		6.ESTADO DE CONSERVACIÓN DEL ATRACTIVO						
		   	<input checked="" type="checkbox"/> ALTERADO <input type="checkbox"/> DETERIORO <input type="checkbox"/> EN PROCESO DE DETERIORO <input type="checkbox"/> NO ALTERADO <input type="checkbox"/> CONSERVADO CAUSAS: Implementado por la población local.								
APOYO	7. INFRAESTRUCTURA VIAL Y DE ACCESO										
	TIPO	SUBTIPO	ESTADO DE LAS VÍAS			TRANSPORTE	FRECUENCIAS			TEMPORALIDAD DE ACCESO	
			B	R	M		DIARIA	SEMANAL	MENSUAL	EVENTUAL	DÍAS AL AÑO
TERRESTRE	ASFALTADO					BUS (RANCHERÍA)					365
	LASTRADO					AUTOMÓVIL					
	EMPEDRADO					CAMINATA	X				DÍAS AL MES
	SENDERO		X			CABALLO		x			30
OBSERVACIÓN: Se puede ingresar hasta la entrada del atractivo en automóvil.											
8.RUTA DE BUSES DESDE POBLACIONES CERCANAS											
NOMBRE DE LA RUTA: Santa Isabel, Cañaribamba.											
9.INFRAESTRUCTURA BÁSICA											
<b>AGUA</b> POTABLE <input type="checkbox"/> ENTUBADA <input type="checkbox"/> TRATADA <input type="checkbox"/> DE POZO <input type="checkbox"/> NO EXISTE <input checked="" type="checkbox"/> OTROS <input type="checkbox"/> <b>ENERGÍA ELÉCTRICA</b> SISTEMA <input type="checkbox"/> INTERCONECTADO <input type="checkbox"/> GENERADOR <input type="checkbox"/> NO EXISTE <input checked="" type="checkbox"/> OTROS <input type="checkbox"/> <b>ALCANTARILLADO</b> RED PÚBLICA <input type="checkbox"/> POZO CIEGO <input type="checkbox"/> POZO SÉPTICO <input type="checkbox"/> NO EXISTE <input checked="" type="checkbox"/> OTROS <input type="checkbox"/>											




Fuente: autoría propia año 2022

REGISTRO DE DATOS DE LOS ATRACTIVOS TURÍSTICOS											
FICHA PARA INVENTARIO											
NOMBRE DEL ATRACTIVO: PAISAJE											
1.DATOS GENERALES											
INVESTIGADOR: Sergio Barreto, Henry Fajardo.											
SUPERVISOR EVALUADOR: Mg. Cristina Villavicencio											
PAIS DE ORIGEN: Ecuador											
FICHA: 21											
FECHA: 12/06/2022											
CATEGORÍA: NATURAL											
TIPO: ATRACTIVO NATURAL											
2.UBICACIÓN: Comunidad Paccha perteneciente a la Parroquia Cañaribamba, ciudad Santa Isabel.											
PROVINCIA: Azuay, Ecuador											
CONTACTO: Daniela Fajardo / Propietario											
Telf.: 07 4081-250. Celular: 0993740801											
3. CENTROS URBANOS MÁS CERCANOS AL ATRACTIVO											
NOMBRE DEL POBLADO: Cañaribamba											
CALIDAD	VALOR INTRINSECO	4.CARACTERÍSTICAS FÍSICAS DEL ATRACTIVO									
		TEMPERATURA: 10° a 17° DESCRIPCIÓN: Ubicado en la comunidad Paccha es un atractivo natural que tiene como fin preservar el agua proveniente de la cascada.									
APOYO	Se pueden realizar actividades como: fotografía, caminata, avistamiento de flora y fauna.	5.USOS (SIMBOLISMO)			6.ESTADO DE CONSERVACIÓN DEL ATRACTIVO						
	   				ALTERADO <input type="checkbox"/> DETERIORO <input type="checkbox"/> EN PROCESO DE DETERIORO <input checked="" type="checkbox"/> NO ALTERADO <input type="checkbox"/> CONSERVADO <input type="checkbox"/> CAUSAS:						
APOYO	7. INFRAESTRUCTURA VIAL Y DE ACCESO										
	TIPO	SUBTIPO	ESTADO DE LAS VÍAS			TRANSPORTE	FRECUENCIAS	TEMPORALIDAD DE ACCESO			
	TERRESTRE		B	R	M		DIARIA	SEMANAL	MENSUAL	EVENTUAL	DÍAS AL AÑO
		ASFALTADO				BUS (RANCHERA)					365
		LASTRADO				AUTOMÓVIL					
EMPEDRADO					CAMINATA	X				DÍAS AL MES	
SENDERO		X		CABALLO		x			30		
OBSERVACIÓN: Se puede ingresar hasta la entrada del atractivo en automóvil.											
8.RUTA DE BUSES DESDE POBLACIONES CERCANAS											
NOMBRE DE LA RUTA: Santa Isabel, Cañaribamba.											
9.INFRAESTRUCTURA BÁSICA											
<b>AGUA</b>											
POTABLE <input type="checkbox"/> ENTUBADA <input type="checkbox"/> TRATADA <input type="checkbox"/> DE POZO <input type="checkbox"/> NO EXISTE <input checked="" type="checkbox"/> OTROS <input type="checkbox"/>											
<b>ENERGÍA ELÉCTRICA</b>											
SISTEMA <input type="checkbox"/> INTERCONECTADO <input type="checkbox"/> GENERADOR <input type="checkbox"/> NO EXISTE <input checked="" type="checkbox"/> OTROS <input type="checkbox"/>											
<b>ALCANTARILLADO</b>											
RED PÚBLICA <input type="checkbox"/> POZO CIEGO <input type="checkbox"/> POZO SÉPTICO <input type="checkbox"/> NO EXISTE <input checked="" type="checkbox"/> OTROS <input type="checkbox"/>											






Fuente: autría propia año 2022

REGISTRO DE DATOS DE LOS ATRACTIVOS TURÍSTICOS											
FICHA PARA INVENTARIO											
NOMBRE DEL ATRACTIVO: ORQUIDEAS EN PIEDRA											
1.DATOS GENERALES											
INVESTIGADOR: Sergio Barreto, Henry Fajardo.											
SUPERVISOR EVALUADOR: Mg. Cristina Villavicencio											
PAIS DE ORIGEN: Ecuador											
FICHA: 22											
FECHA: 12/06/2022											
CATEGORÍA: FAUNA				Fuente: Autoría Propia							
TIPO: ATRACTIVO NATURAL											
2.UBICACIÓN: Comunidad Paccha perteneciente a la Parroquia Cañaribamba, ciudad Santa Isabel.											
PROVINCIA: Azuay, Ecuador											
CONTACTO: Daniela Fajardo / Propietario											
Telf.: 07 4081-250. Celular: 0993740801											
3. CENTROS URBANOS MÁS CERCANOS AL ATRACTIVO											
NOMBRE DEL POBLADO: Cañaribamba											
CALIDAD	VALOR INTRINSECO	4.CARACTERÍSTICAS FÍSICAS DEL ATRACTIVO									
		TEMPERATURA: 10° a 17° DESCRIPCIÓN: Ubicado en la comunidad Paccha es un atractivo natural que tiene como fin preservar el agua proveniente de la cascada.									
APOYO	Se pueden realizar actividades como: fotografía, caminata, avistamiento de flora y fauna.	5.USOS (SIMBOLISMO)			6.ESTADO DE CONSERVACIÓN DEL ATRACTIVO						
		   			ALTERADO <input type="checkbox"/> DETERIORO <input type="checkbox"/> EN PROCESO DE DETERIORO <input checked="" type="checkbox"/> NO ALTERADO <input type="checkbox"/> CONSERVADO <input type="checkbox"/> CAUSAS:						
APOYO	7. INFRAESTRUCTURA VIAL Y DE ACCESO										
	TIPO	SUBTIPO	ESTADO DE LAS VÍAS			TRANSPORTE	FRECUENCIAS	TEMPORALIDAD DE ACCESO			
	TERRESTRE		B	R	M		DIARIA	SEMANAL	MENSUAL	EVENTUAL	DÍAS AL AÑO
		ASFALTADO				BUS (RANCHERA)					365
		LASTRADO				AUTOMÓVIL					
EMPEDRADO					CAMINATA	X				DÍAS AL MES	
SENDERO		X		CABALLO		x			30		
OBSERVACIÓN: Se puede ingresar hasta la entrada del atractivo en automóvil.											
8.RUTA DE BUSES DESDE POBLACIONES CERCANAS											
NOMBRE DE LA RUTA: Santa Isabel, Cañaribamba.											
9.INFRAESTRUCTURA BÁSICA											
<b>AGUA</b>											
POTABLE <input type="checkbox"/> ENTUBADA <input type="checkbox"/> TRATADA <input type="checkbox"/> DE POZO <input type="checkbox"/> NO EXISTE <input checked="" type="checkbox"/> OTROS <input type="checkbox"/>											
<b>ENERGÍA ELÉCTRICA</b>											
SISTEMA <input type="checkbox"/> INTERCONECTADO <input type="checkbox"/> GENERADOR <input type="checkbox"/> NO EXISTE <input checked="" type="checkbox"/> OTROS <input type="checkbox"/>											
<b>ALCANTARILLADO</b>											
RED PÚBLICA <input type="checkbox"/> POZO CIEGO <input type="checkbox"/> POZO SÉPTICO <input type="checkbox"/> NO EXISTE <input checked="" type="checkbox"/> OTROS <input type="checkbox"/>											

Fuente: autoría propia año 2022

REGISTRO DE DATOS DE LOS ATRACTIVOS TURÍSTICOS												
FICHA PARA INVENTARIO												
NOMBRE DEL ATRACTIVO: FLORA												
1.DATOS GENERALES												
INVESTIGADOR: Sergio Barreto, Henry Fajardo.												
SUPERVISOR EVALUADOR: Mg. Cristina Villavicencio												
PAIS DE ORIGEN: Ecuador												
FICHA: 23												
FECHA: 12/06/2022												
CATEGORÍA: FAUNA					Fuente: Autoría Propia							
TIPO: ATRACTIVO NATURAL												
2.UBICACIÓN: Comunidad Paccha perteneciente a la Parroquia Cañaribamba, ciudad Santa Isabel.												
PROVINCIA: Azuay, Ecuador												
CONTACTO: Daniela Fajardo / Propietario												
Telf.: 07 4081-250. Celular: 0993740801												
3. CENTROS URBANOS MÁS CERCANOS AL ATRACTIVO												
NOMBRE DEL POBLADO: Cañaribamba												
CALIDAD	VALOR INTRINSECO		4.CARACTERÍSTICAS FÍSICAS DEL ATRACTIVO									
			TEMPERATURA: 10° a 17° DESCRIPCIÓN: Ubicado en la comunidad Paccha es un atractivo natural que tiene como fin preservar el agua proveniente de la cascada.									
APOYO	Se pueden realizar actividades como: fotografía, caminata, avistamiento de flora y fauna.		5.USOS (SIMBOLISMO)				6.ESTADO DE CONSERVACIÓN DEL ATRACTIVO					
			   				ALTERADO <input type="checkbox"/> DETERIORO <input type="checkbox"/> EN PROCESO DE DETERIORO <input checked="" type="checkbox"/> NO ALTERADO <input type="checkbox"/> CONSERVADO <input type="checkbox"/> CAUSAS: Deterioro del suelo.					
7. INFRAESTRUCTURA VIAL Y DE ACCESO												
APOYO	TIPO	SUBTIPO	ESTADO DE LAS VÍAS			TRANSPORTE	FRECUENCIAS				TEMPORALIDAD DE ACCESO	
			B	R	M		DIARIA	SEMANAL	MENSUAL	EVENTUAL	DÍAS AL AÑO	
	TERRESTRE	ASFALTADO					BUS (RANCHERA)	x				365
		LASTRADO					AUTOMÓVIL					
		EMPEDRADO					CAMINATA	x				DÍAS AL MES
SENDERO			x			CABALLO		x			30	
OBSERVACIÓN: Se puede ingresar hasta la entrada del atractivo en automóvil.												
8.RUTA DE BUSES DESDE POBLACIONES CERCANAS												
NOMBRE DE LA RUTA: Santa Isabel, Cañaribamba.												
9.INFRAESTRUCTURA BÁSICA												
<b>AGUA</b>												
POTABLE <input type="checkbox"/> ENTUBADA <input type="checkbox"/> TRATADA <input type="checkbox"/> DE POZO <input type="checkbox"/> NO EXISTE <input checked="" type="checkbox"/> OTROS <input type="checkbox"/>												
<b>ENERGÍA ELÉCTRICA</b>												
SISTEMA <input type="checkbox"/> INTERCONECTADO <input type="checkbox"/> GENERADOR <input type="checkbox"/> NO EXISTE <input checked="" type="checkbox"/> OTROS <input type="checkbox"/>												
<b>ALCANTARILLADO</b>												
RED PÚBLICA <input type="checkbox"/> POZO CIEGO <input type="checkbox"/> POZO SÉPTICO <input type="checkbox"/> NO EXISTE <input checked="" type="checkbox"/> OTROS <input type="checkbox"/>												

Fuente: autoría propia año 2022

REGISTRO DE DATOS DE LOS ATRACTIVOS TURÍSTICOS											
FICHA PARA INVENTARIO											
NOMBRE DEL ATRACTIVO: FLORA											
1.DATOS GENERALES											
INVESTIGADOR: Sergio Barreto, Henry Fajardo.											
SUPERVISOR EVALUADOR: Mg. Cristina Villavicencio											
PAIS DE ORIGEN: Ecuador											
FICHA: 24											
FECHA: 12/06/2022											
CATEGORÍA: FLORA TIPO: ATRACTIVO NATURAL											
2.UBICACIÓN: Comunidad Paccha perteneciente a la Parroquia Cañaribamba, ciudad Santa Isabel. PROVINCIA: Azuay, Ecuador CONTACTO: Daniela Fajardo / Propietario Telf.: 07 4081-250. Celular: 0993740801											
3. CENTROS URBANOS MÁS CERCANOS AL ATRACTIVO											
NOMBRE DEL POBLADO: Cañaribamba											
CALIDAD	VALOR INTRINSECO	4.CARACTERÍSTICAS FÍSICAS DEL ATRACTIVO TEMPERATURA: 10° a 17° DESCRIPCIÓN: Ubicado en la comunidad Paccha es un atractivo natural que tiene como fin preservar el agua proveniente de la cascada.									
		APOYO	Se pueden realizar actividades como: fotografía, caminata, avistamiento de flora y fauna.	5.USOS (SIMBOLISMO)				6.ESTADO DE CONSERVACIÓN DEL ATRACTIVO			
   				ALTERADO <input type="checkbox"/> DETERIORO <input type="checkbox"/> EN PROCESO DE DETERIORO <input checked="" type="checkbox"/> NO ALTERADO <input type="checkbox"/> CONSERVADO <input type="checkbox"/> CAUSAS: Alteración del suelo.							
APOYO	7. INFRAESTRUCTURA VIAL Y DE ACCESO										
	TIPO	SUBTIPO	ESTADO DE LAS VÍAS			TRANSPORTE	FRECUENCIAS			TEMPORALIDAD DE ACCESO	
	TERRESTRE		B	R	M		DIARIA	SEMANAL	MENSUAL	EVENTUAL	
		ASFALTADO				BUS (RANCHERA)					365
		LASTRADO				AUTOMÓVIL	X				DÍAS AL MES 30
EMPEDRADO					CAMINATA	X					
SENDERO		X		CABALLO		x					
OBSERVACIÓN: Se puede ingresar hasta la entrada del atractivo en automóvil.											
8.RUTA DE BUSES DESDE POBLACIONES CERCANAS											
NOMBRE DE LA RUTA: Santa Isabel, Cañaribamba.											
9.INFRAESTRUCTURA BÁSICA											
<b>AGUA</b> POTABLE <input type="checkbox"/> ENTUBADA <input type="checkbox"/> TRATADA <input type="checkbox"/> DE POZO <input type="checkbox"/> NO EXISTE <input checked="" type="checkbox"/> OTROS <input type="checkbox"/>											
<b>ENERGÍA ELÉCTRICA</b> SISTEMA <input type="checkbox"/> INTERCONECTADO <input type="checkbox"/> GENERADOR <input type="checkbox"/> NO EXISTE <input checked="" type="checkbox"/> OTROS <input type="checkbox"/>											
<b>ALCANTARILLADO</b> RED PÚBLICA <input type="checkbox"/> POZO CIEGO <input type="checkbox"/> POZO SÉPTICO <input type="checkbox"/> NO EXISTE <input checked="" type="checkbox"/> OTROS <input type="checkbox"/>											

Fuente: autoría propia año 2022

## **Proceso 6: Interpretar la información conforme a los resultados de la entrevista.**

La entrevista que se realizó con la población local pudimos obtener datos importantes, la primera pregunta que se realizó fue:

### **¿Por qué se le conoce con el nombre de Paccha?**

La población local nos dio una introducción de donde proviene el nombre de Paccha, y es debido a la cascada que se encuentra en el lugar, hace años atrás hubo asentamiento de los cañaris en donde hoy se conoce como La Parroquia de Cañaribamba, en aquel entonces los cañaris iban recorriendo varios lugares y en uno de sus recorridos pasaron por donde hoy se conoce como la comunidad de Paccha, de ahí proviene el nombre Paccha que significa Cascada.

### **¿Existe apoyo por parte de las Autoridades de Santa Isabel?**

La persona entrevistada nos supo decir que a lo largo de los años no había existido un apoyo por parte de las autoridades ya que no les tomaban en cuenta pero que actualmente mediante una directiva se ha venido gestionando varios proyectos para crear una mayor accesibilidad al lugar y dar mantenimiento a las carreteras que existan en el lugar.

### **¿Han existido gestiones de turismo en la Comunidad de Paccha?**

Si, una de las más importantes fue la visita de la de turistas americanos que realizaron un recorrido por la comunidad de Paccha y en especial la visita de la Cascada, la otra fue la visita de mexicanos que pernoctaron en la comunidad durante una semana, conviviendo con la comunidad local y participando en sus actividades diarias.

**Ilustración13.**



Fuente: autoría propia año 2022

### **¿De qué manera es utilizado los recursos de la Comunidad de Paccha?**

En el año de 1981 se realizó la captación de agua de los ríos existente en el lugar, para abastecer a la población local y a las comunidades aledañas y la Parroquia de Cañaribamba, de igual manera han realizado pequeños surcos donde pueda recorrer el agua y los animales que pasan sueltos puedan beber en estos surcos.

**Ilustración14.**



Fuente: autoría propia año 2022

### Ilustración15.



Fuente: autoría propia año 2022

## Proceso 7: Verificar Necesidades y Recursos de la Comunidad Paccha

### Necesidades de la comunidad:

En la comunidad de Paccha existen varios factores para el desarrollo de la misma y para el desarrollo social de sus habitantes, entre las principales necesidades tenemos:

- La casa comunal que es utilizada para las festividades o reuniones importantes.
- Implementación de baños públicos para los turistas.
- Mantenimiento de las vías por falta de presupuesto
- Dar mantenimiento a los senderos para llegar a los atractivos.

**tabla3. RECURSOS DE LA COMUNIDAD**

**RECURSOS DE LA COMUNIDAD:**

<p>Infraestructura</p>	<p>En la Actualidad hay dos tipos de infraestructura, las casas modernas construidas a ladrillo y bloque con todas las comodidades que tiene una casa moderna, y las casas antiguas construidas con barro y manera que tienen un aproximado de 60 a 70 años.</p> <p>Las cuales son Aptas para recibir a los turistas.</p>
<p>Accesibilidad</p>	<p>La vía se encuentra en estado regular, ya que son de lastre y con la lluvia y el paso de los animales por el lugar ocasionan un deterioro de la vía, pero actualmente han comenzado a realizar carreteras con acceso a las casas de la comunidad.</p>
<p>Atractivos Naturales</p>	<p>La comunidad posee una gran riqueza en la flora y fauna, cuenta con bosques, ríos y su principal atractivo la cascada.</p>
<p>Actividades Turísticas</p>	<p>Se puede participar en las actividades que realizan los pobladores locales como es la extracción de leche, la realización de quesos, paseo en caballo, visitar la cascada entre otros.</p>
<p>Alojamiento</p>	<p>Las casas de los pobladores cuentan con habitaciones disponibles para recibir a los turistas.</p>
<p>Alimentación</p>	<p>Refrigerios, Pampamesa donde podrán degustar las verduras extraídas de la cosecha y de la crianza de los</p>

	animales que hay en el lugar.
Personal	En el lugar existen personas que dominan el idioma inglés permitiendo tener una comunicación formal con los turistas extranjeros y locales.
Participación de la Comunidad	Los pobladores de la comunidad tienen todo para desarrollar varias actividades de turismo.

Fuente: autoría propia año 2022

## Proceso 8: Establecer costos y presupuestos para un desarrollo sostenible.

El precio aproximado que se detalla a continuación, es colocado de acuerdo a la información levantada conjuntamente con la población local.

**tabla4. Cuadro de Costo**

Costo por día	Cantidad	Precio por Persona
Transporte	1	\$15.00
Guianza	1	\$5
Alimentación	1	\$10
Talleres Artesanales (opcional)	1	\$10
Cabalgata (opcional)	1	\$3
Alojamiento	1	\$15
Actividades (opcional)	1	\$5
Pesca Deportiva (opcional)	1	\$1
Gastos de Gestión	1	\$5
<b>Total, Gastos</b>	1	\$64
Imprevistos	1	\$5
Utilidad 30%	1	\$19,58
<b>Total, Aproximado</b>	1	\$89,70

Fuente: autoría propia año 2022

## Proceso 9: Determinar el programa de turismo comunitario a desarrollar en la Comunidad de Paccha.

### PROGRAMA DE TURISMO COMUNITARIO

#### Día 1 CUENCA – SANTA ISABEL - PACCHA

A la hora acordada el grupo tendrá que estar en el punto de encuentro asignado, asistencia de bienvenida, encuentro en la ciudad de Cuenca y traslado al Cantón Santa Isabel, se dará un recorrido por la iglesia Católica Virgen de las Mercedes, luego nos dirigiremos al parque central de Santa Isabel, que está junto a la Iglesia donde los turistas podrán tomarse fotografías y disfrutar de un ambiente cálido. Después tendremos un almuerzo en un restaurante local en Santa Isabel, luego seguiremos con nuestro recorrido hacia la comunidad de Paccha, yendo por las carreteras con una vista maravillosa de las montañas.

Después de llegar a la comunidad se dará una bienvenida por parte de la población local y se procederá a distribuirles para las habitaciones y seguido se realiza el registro pertinente, tendrán tiempo para pasear al aire libre hasta que se dé la hora para la cena. (opcional: podrán realizar actividades o excursiones nocturnas disponibles)

#### Día 2 PACCHA -

Desayuno. A la hora indicada salida hacia el mosqueadero luego se dará una caminata por los senderos dirigiéndonos donde se encuentra el ganado vacuno, los turistas podrán ver de qué manera se ordeñar las vacas y podrán participar en el proceso, una vez finalizada la actividad partirán por el sendero hacia la peña del gavilán donde podrán observar la maravillosa formación que se ha dado en el lugar, recorriendo los senderos que existen en el lugar observando la flora y fauna, el canto de las aves, después se les llevara hacia la reserva de agua donde se puede observar la estructura para la extracción del agua que se abastece a otras comunidades. Seguido se regresa a las casas de los pobladores locales para el almuerzo, en la tarde se hará un recorrido por los

campos donde siembran productos que son consumidos y también vendidos, se les dará una explicación sobre como sembrar el uso del suelo, las fechas adecuadas para la siembra entre otros. Regreso a la casa y cena. Cómo actividad adicional podremos disfrutar de un cielo paisaje o avistamiento de estrellas.

#### Día 3

Desayuno, inmediatamente se les llevará a los turistas a la Cascada de Paccha siguiendo los senderos que existen en el lugar, observando la flora y fauna, escuchando el cantar de las aves, también podrán ver canales de agua que han realizado los pobladores para abastecer de agua a los animales que los tienen sueltos como lo es el vacuno. Al medio día se regresará para el almuerzo. En la tarde se les llevará para que puedan realizar pesca deportiva, un ambiente adecuado para que puedan disfrutar con la familia.

#### Día 4

Desayuno, se procederá a llevar a un lugar llamado playas donde se encuentran los cangrejos de río o también conocidos como cangrejos de agua dulce, de igual manera podrán disfrutar de una vista espectacular sobre la fauna y flora del lugar, también podrán disfrutar del río que se encuentra en el lugar donde pueden ingresar y sentir el agua procedente de la montaña al igual que las formaciones que se han dado en el río. Después del almuerzo tendrán la tarde libre donde pueden disfrutar de las llanuras verdes que existen en el lugar de igual manera observar cómo realizan las artesanías con la madera, también se les puede demostrar la manera en la que se realizan los quesos y quesillos, los criaderos de cuyes entre otros.

#### Día 5

Desayuno y despedida de la población local, luego nos dirigiremos al punto de encuentro que es en la casa de la comunidad de Paccha con destino a Cuenca.

Fin de los servicios.

MARCO CRONOGRAMA	DE	Abril				Mayo				Junio				Julio				Agosto			
		1	2	3	4	1	2	3	4	1	2	3	4	1	2	3	4	1	2	3	4
1.Tema				x																	
1.1. Título del proyecto				x																	
1.2. objetivos				x																	
1.3. problemática				x																	
1.4 procesos				x																	
1.5 corrección de objetivos																					
2. Datos de los procesos					x																
2.1 Resumen Ejecutivo					X																
2.2 Introducción																X					
2.3 Problematización									x												
2.4 Justificación									x												
2.5 Objetivos							X														
2.5.1. realización de fichas									x												
2.5.2. Observación de fichas									x												
2.6. avance en procesos															x						
2.7. Fundamentación del Marco Teórico															x						
2.8. Metodología															x		x				
2.9. Recursos y Presupuesto															x		x				
2.10. Cronograma de actividades															x		x				
2.11. Resultados																					
2.12. conclusiones															x		x				
2.13. Conclusiones modificar por procesos																	x				
2.14. Recomendaciones																	x				
2.15. Bibliografía																	X				
2.16. Anexos																		X			

tabla5. Cronograma de actividades fuente: autoría propia 2022

## Proceso 10: Socializar el programa de Turismo comunitario en la Comunidad de Paccha.

Nuestro día comienza a las 4.30 de la mañana seguido de un caminata hacia donde está el ganado vacuno, nos guiamos por la luz natural de luna, recorremos el camino hasta llegar al mosqueadero donde podemos observar a las vacas y becerros, el señor Pedro Fajardo nos enseña el proceso de ordeñar, las vacas y toros grandes pasan sueltos en la llanura, luego se procede a soltar al becerro para que pueda ser amamantado atrayendo consigo la leche a las ubres, después se amarra a la pata delantera de la vaca para proceder a ordeñarla, así hasta llenar un balde lleno de leche, luego se suelta al becerro y este se alimenta con la leche de la vaca, así se hace con el resto de vacas y becerros, toda la leche se acumula en un recipiente especial y es cernido para una mejor eliminar elementos pequeños basuritas, luego se recorre el camino de vuelta a la casa donde se puede observar la maravillosa vista del campo y sus alrededores como flora y fauna, el recipiente se deja a un lado de la carretera donde el comprador de la leche lo recoge, de esta manera concluye la recolección de leche.

También participamos en las rutinas diarias de la familia que nos acogió, participando en la recolección de hortalizas en el huerto para la preparación de los alimentos, de igual manera el señor Pedro Fajardo nos indicó la manera en la que realiza las artesanías, extrayendo la madera de los árboles ya con una forma dada y él les los retoca con algunos detalles para darle una forma de un animal.

Los pobladores tienen sembríos de hierba donde cada semana se procede a recolectar para alimentar a los cuys, estos pequeños animales son consumidos por la población local, de igual manera son utilizados para las fiestas que se realizan en la Comunidad de Paccha.

**Ilustración16.**



Fuente: autoría propia año 2022

**Ilustración17.**



Fuente: autoría propia año 2022

## CONCLUSIONES

La información recolectada sobre la Comunidad de Paccha es de gran importancia ya que así se puede extraer datos para saber la situación en la que se encuentra el lugar, de esta manera se puede desarrollar estrategias para su conservación, los atractivos que posee la Comunidad de Paccha son de gran valor, consigo pueden desarrollar varios programas turísticos de diferentes aspectos, dando consigo una sostenibilidad para los pobladores locales.

Las acciones turísticas que pueden darse en la Comunidad de Paccha, son varios porque si se tiene una buena administración pueden atraer a varios turistas, sus atractivos son de gran valor motivo por el cual se pueden ejecutar una nueva forma de turismo comunitario, implementando nuevos proyectos de turismo, este lugar cuenta con una llanura esplendida y en las noches se puede gozar de un cielo estrellado.

Al levantar la información de acuerdo a los recursos o elementos natural y cultural de la Comunidad de Paccha lo más resaltante fue vivir la experiencia en campo ya que así pudimos evidenciar las actividades realizadas conjuntamente con los pobladores, aprendiendo nuevos aspectos de gran relevancia que se han mantenido a lo largo de los años con un gran valor cultural, por el cual pudimos llegar a concluir la elaboración de un programa de turismo comunitario.

De esta manera seleccionamos los sectores adecuados para el desarrollo de turismo comunitario en la comunidad de Paccha, finalmente al momento de llegar a nuestro producto final podemos concluir que Paccha es un lugar con gran potencial turístico que no ha sido valorado por parte de algunas de sus autoridades y de sus pobladores, sin embargo como estudiantes nos hemos dado cuenta que con un manejo y desarrollo adecuado el programa que tenemos propuesto puede generar beneficios a los pobladores locales.

## RECOMENDACIONES

### A nivel institucional

Una vez finalizado el proyecto de los procesos se pudo constatar que la información más valiosa fue estar en campo para levantar cada una de la investigación porque de esta manera se recolecto fotografías de la vivencia en la comunidad donde se pudo realizar las evidencias de información de los lugares más turísticos y resaltantes de la comunidad.

Mediante visitas a las comunidades donde podamos convivir con la población local, observar de qué manera se está gestionando los recursos que posee la comunidad y se puedan dar ideas sobre cómo aprovechar y de qué manera puede ser gestionada la comunidad.

### A nivel técnico

Se recomienda capacitaciones a los pobladores en el tema de servicio y hospitalidad de esta manera se ejecutaría el programa de turismo comunitario.

Con la implementación de estrategias para desarrollar programas de turismo comunitario donde pueda participar activamente la comunidad y darse a conocer a turistas extranjeros y locales, esto conlleva a una preservación y la participación de los municipios encargados del lugar, para que existan nuevas fuentes de trabajo e ingresos a las comunidades que así lo necesiten.

### A nivel teórico

En la ejecución de este proyecto pudimos constatar algunas falencias, la recomendación es tener mayor apoyo por parte de entidades públicas que estén dentro de la parte turística de Paccha para la implementación de algunos servicios que mejoraría el proceso de la operación turísticas como servicio sanitario para que de esta forma la ejecución del programa se lleve con éxito.

Las comunidades que se encuentra alrededor o lejos de la ciudad gozan de una riqueza natural y cultural que con el paso del tiempo se pierde y se produce una aculturación destruyendo patrimonios y perdiendo la historia que posee el lugar, las personas necesitan tener un mayor conocimiento de cómo desarrollar un producto o atractivo turístico llevando consigo nuevos proyectos para restaurar y recuperar la cultura e historia que posee el lugar, permitiendo ingresos para su desarrollo y mantenimiento.

## ANEXOS

**Ilustración18.**



(Llegada A Santa Isabel) Fuente: Autoría Propia

**Ilustración19.**



(sendero para la comunidad Paccha) Fuente: autoría propia

**Ilustración20.**



(sendero para la comunidad Paccha) Fuente: autoría propia año 2022

**Ilustración21.**



(sendero para la comunidad Paccha observación de flora y fauna) Fuente: autoría propia año 2022

**Ilustración22.**



(proseo de sacra leche al ganado vacuno) Fuente: autoría propia año 2022

**Ilustración23.**



(observación de rio) Fuente: autoría propia año 2022

**Ilustración24.**



(observación de flora) Fuente: autoría propia año 2022

**Ilustración25.**



(observación de flora recolectar orquídeas) Fuente autoría propia año 2022

**Ilustración26.**



(orquídeas) Fuente: autoría propia año 2022

**Ilustración27.**



(observación de paisaje) Fuente: autoría propia año 2022

**Ilustración28.**



(gastronomía con la comunidad) Fuente: autoría propia año 2022

**Ilustración29.**



(gastronomía) Fuente: autoría propia año 2022

**Ilustración30.**



(recolección de leche) Fuente año 2022

**Ilustración31.**



(senderismo observación de paisaje) Fuente: autoría propia año 2022

**Ilustración32.**



(cabalgata) Fuente: autoría propia año 2022

## BIBLIOGRAFÍA

- CHALLCO, J. (2019). *Repositorio UPAC*. Obtenido de Repositorio UPAC: [http://repositorio.uaustral.edu.pe/bitstream/handle/UAUSTRAL/136/T\\_JUAN%20CHALLCO\\_EP\\_T\\_2021.pdf?sequence=1&isAllowed=y](http://repositorio.uaustral.edu.pe/bitstream/handle/UAUSTRAL/136/T_JUAN%20CHALLCO_EP_T_2021.pdf?sequence=1&isAllowed=y)
- ESPADA, B. (29 de 04 de 2021). *ok diario*. Obtenido de <https://okdiario.com/curiosidades/que-metodo-descriptivo-2457888>
- Flores, R. (08 de 2013). *prezi.com*. Obtenido de <https://prezi.com/xc4qlr7lwwul/el-metodo-explicativo/#:~:text=son%20aquellos%20trabajos%20donde%20muestra,las%20condiciones%20en%20que%20ellas>
- Gallegos, J. F. (2016). *Repositorio.uasb*. Obtenido de <https://repositorio.uasb.edu.ec/bitstream/10644/5124/1/T2041-MGD-Dillon-EI%20turismo.pdf>
- Gardey, J. P. (2010). *definicion.de*. Obtenido de <https://definicion.de/patrimonio/>
- Gardey., J. P. (2017). *definicion.de*. Obtenido de <https://definicion.de/emigracion/>
- Gardey., J. P. (2018). *definicion.de*. Obtenido de <https://definicion.de/intangible/>
- Gardey., J. P. (2021). *definicion.de*. Obtenido de <https://definicion.de/sostenible/>
- Gonzales, G. (26 de Mayo de 2020). *Lifeder*. Obtenido de <https://www.lifeder.com/metodo-inductivo/>
- Greco, C. M. (2007). *Psicodebate*. Obtenido de <https://pub.palermo.edu/ojs/index.php/psicodebate/article/view/429>
- J., F. (Septiembre de 2014). *Definicion*. Obtenido de <https://definicion.mx/excursion/>
- Merino, J. P. (2011). *Definicion.de*. Obtenido de <https://definicion.de/interrogante/>
- Merino, J. P. (2018). *DEFINICIÓN DE*. Obtenido de <https://definicion.de/infraestructura/>
- porto, J. P. (2008). Obtenido de <https://definicion.de/metodo-inductivo/>
- Porto., J. P. (2008). *definicion.de*. Obtenido de <https://definicion.de/aculturacion/>

PRISCILA DEL CARMEN ESPINOZA BUESTÁN, J. E. (2021). *Proyecto de Titulación Turismo Comunitario*. Obtenido de [file:///C:/Users/OFICINA/Downloads/Proyecto\\_de\\_Titulaci%C3%B3n\\_Turismo\\_Comunitario\\_Espinoza\\_y\\_Jaramillo%20\(1\).pdf](file:///C:/Users/OFICINA/Downloads/Proyecto_de_Titulaci%C3%B3n_Turismo_Comunitario_Espinoza_y_Jaramillo%20(1).pdf)

Rivera Lamilla, D. G. (2022). Obtenido de <http://dspace.utb.edu.ec/handle/49000/12122>

Sanz, R. (3 de 05 de 2017). *cursos.com*. Obtenido de <https://cursos.com/blog/metodo-cualitativo/>

Significados.com. (21 de 06 de 2022). *Significados.com*. Obtenido de Significados.com.: <https://www.significados.com/metodo-deductivo/>

[significados.com/investigacion-cualitativa/](https://www.significados.com/investigacion-cualitativa/). (21 de 06 de 2021). *.significados.com*. Obtenido de <https://www.significados.com/investigacion-cualitativa/>

Turismo, M. d. (29 de Abril de 2021). *Ministerio de Turismo*. Obtenido de <https://www.turismo.gob.ec/santa-isabel-el-paraiso-subtropical-del-azuay/#>