



**CARRERA DE TURISMO**

**TEMA:**

“MARKETING TURÍSTICO: GUÍA TURÍSTICA PROMOCIONAL DEL CANTÓN  
DÉLEG, CAÑAR”

**AUTOR:**

PRISCILA ELIZABETH PÉREZ PÉREZ – CARMEN ROCÍO SALDAÑA  
GUAMÁN

TRABAJO PRESENTADO PARA OPTAR AL TÍTULO DE:  
**TECNÓLOGO EN TURISMO**

**TUTOR:**

MAGISTER. SANTIAGO PULLA

CUENCA – ECUADOR, 2023

## DERECHOS DE AUTOR

---

Los derechos de esta obra son irrenunciables y corresponden a su AUTOR, incluido sus derechos patrimoniales. El Instituto Tecnológico Superior Particular Sudamericano tiene licencia gratuita e intransferible sobre esta obra para uso no comercial, de necesitar uso comercial requiere autorización de su titular.

**CARRERA DE TURISMO  
CERTIFICACIÓN DEL TUTOR  
Aprobación del trabajo de titulación**

Doy fe que el trabajo desarrollado por la **PÉREZ PÉREZ PRISCILA ELIZABETH**, con el título “**TECNÓLOGO SUPERIOR EN TURISMO**”, cumple con los requisitos y méritos suficientes para ser sometido a la presentación pública y evaluación por parte del jurado examinador que se designe.

**Atentamente,**



Firmado electrónicamente por:

**SANTIAGO  
PATRICIO PULLA  
PESANTEZ**

---

**MAGISTER SANTIAGO PULLA  
C.I: 0103870598**

**CARRERA DE TURISMO  
CERTIFICACIÓN DEL TUTOR  
Aprobación del trabajo de titulación**

Doy fe que el trabajo desarrollado por la **SALDAÑA GUAMAN CARMEN ROCIO**, con el título "**TECNÓLOGO SUPERIOR EN TURISMO**", cumple con los requisitos y méritos suficientes para ser sometido a la presentación pública y evaluación por parte del jurado examinador que se designe.

**Atentamente,**



Firmado electrónicamente por:

**SANTIAGO  
PATRICIO PULLA  
PESANTEZ**

---

**MAGISTER. SANTIAGO PULLA  
C.I: 0103870598**

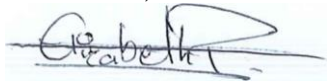
## DECLARACIÓN DE AUTORÍA DEL TRABAJO

---

Yo, PÉREZ PÉREZ PRISCILA ELIZABETH, estudiante del Instituto Tecnológico Superior Particular Sudamericano de la ciudad de Cuenca - Ecuador, que cursó la Tecnología en Turismo, declaró en forma libre y voluntaria que la presente investigación que versa sobre "GUÍA TURÍSTICA PROMOCIONAL DEL CANTÓN DÉLEG, CAÑAR" así como las expresiones vertidas en la misma, son autoría de la compareciente, quien ha realizado en base a recopilación bibliográfica, consultas de internet y consultas de campo.

En consecuencia, asumo la responsabilidad de la originalidad de la misma y el cuidado al remitirse a las fuentes bibliográficas respectivas para fundamentar el contenido expuesto.

Atentamente,



Pérez Pérez Priscila Elizabeth

Cédula: 0104860259

## DECLARACIÓN DE AUTORÍA DEL TRABAJO

---

Yo, SALDAÑA GUAMÁN CARMEN ROCÍO, estudiante del Instituto Tecnológico Superior Particular Sudamericano de la ciudad de Cuenca - Ecuador, que cursó la Tecnología en Turismo, declaró en forma libre y voluntaria que la presente investigación que versa sobre "GUÍA TURÍSTICA PROMOCIONAL DEL CANTÓN DÉLEG, CAÑAR" así como las expresiones vertidas en la misma, son autoría de la compareciente, quien ha realizado en base a recopilación bibliográfica, consultas de internet y consultas de campo.

En consecuencia, asumo la responsabilidad de la originalidad de la misma y el cuidado al remitirse a las fuentes bibliográficas respectivas para fundamentar el contenido expuesto.

Atentamente,



Saldaña Guamán Carmen Rocío

Cédula: 0106435183

## RESUMEN

La Guía Turística del Cantón Déleg, perteneciente a la provincia del Cañar, se ejecutó mediante la recopilación de datos de los atractivos tanto culturales como naturales en páginas web del Municipio del Cantón, tesis académicas como un apoyo al momento de verificar la información, se realiza visitas técnicas para abarcar información de los servicios de alimentos, transporte, alojamiento y complementarios.

La clasificación de los atractivos se basa dependiendo del sector más cercano al cantón Déleg, el primer punto a visitar es la Plaza central, siendo un punto primordial en la guía turística, de tal modo que el turista pueda guiarse hacia los diferentes lugares de interés, además los tipos de servicios que se incluyen dependen mucho del trato que brindaron al momento que se realizó la visita de campo.

El diseño de la guía turística se usó Adobe Ilustrador CC año 2021, en vista que se tenía poco conocimiento, se utilizó la aplicación YouTube para visualizar tutoriales del uso de estos programas, lo que facilita el proceso de creación, en las visitas de campo se realiza fotografías de los diferentes atractivos y servicios del cantón, mediante la página de Facebook del municipio se adquirió ilustraciones de festividades que se realizaron antes de inicio de este proyecto.

## ABSTRACT

The Tourist Guide of the Déleg Canton, belonging to the province of Cañar, was executed by collecting data on both cultural and natural attractions on the web pages of the Municipality of the Canton, academic theses as a support when verifying the information, it is carried out technical visits to cover information on food, transportation, accommodation and complementary services.

The classification of the attractions is based on the sector closest to the Déleg Canton, the first point to visit is the central square, being a primary point in the tourist guide, in such a way that the tourist can be guided towards the different places of interest, In addition, the types of services that are included depend a lot on the treatment they provided at the time the field visit was carried out.

The design of the tourist guide was used Adobe Illustrator CC....., since there was little knowledge, the YouTube application was used to view tutorials on the use of these programs, which facilitates the creation process, photographs are taken during field visits of the different attractions and services of the canton, illustrations of festivities that took place before the start of this project were acquired through the municipality's Facebook page.

## DEDICATORIA

El proyecto se lo dedico a mis hijos Noah y Eithan, ellos me han dado la fuerza para seguir y no decaer en el transcurso de la elaboración del mismo, me han enseñado desde pequeños a no desistir y luchar con todas mis fuerzas por los sueños que queremos cumplir. De igual manera a mis padres por brindarme su apoyo incondicional y estar siempre para mí en las etapas difíciles que me ha dado la vida, enseñarme que para cualquier proyecto o situación en la vida siempre hay que confiar en Dios.

Priscila Pérez

## DEDICATORIA

Este proyecto lo dedico de manera especial a mi hermano Ángel y a mis padres quienes han sido parte fundamental para desarrollar este trabajo, ellos me brindaron grandes enseñanzas para alcanzar el éxito de la vida, siendo los motores principales de este sueño alcanzado.

Espero contar siempre con su apoyo y cariño incondicional hacia mí, todo lo que soy hoy se lo agradezco a ellos de todo corazón.

Carmen Saldaña

## **AGRADECIMIENTO**

Agradezco a mi compañera Carmen Saldaña, por formar parte de la elaboración de este proyecto, hemos compartido experiencias, alegrías, frustraciones lo que nos ha ayudado para crecer juntas en este proyecto.

Mis sinceros agradecimientos a mi tutor Santiago Pulla, nos ha guiado con sus conocimientos y siempre siendo firme al momento que cometemos alguna equivocación, quien ha sido un pilar fundamental, en el proceso del desarrollo del proyecto.

Priscila Pérez

## **AGRADECIMIENTO**

Primeramente, agradezco a dios por darme la vida y la oportunidad de terminar esta etapa, quiero agradecer a mi familia por enseñarme y darme los mejores consejos para que no solo crezca en conocimiento si no como una persona responsable, por el apoyo que me brindaron durante toda mi formación académica apoyándome moral y por la confianza que depositaron en mí por creer que soy capaz de alcanzar todas las metas que me propongo, agradezco a mi compañera Priscila Pérez por brindarme la oportunidad de formar parte del proyecto, agradezco al tutor Santiago Pulla por brindar su apoyo constante en el proyecto de titulación.

Carmen Saldaña

## ÍNDICE

INDICE DE ILUSTRACIONES .....	14
INDICE DE TABLAS .....	16
INTRODUCCIÓN.....	17
OBJETIVOS DE LA INVESTIGACIÓN .....	19
OBJETIVO GENERAL.....	19
PREGUNTAS DE INVESTIGACIÓN .....	19
JUSTIFICACIÓN.....	21
CAPÍTULO I: PROBLEMÁTICA .....	23
CAPÍTULO II: MARCO REFERENCIAL.....	26
MARCO TEÓRICO.....	26
MARCO CONTEXTUAL .....	39
MARCO CONCEPTUAL.....	41
CAPÍTULO III: METODOLOGÍA DE INVESTIGACIÓN .....	45
METODOLOGÍA .....	45
INSTRUMENTOS DE INVESTIGACIÓN.....	47
DIAGRAMA DE OBJETIVO GENERAL Y ESPECÍFICOS.....	52
CAPÍTULO IV: ANÁLISIS E INTERPRETACIÓN DE LOS RESULTADOS.....	53
CAPÍTULO V: PROPUESTA DE INVESTIGACIÓN .....	60
EVIDENCIAS .....	61
CRONOGRAMA DE ACTIVIDADES .....	118
CONCLUSIONES .....	119
RECOMENDACIONES.....	120
WEBGRAFÍA .....	121
ANEXOS .....	126

## INDICE DE ILUSTRACIONES

ILUSTRACIÓN 1: GRÁFICA DE MIGRACIÓN POR EDAD.....	22
ILUSTRACIÓN 2: GUÍA LAGUNAS DE MOJANDA .....	26
ILUSTRACIÓN 3: GUÍA LAGUNAS DE MOJANDA .....	27
ILUSTRACIÓN 4: GUÍA LAGUNAS DE MOJANDA .....	27
ILUSTRACIÓN 5: GUÍA LAGUNAS DE MOJANDA .....	28
ILUSTRACIÓN 6: GUÍA LAGUNAS DE MOJANDA .....	28
ILUSTRACIÓN 7: GUÍA LAGUNAS DE MOJANDA .....	29
ILUSTRACIÓN 8: GUÍA LAGUNAS DE MOJANDA .....	29
ILUSTRACIÓN 9: GUÍA VIRTUAL DE ZULETA.....	31
ILUSTRACIÓN 10: GUÍA VIRTUAL DE ZULETA.....	32
ILUSTRACIÓN 11: GUÍA VIRTUAL DE ZULETA.....	32
ILUSTRACIÓN 12: GUÍA VIRTUAL DE ZULETA.....	33
ILUSTRACIÓN 13: GUÍA VIRTUAL DE ZULETA.....	33
ILUSTRACIÓN 14: GUÍA VIRTUAL DE ZULETA.....	34
ILUSTRACIÓN 15: GUÍA VIRTUAL DE ZULETA.....	34
ILUSTRACIÓN 16: GUÍA VIRTUAL DE ZULETA.....	34
ILUSTRACIÓN 17: GUÍA INTERACTIVA DE KAOHSIUNG.....	35
ILUSTRACIÓN 18: GUÍA INTERACTIVA DE KAOHSIUNG.....	36
ILUSTRACIÓN 19: GUÍA INTERACTIVA DE KAOHSIUNG.....	36
ILUSTRACIÓN 20: GUÍA INTERACTIVA DE KAOHSIUNG.....	37
ILUSTRACIÓN 21: GUÍA INTERACTIVA DE KAOHSIUNG.....	37
ILUSTRACIÓN 22: GUÍA INTERACTIVA DE KAOHSIUNG.....	38
ILUSTRACIÓN 23: GUÍA INTERACTIVA DE KAOHSIUNG.....	38
ILUSTRACIÓN 24: GUÍA INTERACTIVA DE KAOHSIUNG.....	38
ILUSTRACIÓN 25: GOOGLE ACADÉMICO, 2023.....	47
ILUSTRACIÓN 26: WEB DEL MUNICIPIO DE DÉLEG, 2023 .....	47
ILUSTRACIÓN 27: WEB DEL GAD PARROQUIAL SOLANO.....	48
ILUSTRACIÓN 28: ENTREVISTA ALCALDE DEL CANTÓN, 2023.....	48
ILUSTRACIÓN 29: EVIDENCIA DE TESIS, 2023.....	49
ILUSTRACIÓN 30: APLICACIÓN WORD, 2023.....	49
ILUSTRACIÓN 31: FICHA DE INVENTARIO, 2023.....	50
ILUSTRACIÓN 32: ADOBE PHOTOSHOP 2021.....	50
ILUSTRACIÓN 33: ADOBE ILLUSTRATOR CC.....	51
ILUSTRACIÓN 34: APLICACIÓN DAFON .....	51
ILUSTRACIÓN 35: WEB DEL MUNICIPIO DE DÉLEG.....	61
ILUSTRACIÓN 36: WEB DEL MUNICIPIO DE DÉLEG.....	61
ILUSTRACIÓN 37: WEB DEL MUNICIPIO DE DÉLEG.....	62
ILUSTRACIÓN 38: WEB DEL MUNICIPIO DE DÉLEG.....	62
ILUSTRACIÓN 39: WEB DEL GAD PARROQUIAL .....	63
ILUSTRACIÓN 40: EVIDENCIA DE TESIS 1 .....	64
ILUSTRACIÓN 41: EVIDENCIA DE TESIS 2 .....	64
ILUSTRACIÓN 42: EVIDENCIA DE TESIS 3 .....	64
ILUSTRACIÓN 43: EVIDENCIA DE TESIS 4 .....	65
ILUSTRACIÓN 44: SERVICIO DE ALIMENTOS, ELABORACIÓN PROPIA, 2023 .....	66
ILUSTRACIÓN 45: SERVICIOS DE ALIMENTOS, ELABORACIÓN PROPIA, 2023.....	66
ILUSTRACIÓN 46: SERVICIOS DE ALIMENTOS, ELABORACIÓN PROPIA, 2023.....	67
ILUSTRACIÓN 47: SERVICIOS DE ALIMENTOS, ELABORACIÓN PROPIA, 2023.....	67
ILUSTRACIÓN 48: SERVICIOS DE ALIMENTOS, ELABORACIÓN PROPIA, 2023.....	67
ILUSTRACIÓN 49: SERVICIOS DE TRANSPORTE, ELABORACIÓN PROPIA, 2023 .....	68
ILUSTRACIÓN 50: SERVICIOS DE TRANSPORTE, ELABORACIÓN PROPIA, 2023.....	68
ILUSTRACIÓN 51: SERVICIOS DE TRANSPORTE, ELABORACIÓN PROPIA, 2023 .....	68

ILUSTRACIÓN 52: SERVICIOS DE TRANSPORTE, ELABORACIÓN PROPIA, 2023 .....	68
ILUSTRACIÓN 53: SERVICIOS DE TRANSPORTE, ELABORACIÓN PROPIA, 2023 .....	69
ILUSTRACIÓN 54: SERVICIOS DE TRANSPORTE, ELABORACIÓN PROPIA, 2023 .....	69
ILUSTRACIÓN 55: SERVICIOS DE TRANSPORTE, ELABORACIÓN PROPIA, 2023 .....	69
ILUSTRACIÓN 56: SERVICIOS DE ALOJAMIENTO, ELABORACIÓN PROPIA, 2023.....	70
ILUSTRACIÓN 57: SERVICIOS DE ALOJAMIENTO, ELABORACIÓN PROPIA, 2023.....	70
ILUSTRACIÓN 58: SERVICIOS DE ALOJAMIENTO, ELABORACIÓN PROPIA, 2023.....	70
ILUSTRACIÓN 59: SERVICIOS DE ALOJAMIENTO, ELABORACIÓN PROPIA, 2023.....	71
ILUSTRACIÓN 60: SERVICIOS COMPLEMENTARIOS, ELABORACIÓN PROPIA, 2023 .....	72
ILUSTRACIÓN 61: SERVICIOS COMPLEMENTARIOS, ELABORACIÓN PROPIA, 2023 .....	72
ILUSTRACIÓN 62: SERVICIOS COMPLEMENTARIOS, ELABORACIÓN PROPIA, 2023 .....	72
ILUSTRACIÓN 63: SERVICIOS COMPLEMENTARIOS, ELABORACIÓN PROPIA, 2023 .....	73
ILUSTRACIÓN 64: SERVICIOS COMPLEMENTARIOS, ELABORACIÓN PROPIA, 2023 .....	73
ILUSTRACIÓN 65: SERVICIOS COMPLEMENTARIOS, ELABORACIÓN PROPIA, 2023 .....	73
ILUSTRACIÓN 66: SERVICIOS COMPLEMENTARIOS, ELABORACIÓN PROPIA, 2023 .....	74
ILUSTRACIÓN 67: SERVICIOS COMPLEMENTARIOS, ELABORACIÓN PROPIA, 2023.....	74
ILUSTRACIÓN 68: SERVICIOS COMPLEMENTARIOS, ELABORACIÓN PROPIA, 2023 .....	74
ILUSTRACIÓN 69: SERVICIOS COMPLEMENTARIOS, ELABORACIÓN PROPIA, 2023 .....	75
ILUSTRACIÓN 70: SERVICIOS COMPLEMENTARIOS, ELABORACIÓN PROPIA, 2023 .....	75
ILUSTRACIÓN 71: OFICIO, ELABORACIÓN PROPIA, 2023 .....	76
ILUSTRACIÓN 72: MUNICIPIO DE DÉLEG, ELABORACIÓN PROPIA, 2023.....	77
ILUSTRACIÓN 73: APLICACIÓN ADOBE ILUSTRADOR CC, 2023 .....	97
ILUSTRACIÓN 74: PALABRA CLAVE, ELABORACIÓN PROPIA, 2023 .....	99
ILUSTRACIÓN 75: PALABRA CLAVE, ELABORACIÓN PROPIA, 2023 .....	99
ILUSTRACIÓN 76: ELABORACIÓN PROPIA DEL ISOTIPO, 2023.....	100
ILUSTRACIÓN 77: ELABORACIÓN PROPIA DEL ISOTIPO, 2023.....	100
ILUSTRACIÓN 78: FORMATO PARA LA GUÍA, ELABORACIÓN PROPIA, 2023 .....	101
ILUSTRACIÓN 79: FORMATO DE LA GUÍA, ELABORACIÓN PROPIA, 2023 .....	101
ILUSTRACIÓN 80: FORMATO DE LA GUÍA, ELABORACIÓN PROPIA, 2023 .....	101
ILUSTRACIÓN 81, FORMATO DE LA GUÍA, ELABORACIÓN PROPIA, 2023 .....	101
ILUSTRACIÓN 82: FORMATO DE LAS ILUSTRACIONES, ELABORACIÓN PROPIA, 2023 .....	103
ILUSTRACIÓN 83: FORMATO DE LAS ILUSTRACIONES, ELABORACIÓN PROPIA, 2023 .....	103
ILUSTRACIÓN 84: FORMATO DE LAS ILUSTRACIONES, ELABORACIÓN PROPIA, 2023 .....	103
ILUSTRACIÓN 85: FORMATO DE LAS ILUSTRACIONES, ELABORACIÓN PROPIA, 2023 .....	104
ILUSTRACIÓN 86: FORMATO DE LAS ILUSTRACIONES, ELABORACIÓN PROPIA, 2023 .....	104
ILUSTRACIÓN 87: COLORIMETRÍA, ELABORACIÓN PROPIA, 2023.....	105
ILUSTRACIÓN 88: COLORIMETRÍA, ELABORACIÓN PROPIA, 2023.....	105
ILUSTRACIÓN 89: TIPOGRAFÍA, ELABORACIÓN PROPIA, 2023 .....	106
ILUSTRACIÓN 90: TIPOGRAFÍA, ELABORACIÓN PROPIA, 2023 .....	106
ILUSTRACIÓN 91: PORTADA, ELABORACIÓN PROPIA, 2023 .....	108
ILUSTRACIÓN 92: CONTRAPORTADA, ELABORACIÓN PROPIA, 2023.....	109
ILUSTRACIÓN 93: PRESENTACIÓN DEL AUTOR, ELABORACIÓN PROPIA, 2023 .....	110
ILUSTRACIÓN 94: ÍNDICE, ELABORACIÓN PROPIA, 2023 .....	111
ILUSTRACIÓN 95: IMAGEN TIPO FOLDER, ELABORACIÓN PROPIA, 2023.....	112
ILUSTRACIÓN 96: GUÍA, ELABORACIÓN PROPIA, 2023.....	113
ILUSTRACIÓN 97: GUÍA, ELABORACIÓN PROPIA, 2023.....	113
ILUSTRACIÓN 98: REVISIÓN ORTOGRÁFICA, ELABORACIÓN PROPIA, 2023 .....	114
ILUSTRACIÓN 99: GUÍA FINAL, ELABORACIÓN PROPIA, 2023 .....	115
ILUSTRACIÓN 100: GUÍA FINAL, ELABORACIÓN PROPIA, 2023 .....	115
ILUSTRACIÓN 101: GUÍA FINAL, ELABORACIÓN PROPIA, 2023 .....	116
ILUSTRACIÓN 102: GUÍA FINAL, ELABORACIÓN PROPIA, 2023 .....	116

## INDICE DE TABLAS

TABLA1.	ESPINA DE PEZ, ELABORACIÓN PROPIA,2023 .....	25
TABLA2.	DIAGRAMA, ELABORACIÓN PROPIA, 2023 .....	52
TABLA3.	INTERPRETACIÓN DE LOS RESULTADOS, ELABORACIÓN PROPIA, 2023 .....	59
TABLA4.	FICHA DE INVENTARIO, PLAZA DE DÉLEG, ELABORACIÓN PROPIA, 2023 .....	78
TABLA5.	FICHA DE INVENTARIO, CASAS PATRIMONIALES DE DÉLEG, ELABORACIÓN PROPIA, 2023 .....	78
TABLA6.	FICHA DE INVENTARIO, IGLESIA SAN BARTOLOMÉ, ELABORACIÓN PROPIA, 2023 .....	79
TABLA7.	FICHA DE INVENTARIO, IGLESIA SAN SEBASTIÁN, ELABORACIÓN PROPIA, 2023.....	79
TABLA8.	FICHA DE INVENTARIO, CASAS PATRIMONIALES DE SOLANO, ELABORACIÓN PROPIA, 2023 .....	80
TABLA9.	FICHA DE INVENTARIO, IGLESIA DE BORMA, ELABORACIÓN PROPIA, 2022.....	80
TABLA10.	FICHA DE INVENTARIO, CASCADA YAUNAY, ELABORACIÓN PROPIA, 2023.....	82
TABLA11.	FICHA DE INVENTARIO, LAGUNA DE GUABIZHÚN, ELABORACIÓN PROPIA, 2023 .....	82
TABLA12.	FICHA DE INVENTARIO, MESETA PACHAMAMA, ELABORACIÓN PROPIA, 2023 .....	83
TABLA13.	FICHA DE INVENTARIO, CERRO CUEVA LOMA, ELABORACIÓN PROPIA, 2023.....	83
TABLA14.	FICHA DE INVENTARIO, LAGUNA DE JACARIN, ELABORACIÓN PROPIA, 2023 .....	84
TABLA15.	FICHA DE INVENTARIO, MÁNDALA LOUNGE, ELABORACIÓN PROPIA, 2023 .....	85
TABLA16.	FICHA DE INVENTARIO, SABOR CRIOLLO, ELABORACIÓN PROPIA, 2023.....	85
TABLA17.	FICHA DE INVENTARIO, MANOLO'S RESTAURANT Y PIZZERÍA, ELABORACIÓN PROPIA, 2023.....	86
TABLA18.	FICHA DE INVENTARIO, PICANTERÍA ROSITA, ELABORACIÓN PROPIA, 2023 .....	86
TABLA19.	FICHA DE INVENTARIO, EL BUEN SABOR, ELABORACIÓN PROPIA, 2023 .....	87
TABLA20.	FICHA DE INVENTARIO, COMPAÑÍA ÑAMURELTI, ELABORACIÓN PROPIA, 2023 .....	88
TABLA21.	FICHA DE INVENTARIO, COOPERATIVA DÉLEG, ELABORACIÓN PROPIA, 2023 .....	88
TABLA22.	FICHA DE INVENTARIO, COOPERATIVA INTERPROVINCIAL PANAMERICANO, ELABORACIÓN PROPIA, 2023	89
TABLA23.	FICHA DE INVENTARIO, COMPAÑÍA SAN SEBASTIÁN, ELABORACIÓN PROPIA, 2023.....	89
TABLA24.	FICHA DE INVENTARIO, HOSPEDAJE DÉLEG, ELABORACIÓN PROPIA, 2023 .....	91
TABLA25.	FICHA DE INVENTARIO, KILLARY LODGE, ELABORACIÓN PROPIA, 2023 .....	91
TABLA26.	FICHA DE INVENTARIO, HECHO EN DÉLEG ARTESANÍAS, ELABORACIÓN PROPIA, 2023 .....	93
TABLA27.	FICHA DE INVENTARIO, UPC DE DÉLEG, ELABORACIÓN PROPIA, 2023.....	93
TABLA28.	FICHA DE INVENTARIO, BOMBEROS DÉLEG, ELABORACIÓN PROPIA, 2023 .....	94
TABLA29.	FICHA DE INVENTARIO, SUBCENTRO DÉLEG, ELABORACIÓN PROPIA, 2023 .....	94
TABLA30.	FICHA DE INVENTARIO, UPC DE SOLANO, ELABORACIÓN PROPIA, 2023 .....	95
TABLA31.	FICHA DE INVENTARIO, SUBCENTRO SOLANO, ELABORACIÓN PROPIA, 2023.....	95
TABLA32.	INFORMACIÓN EN ORDEN LÓGICA, ELABORACIÓN PROPIA, 2023 .....	107
TABLA33.	CRONOGRAMA DE ACTIVIDADES, ELABORACIÓN PROPIA, 2023.....	118

## INTRODUCCIÓN

El marketing turístico permite promocionar los diferentes servicios a los clientes por medio de redes sociales, mostrando así los atractivos que se pueden visitar, es importante el crecimiento del uso de los dispositivos móviles en el sector turístico, donde el usuario puede ver su destino para adquirir su mejor opción de viaje, mediante las publicaciones en las redes sociales pueden conocer más sobre el lugar turístico que se está ofertando.

El marketing turístico es la promoción de lugares que realizan empresas de sectores hoteleros, locales de ocio, restaurantes, empresas de transporte y otros organismos públicos. Además, se encarga de todas las acciones que se centran en ofrecer el mejor servicio al turista. Ya no se trata únicamente de vender un paquete de vuelo, hotel y alojamiento, sino de vivir, sentir, elegir y divertirse. (Galiana, 2020)

Se planifica una Guía Turística promocionando los diferentes atractivos turísticos tanto naturales y culturales, brindando conocimientos de sus costumbres, tradiciones con el propósito de ampliar el turismo hacia el Cantón Déleg, el desarrollo de este proyecto se basa en varios aspectos fundamentales como número telefónicos, direcciones, tipo de alojamiento, restaurantes, mapa, área geográfica para la ejecución del mismo, de este modo se cataloga los atractivos que se incluirán dentro de la guía.

Una Guía Turística reúne información de interés y utilidad para los turistas sobre un destino, itinerario o área geográfica, Estas publicaciones tienen numerosos beneficios. El principal es su utilidad, pues permite conocer rápidamente el destino que vamos a visitar, incluyendo mapas e información útil. Algunas de ellas explican cómo viajar con niños o de mochileros a un destino, otras se centran en los aspectos culturales del lugar, etc. (EVA GÓMEZ 2016).

El Cantón Déleg realiza diferentes festividades como el Inti Raymi, la Cantonización, festividades religiosas, elección a la Reina de Carnaval, demostrando sus costumbres y tradiciones, cuenta con atractivos a visitar como la Laguna de Guabizhún, el Cerro

Pachamama, la Parroquia Solano, en su gastronomía ofrece Chicha de Jora, Chancho Hornado, Cuy Asado, se realiza el avistamiento de avifauna como la Gaviota Andina, Golondrinas y Quillicicos.

Déleg es un término quechua que significa llanura o lugar extenso. En el año de 1883 nació en Surampalti, localidad cerca de Déleg, Luis Cordero Crespo, presidente del Ecuador en el período 1892 - 1896. Cuenta con atractivos turísticos como las lagunas Surampalti y Guabizhún, las Ruinas Arqueológicas de Pachamama, la Casa Cordero de Surampalti, el templete donde nació Luís Cordero, el Camino del Inca y los centros urbanos de Déleg y Solano (Carlos Idict 2019).

La Provincia del Cañar tiene límites con el Chimborazo, Azuay, Guayas y Morona Santiago cuenta con atractivos muy importantes como el Complejo Arqueológico Ingapirca, Laguna Culebrillas, Ruinas Arqueológicas el Tambo, se especializan en el cultivo de trigo, papas, verduras, cebada, la producción de leche y carne. Son conocidos por sus habilidades en la fabricación de accesorios de madera, calzado y artesanías.

La ciudad de Cañar a más de su patrimonio histórico, es poseedora de un singular patrimonio arquitectónico que por su categoría y singularidad amerita ser inventariado, delimitado y sobre todo conservado, puesto que no solo es el reflejo de lo estético y tradicional, desde la introducción de trazados de un asentamiento, materiales, técnicas constructivas, estilos y tipologías, y en base a concepciones espaciales, socioeconómicas, religiosas provenientes de España (Diego Guaraca 2007).

## OBJETIVOS DE LA INVESTIGACIÓN

### Objetivo General

Crear una Guía Turística promocional del Cantón Déleg, Cañar, dirigido a turistas nacionales enfocados en actividades de turismo rural.

### Objetivos Específicos

- Recopilar información mediante el Municipio del Cantón Déleg.
- Clasificar los atractivos y actividades según su importancia
- Diseñar la Guía Turística promocional del Cantón Déleg "SUYAY CAÑARI"

### Preguntas de investigación

¿Por qué cree usted que la implementación de una guía promocional de los atractivos del Cantón Déleg ayude a mejorar los ingresos económicos en la población?

Es un medio por el cual se conoce los atractivos que tiene el cantón, esto ayuda al incremento del flujo de turistas, lo que mejora sus ingresos dinamizando la economía en el comercio mercantil de pequeños mercados, artesanos de modo que se pueda crear nuevos puestos de trabajo en el ámbito hotelero, alimentación y transporte

¿Qué medidas considera usted se debe tomar para evitar la erosión del suelo y evitar así el deterioro del atractivo turístico?

Se debe tener en consideración la tala ilegal de flora dentro de los atractivos turísticos, evitar el pastoreo excesivo de los animales para permitir el crecimiento del pasto, respetar la capacidad de carga turística dentro del atractivo, capacitación a los pobladores de métodos sostenibles de prevención de daño a los recursos a largo tiempo.

¿Por qué razón cree usted que las vías de acceso al cantón se encuentran en mal estado?



Falta de interés por medio de las autoridades es decir dejan los trabajos incompletos o mal ejecutados en vista que en el último mes octubre del año 2022, se han deteriorado con más rapidez las diferentes rutas de ingreso al cantón demostrando un trabajo ineficiente, dicho esto las vías están catalogadas en segundo orden además la falta de limpieza de las malezas en el canal vial, afecta a las vías en las temporadas de invierno, la falta de carteles con las respectivas indicaciones hacia el destino.

## JUSTIFICACIÓN

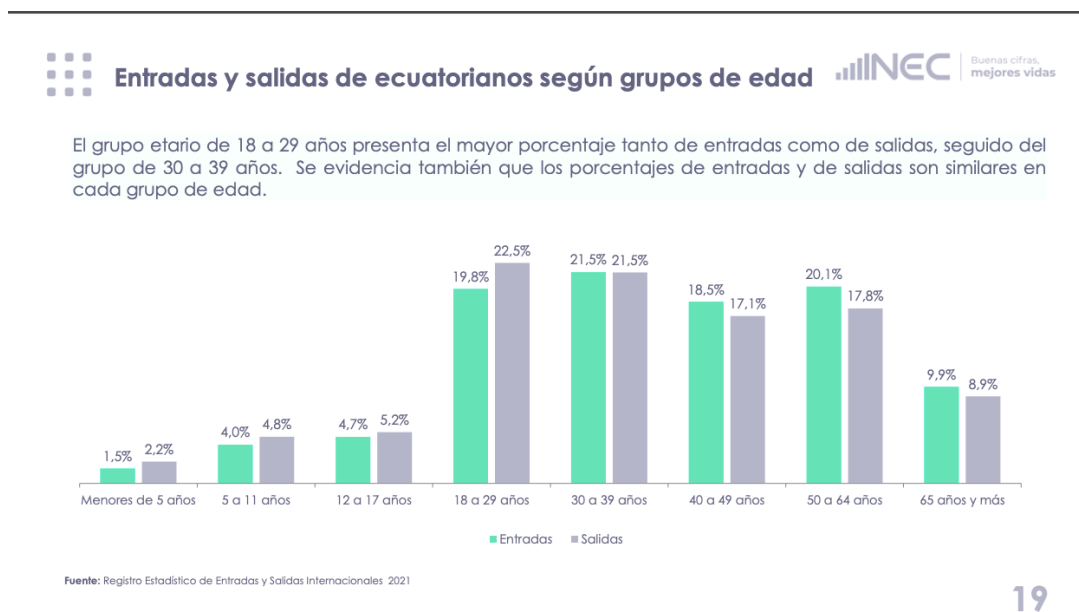
Una Guía que promociona al Cantón Déleg sirve para el beneficio de los pobladores por medio de esta se busca ampliar la oferta turística dentro del sector, creando nuevos puestos de trabajo mejorando la economía, educación, brindando conocimiento a los habitantes de novedosos métodos de ingresos, aprovechando los atractivos y actividades que tienen por ofrecer, de este modo abandonar la idea de emigrar hacia otros países buscando nuevas oportunidades laborales.

La investigación se justifica porque la creación de una Guía Turística del cantón Cevallos, en formato impreso, permite promocionar su patrimonio cultural y natural a fin de que sea conocido por aquellas personas que gustan de viajar y explorar nuevos destinos. La motivación despertada en la Corriente Turística, el conjunto de personas que se desplazan con fines de recreación turística, hace que ésta se desplace hacia el destino publicitado a fin de disfrutarlo ( Daniel Sánchez 2010 ).

Crear la Guía que promociona al Cantón Déleg, brinda un paso hacia el ámbito laboral y genera nuevas experiencias para contribuir con los cantones con la misma situación, promoviendo nuestro trabajo, brindando conocimientos, a nuevas maneras de facilitar los ingresos económicos gracias al turismo, se plantea actuales ideas para innovar en futuros proyectos con el fin de llegar a cada segmento de mercado dentro del país.

Uno de los sectores que ha visto en el turismo un aliado para recibir beneficios económicos y a la par recuperar y valorar sus orígenes ha sido el de las comunidades indígenas, las cuales a través de varios canales como mercados indígenas, guías locales y nacionales, proyectos de turismo comunitario y principalmente en alianzas estratégicas con el sector privado, han logrado posicionarse como una de las razones más importantes de visita no solo de turistas extranjeros, sino también del turista nacional.( Carlos Garrido 2020)

Beneficia al ámbito turístico, su prioridad es desarrollar la economía dentro de los sectores de escasos recursos, mejorando así su estilo de vida, las comunidades rurales por lo general no tienen los conocimientos necesarios para ofertar sus atractivos y actividades recreativas, con la finalidad de conservar tanto sus tradiciones como costumbres, porque con el paso del tiempo las nuevas generaciones las mantienen olvidadas en consecuencia provoca una pérdida de identidad.



19

Ilustración 1: Gráfica de migración por edad

El turismo es una de las actividades más “democráticas” del sector productivo, debido a que cuando un turista nacional o internacional llega a un destino, existen muchos beneficiarios, tanto del sector – como de los hoteles, restaurantes, aerolíneas, etc. – así como de actores que no pertenecen al medio turístico como artesanos, transportistas, taxistas, vendedores ambulantes, etc. los cuales, de mayor o menor manera, se benefician económicamente de las actividades que los turistas realizan (Carlos Garrido, 2020).

La creación de una Guía Turística Promocional del Cantón Déleg, por razones presentadas anteriormente, comprueba que hay un cambio notorio dentro del estilo de vida de los pobladores, por este medio ofrecen sus artesanías, productos agrícolas, y su gastronomía, de igual manera genera nuevos ingresos en el ámbito laboral, esto produce interés en los atractivos turísticos que forman parte de su historia.

## CAPÍTULO I: PROBLEMÁTICA

Desde el año 2020, el turismo se ha visto afectado en la falta de intervención por parte de las entidades correspondientes del mantenimiento de la Red Vial Estatal, que conecta las tres regiones del Ecuador, lo que causa una gran pérdida en el ámbito hotelero, alimentación y transporte, de igual forma el turista se ve disconforme cuando se cambia la ruta de modo que se debe elegir otra alternativa con un recorrido más extenso lo que causa la cancelación de reservas.

La red vial estatal es un problema para conectar el Azuay con otras provincias vecinas. Esta realidad vial preocupa a los gobiernos seccionales por las dificultades y pérdidas económicas que generan para la población. Los problemas en la red vial estatal afectan directamente a la producción y turismo, especialmente en cantones pequeños, donde no existen grandes inversiones económicas. Los sectores rurales sienten los estragos por el mal estado vial ( Bolívar Pérez, 2022).

Falta de iniciativa por parte de las autoridades de priorizar el turismo, el sector que lidera el ingreso económico en el Ecuador es el Comercio Exterior, el sector turístico su ubica en el cuarto puesto, este desinterés afecta principalmente a los pobladores, desaprovechando sus conocimientos en agricultura, cuidado del ganado vacuno, elaboración de sombreros de paja toquilla, de igual manera los incendios forestales han logrado una pérdida casi irreversible de fauna y flora, con el pensamiento de atraer la lluvia para las cosechas por creencias ancestrales.

Poca atención de los reclamos, demandas o requerimientos sociales. Además, otros problemas asociados con la alta incidencia de la tala y quema de la vegetación; escaso apoyo del sector público y privado para actividades comunitarias y la escasa atención en casos de emergencia socio ambiental por parte de los bomberos, defensa civil y centros de salud, son aspectos que contribuyen a deprimir la calidad de vida en cualquier sector del Cantón Déleg ( Jaimes, E., Orellana, R., Reiban, M., & González, J. C, 2016).

La falta de promoción dentro del Cantón Déleg, la ausencia de información de las actividades y lugares a visitar a provocado la disminución de visitantes, dejando al sector como un lugar poco concurrido, afectando el crecimiento tanto económico, social, educativo, la falta de personal capacitado, pocos lugares de atención al turista como restaurantes, hospedajes ha provocado una pérdida en el barómetro turístico.

Existe una carencia de estrategias para desarrollar el turismo cultural, gastronómico o el ecoturismo. El turismo como actividad económica es escaso y no se ha podido desarrollar de manera exitosa. Además, los proveedores de servicios turísticos aún deben mejorar en la atención y comunicación con el turista, especialmente aquellas actividades comerciales informalidad que forman parte de la cadena de valor de la actividad turística. (Lenny Sornoza, Cinthya Vera 2021)

A pesar que el Cantón Déleg posee una variedad de atractivos, costumbres y actividades, no se ha dado la debida atención, provocando una gran pérdida de la riqueza natural y cultural, desaprovechando distintos métodos de ingresos económicos dentro de la comunidad, esto se ha visto reflejado en el incremento de migración juvenil en un rango de 15 a 35 años de edad, por falta de puestos de trabajo, limitado manejo en temas turísticos dentro del sector.

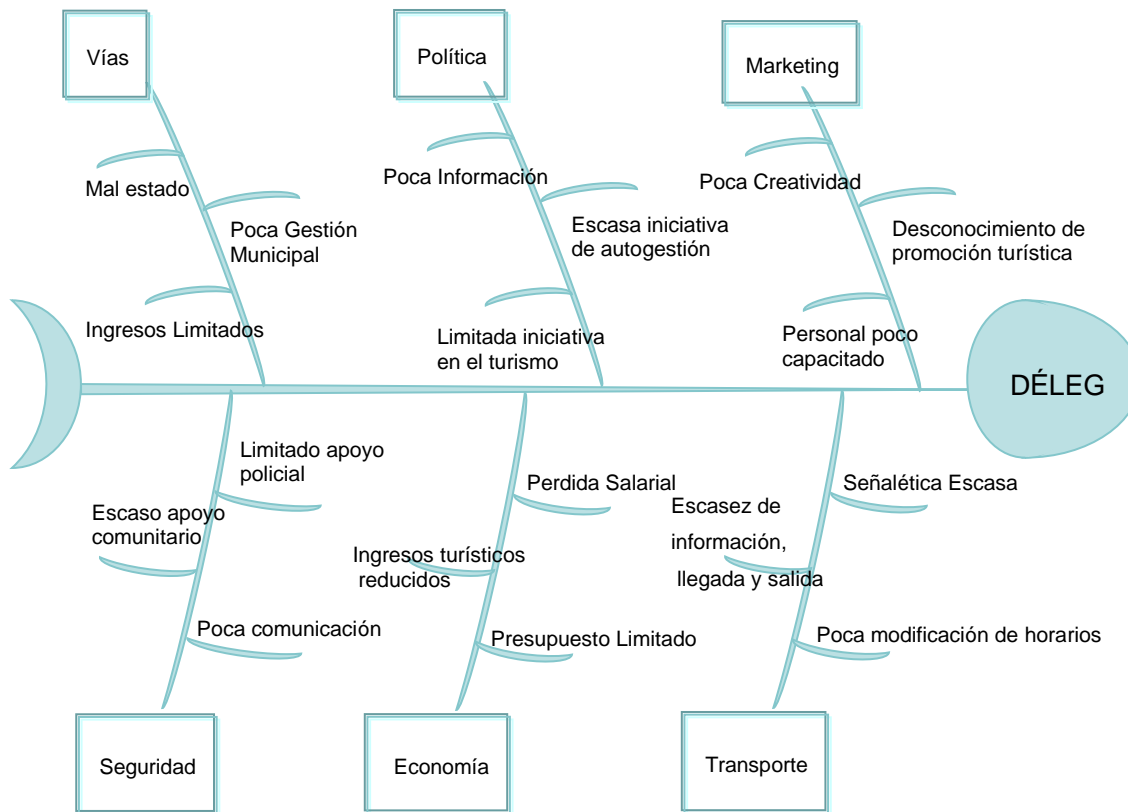


Tabla1. Espina de pez, elaboración propia,2023

## CAPÍTULO II: MARCO REFERENCIAL

### Marco Teórico

#### “GUÍA TURÍSTICA PROMOCIONAL DE LOS ATRACTIVOS NATURALES DE LAS LAGUNAS DE MOJANDA”

Según (Ronald Mayalita, 2013) Para llevar a cabo el proyecto, en primer lugar, fue necesario establecer con precisión el contenido que va a tener la guía turística. Para ello, con los datos de los aportes de las organizaciones oficiales como: Gobierno Provincial, Municipio de Otavalo, Ministerio de Turismo, Casa de Turismo Otavalo, Instituto Geográfico Militar. Se desarrolló el siguiente contenido.

- Datos generales de las Lagunas de Mojanda
- Mapa del sector
- Atractivos turísticos: Laguna Caricocha, Laguna Huarmicocha, Laguna Yanacocha, Cerro Fuya - Fuya, Cerro Yanahurco.
- Actividades de interés (trekking, camping, ciclismo, kayak, escalada)
- Información básica de las agencias turísticas de Otavalo.

Logotipo



Ilustración 2: Guía Lagunas de Mojanda

El logotipo fue formado por las iniciales del atractivo Lagunas de Mojanda, las que a su vez forman las montañas del sector, el color azul representa al cielo, a sus lagunas y a la tranquilidad que se puede tener en el atractivo.

Fotografía



Ilustración 3: Guía Lagunas de Mojanda

La elección de las fotografías es un punto importante para el diseño de una publicación ya que las imágenes que se utilizaron realzan y fortalecen el contenido, el tamaño de la imagen es fundamental ya que incrementa el impacto y el significado del mensaje e incentiva al turista a q visite este lugar.

#### Ilustraciones

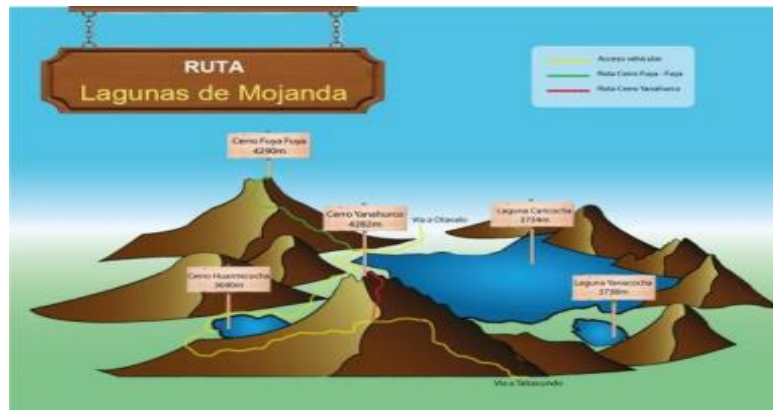


Ilustración 4: Guía Lagunas de Mojanda

Se realizó una serie de ilustraciones para la creación de la mascota corporativa, luego fue digitalizado y utilizado en la guía turística, también se realizó un mapa de todo el atractivo de las Lagunas de Mojanda, lo cual ayuda a ubicar al visitante dentro del mismo.

#### Textos informativos

Los textos de la guía turística corresponden a las inquietudes e intereses que tuvieron las personas en el sondeo de opinión que fue realizado en la segunda etapa del desarrollo de este proyecto por medio del cual la guía turística se realizó en el idioma inglés y español, debido a que la mayor parte de visitantes al atractivo es de nacionalidad extranjera.

## Formato de la Revista

Para obtener el formato para la guía turística, se partió de un análisis de documentos ya existentes. Y se concluyó que la mejor opción fue un cuadernillo de 19,5cm de ancho por 21cm de alto. Estas dimensiones fueron sacadas al dividir un formato A2 en varias partes iguales. Este tamaño es práctico, ya que el turista puede observar fotografías del atractivo a mayor tamaño lo cual incentiva a que visiten este lugar.

## Diseño reticular

La retícula diseñada para la creación de la guía turística Lagunas de Mojanda, tiene las siguientes medidas:

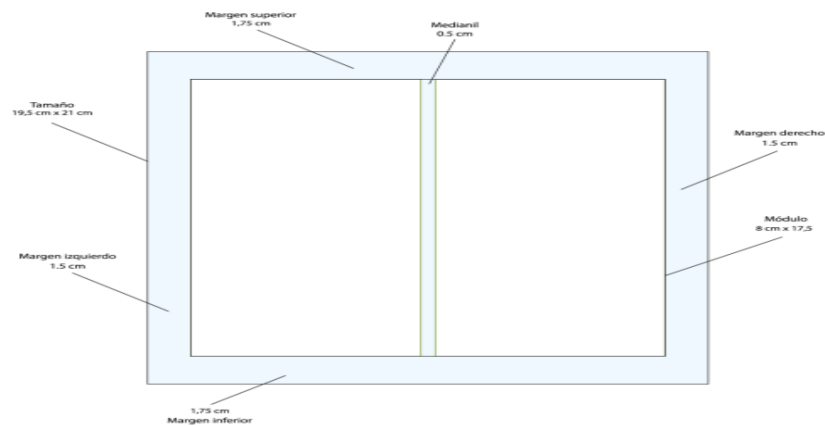


Ilustración 5: Guía Lagunas de Mojanda

## Retícula contenida

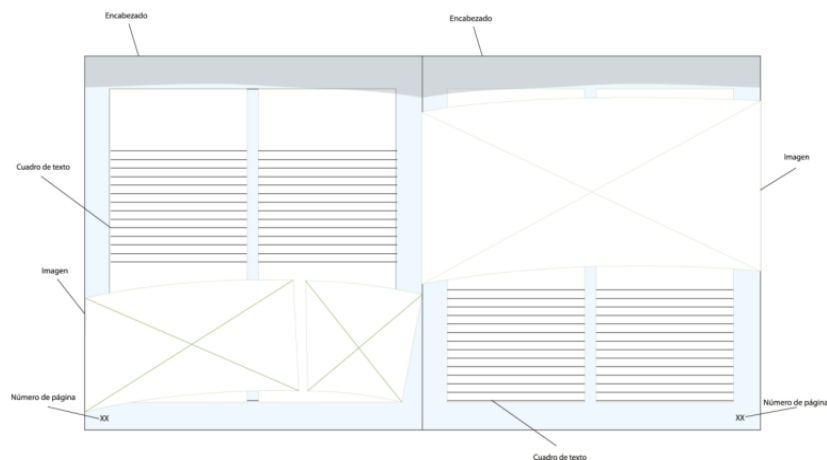


Ilustración 6: Guía Lagunas de Mojanda

El contenido de las páginas varía una de otra por la ubicación de los contenidos de la publicación tanto la página derecha como la izquierda varía, la columna del texto y las imágenes están ubicados en la parte superior como inferior, esto facilita la lectura (de arriba abajo y de izquierda a derecha).

### Logotipo full color y blanco y negro



Ilustración 7: Guía Lagunas de Mojanda

### Portada de la guía turística



Ilustración 8: Guía Lagunas de Mojanda

## **“ELABORACIÓN DE UNA GUÍA VIRTUAL TURÍSTICA DE LA LOCALIDAD DE ZULETA UBICADA EN EL CANTÓN IBARRA, PROVINCIA DE IMBABURA PARA FOMENTAR EL TURISMO EN LA ZONA”**

Según (Escobar Wilson, 2017) Una guía turística virtual o digital viene cargada de información referente a un punto en especial, en este caso se enfocará en la comunidad de Zuleta, brindando información sobre sus atractivos, fiestas, música, costumbres, entre otros. Este producto beneficiará y facilitará en diferentes maneras a la publicación, promoción del lugar e interés de los potenciales visitantes.

### **Marketing virtual**

El Marketing virtual brinda, con la ayuda de la tecnología, los servicios del marketing tradicional, pero de una manera más sencilla, facilitando su uso y prospección del mismo.

### **Marketing móvil**

El marketing móvil brinda más facilidades de uso, beneficia al medio ambiente al no malgastar en material publicitario ya que se ejecuta en dispositivos móviles, entre otros beneficios.

### **Atractivo Turístico**

Un atractivo turístico es un lugar llamativo de una provincia, región, ciudad o país, logrando así que los turistas puedan sentirse agraciados por este y sean posibles visitantes del lugar.

### **Recurso Natural**

Los recursos culturales son la filiación de un pueblo mismo, el encuentro con las costumbres y tradiciones autóctonas del lugar, que otorgan a las comunidades un valor considerable.

### **Alojamiento**

Alojamiento es una palabra muy usada por los viajeros ya que siempre se busca un lugar donde poder pasar la noche con seguridad, y muchas o pocas comodidades, dependiendo del dinero, tiempo o motivo del viaje.

### **Transporte**

El transporte es algo esencial y necesario en el turismo, ya que ha facilitado el traslado de personas y objetos, facilitando enormemente que alguien, de cualquier parte del mundo, logre

viajar a otro sitio, sin este tener que ser obligatoriamente cercano a su lugar de residencia habitual.

#### Recreación

Con este concepto podemos definir qué; un sitio de recreación es un lugar de distracción creada para que los viajeros puedan despejarse y relajarse de sus actividades periódicas normales.

#### Análisis

El análisis del total de 379 encuestas que se realizó a distintas personas para conocer si nuestra propuesta es viable y factible para realizar su ejecución, arrojó que la mayoría de personas piensa que una guía virtual turística de la comunidad de Zuleta apoyaría enormemente en beneficio a este sector, brindando información verídica y concisa sobre los atractivos del lugar y sus alrededores.

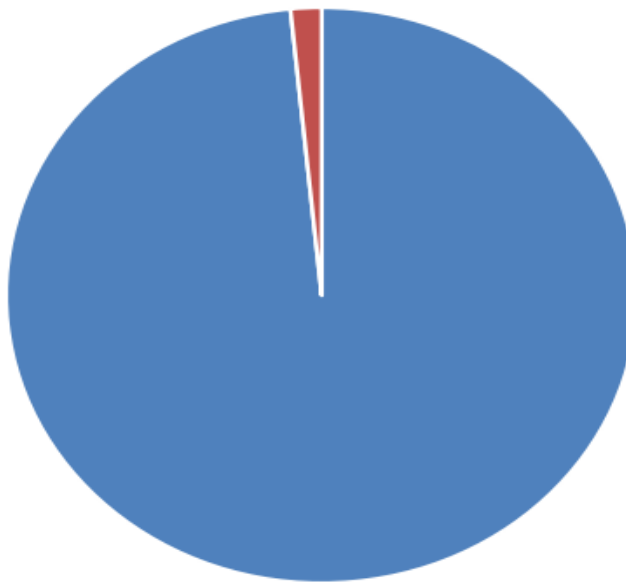


Ilustración 9: Guía virtual de Zuleta

Descripción de la herramienta y metodología que propone como solución

Promoción:

Material promocional impreso Trípticos:

29,7 cm x 21 cm

Logo



Ilustración 10: Guía virtual de Zuleta

Tríptico



Ilustración 11: Guía virtual de Zuleta

Volantes



Ilustración 12: Guía virtual de Zuleta

### Material de Promoción Virtual

Como material de promoción virtual contamos con publicidad por medio de redes sociales como Facebook:



Ilustración 13: Guía virtual de Zuleta

El presente proyecto tiene como principal propósito la elaboración de una guía virtual turística acerca de la localidad de Zuleta, el cual contará con varios ámbitos entre los cuales están:

- Página de Inicio.
- Quienes Somos
- Cultura y Tradición.
- Gastronomía
- Como llegar
- Actividades
- Artesanías

- Contactos
- Un poco de historia

### Guía virtual inicio

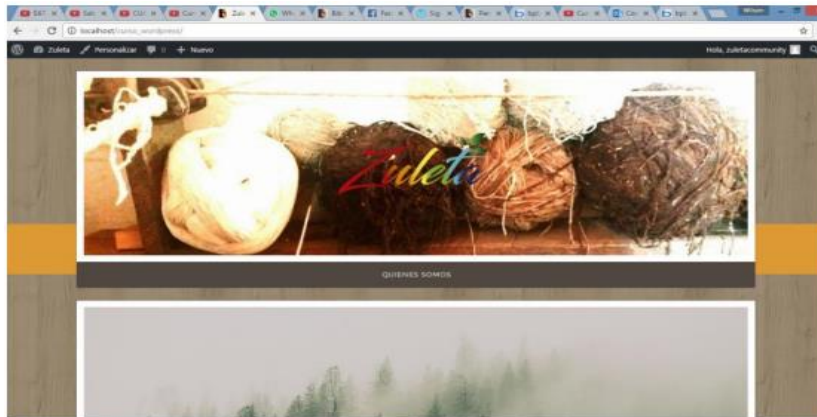


Ilustración 14: Guía virtual de Zuleta

### Cultura y tradición



Ilustración 15: Guía virtual de Zuleta

### Como llegar

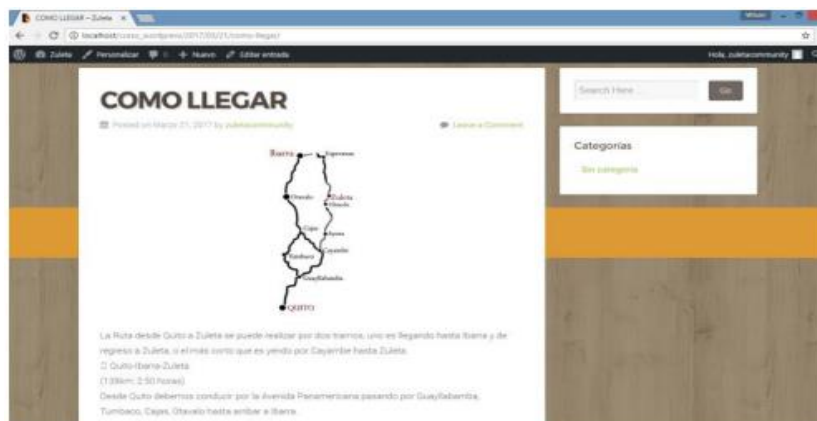


Ilustración 16: Guía virtual de Zuleta

## “DISEÑAR GUÍA TURÍSTICA INTERACTIVA SOBRE LA CIUDAD DE KAOHSIUNG PARA VIAJEROS DE ECUADOR DE 20 A 39 AÑOS DE EDAD”.

Según ( Wu, Yun Rong, 2021) Para diseñar la guía turística interactiva; es necesario considerar los criterios de diseño como: formato, diagramación, tipografía, fotografía, cromática, interfaz gráfica.

### Formato

Nos referimos al formato cuando hablamos del tamaño o del área que se utiliza para manejar los contenidos de la publicación. El material digital interactivo está diseñado para ser utilizado en ordenadores por lo que se utiliza la medida de resolución de pantalla en 768 x 1366 píxeles, debido a su adaptabilidad, legibilidad y fácil manejo para los usuarios.




Ilustración 17: Guía interactiva de Kaohsiung

### Diagramación

En el presente proyecto se usará la retícula jerárquica porque permite diagramar de distinta manera la información, generando así una guía turística atractiva. Un referente a esta diagramación es la revista E-borghy y la revista Metropolitana ya que, por sus fotografías predominantes e información presentada, este recurso es adecuado para este proyecto, adaptándose a las necesidades que pueden presentar los elementos en la diagramación, ya sean estos por su proporción, forma e irregularidades que se pueden visualizar en el diseño.



Ilustración 18: Guía interactiva de Kaohsiung



Ilustración 19: Guía interactiva de Kaohsiung

## Tipografía

De acuerdo al ingeniero Félix Jaramillo y la diseñadora Vianney Herrera recomiendan el uso de tipografías San Serif que es la más apropiada por la simplicidad y legibilidad. Es así como se plantea el uso de la tipografía Futura Medium de la familia san serif, para los títulos, y la tipografía Roboto light para el contenido, ya que son tipografías versátiles, simple, sin adornos y legible, tal como se aplica en la revista. Rostros en donde el uso de la letra capitular de los párrafos y la tipografía san serif permite una lectura fácil.

Futura Medium

ABCDEFGHIJKLMNOPQRSTUVWXYZ  
abcdefghijklmnopqrstuvwxyz  
1234567890

Ilustración 20: Guía interactiva de Kaohsiung

*Roboto light*

ABCDEFGHIJKLMNOPQRSTUVWXYZ  
abcdefghijklmnopqrstuvwxyz  
1234567890

Ilustración 21: Guía interactiva de Kaohsiung

## Fotografía

En la fotografía existen distintos tipos de planos y de enfoques, estos son gran plano general, plano general, plano entero, plano americano, plano medio largo, plano medio, plano medio corto, primer plano, primerísimo primer plano, plano de detalle, plano cenital, plano picado, plano normal, plano contrapicado, plano nadir y que para la presente revista se usarán los siguientes: plano general, plano de detalle, plano contrapicado, plano cenital. Un ejemplo de esta aplicación es en la revista E-borghini donde se puede observar fotografías con plano general, plano contrapicado y plano detalle, para captar los paisajes y edificios de la ciudad.



Ilustración 22: Guía interactiva de Kaohsiung

### Cromática

Para la guía turística se usarán los colores de la bandera de Kaohsiung, además en la encuesta realizada al público objetivo mencionaron que sería bueno utilizar dichos colores ya que representan al sol, la vitalidad, protección del medio ambiente y el océano, adicionalmente se agregan colores neutros como: blanco y negro para dar equilibrio y armonía visual.

*bandera de Kaohsiung*



Ilustración 23: Guía interactiva de Kaohsiung

### Portada final



Ilustración 24: Guía interactiva de Kaohsiung

## Marco Contextual

En la Provincia del Cañar, se encuentra ubicado el Cantón Déleg, en medio de las ciudades de Cuenca y Azogues, fue declarado como cantón a partir del 27 de febrero de 1992, cumpliendo ya 30 años de cantonización hasta la fecha del 2022, el cantón cuenta con una sola parroquia rural conocida como Solano establecida el 13 de Julio de 1916, su economía se basa en la agricultura del maíz, de esta manera los pobladores han podido solventar su estilo de vida.

Los atractivos naturales y culturales que posee el Cantón Déleg son los siguientes, el centro cantonal, aquí se aprecia la estructura colonial en las fachadas de las viviendas que rodean el parque central, su iglesia principal San Bartolomé de Déleg, del mismo modo se congregan diferentes actividades como la cantonización, Fiestas del Inti Raymi (Fiesta del Sol y las Cosechas), desfile alegórico por Carnaval, venta del sombrero de Paja Toquilla, oferta de trago de mora artesanal.

La Casa Luis Cordero aquí nace el 6 de abril de 1833, el señor Luis Cordero Crespo, oriundo del cantón Déleg perteneciente a la localidad de Surampalti, es uno de los personajes históricos del país, es conocido por haber ocupado el puesto catorceavo a la presidencia de la República del Ecuador, en conmemoración por parte de su familia se realizó un templete en su honor.

La Laguna de Guabizhún (Corazón del Hombre) con una extensión de 210 metros de largo y 100 metros de ancho, cuenta con mitos ancestrales que han recorrido de generación en generación, tiene una estructura panorámica donde se aprecia la amplitud de la laguna, además se encuentra implementado un restaurante para la degustación gastronómica, brinda actividades como senderismo, pesca deportiva en torno a la laguna.

La Parroquia Solano de igual manera se aprecia su arquitectura rodeada en un entorno natural, la amabilidad de su gente, por otra parte, los pobladores del sector ofrecen los fines de

semana sus productos en la plaza central de la parroquia, donde se puede encontrar productos agrícolas, artesanías, textiles y degustar de su gastronomía como: chanco hornado, encebollado, cuy asado, papas con cuero.

La Meseta Pachamama (madre tierra), se realiza actividades de senderismo, ciclismo, caminata, escalada, campamentos, apreciando los diferentes sectores del cantón de Déleg, la ciudad de Cuenca, además parte de la ciudad de Azogues (mercurio), esta meseta comparte territorio con la provincia del Azuay (Chicha) y Cañar, esta cuenta con una extensión de 25 hectáreas, de igual manera es conocida por formar parte de las ruinas arqueológicas del camino del Inca.

El Cantón Déleg entre los servicios complementarios cuenta con: dos establecimientos de centro de salud públicos, el principal Centro de Salud Déleg se encuentra ubicado en el centro frente al mercado Municipal, cuenta con servicios de medicina general, odontología, psicología, obstetricia, calificación, atienden por medio de agendamiento de citas, caso contrario por emergencia o cancelación de una cita anteriormente agendada, el segundo ubicado en la parroquia de Solano, tiene un horario de atención de ocho horas.

Entre las unidades educativas de Déleg se dividen en: fiscal y privadas, en el cantón se sitúa la Unidad Educativa Vicente Anda Aguirre, la Unidad Educativa Octavio Cordero Palacios siendo estas fiscales, la Unidad Educativa Amalia Urigüen privada, en la parroquia Solano se ubica la Unidad Educativa San Sebastián siendo fiscal.

Las carreteras del Cantón Déleg están consideradas como vías de segundo orden, en vista que el recorrido desde el centro de Déleg hacia la parroquia Solano se encuentra totalmente asfaltado, trabajo que se dio por concluido a inicios del mes de septiembre de 2022, dependiendo si recorres otros barrios se observa que son rellenadas con lastre, cuenta con dos entradas principales, primera ruta desde la ciudad de Cuenca – Ricaurte – Déleg este transcurso se toma 45 minutos en carro privado, en bus interprovincial 1 hora, segunda ruta Azogues – Cojitambo – Déleg con duración de 35 minutos en carro privado, en bus interprovincial 1 hora.

## Marco Conceptual

**Arquitectura:** Se entiende como el arte de planear, plasmar, bosquejar y ejecutar un proyecto de construcción de la estructura de un edificio. (Martínez Aurora, 2021)

**Artesanía:** Es un tipo de arte en el que se trabaja fundamentalmente con las manos, moldeando diversos objetos con fines comerciales o meramente artísticos o creativos. Una de las características fundamentales de este trabajo es que se desarrolla sin la ayuda de máquinas o de procesos automatizados. ( Pérez Porto, J., Gardey, A, 2011)

**Azogues:** Es un término de procedencia árabe que significa mercurio. Se trata de un metal que se presenta en estado líquido, de alta densidad, y color plateado. Se obtiene mediante el calentamiento del cinabrio (sulfuro de mercurio) a muy altas temperaturas. ( Escribanía de Marina, 2019)

**Azuay:** significa licor o chicha que cae del cielo es una de las enseñanzas que dejaron los libros de historia sobre el nombre de esa provincia, ubicada en el sur del Ecuador. (Beltrán Jackeline, 2015).

**Borma:** Cuyo nombre hace honor al cerro Borma que forma la meseta del vigoroso Pachamama -imponente elevación, con una planicie a lo largo de su cumbre, que fue un santuario de altura cañari. (Torres María, 2022)

**Camino Inca:** se tejió a lo largo de una tupida malla de caminos colaterales que evidenció la expansión Inca a lo largo y ancho de la cordillera andina de forma asombrosa permitiéndose así controlar el espacio territorial de manera más adecuada tanto en sentido horizontal como vertical lo que a su vez facilitó un adecuado manejo de los pisos altitudinales. (Marca Raul, 2011).

**Cantón:** Son entidades territoriales que subdividen a un municipio, una provincia, un departamento u otro tipo de distrito. (Pérez Porto, J., Merino, M. 2016)

**Cosechas:** Se denomina cosecha al acto de recolectar los frutos que brinda la tierra, por lo general obtenidos mediante cultivos. (Pérez Porto, J., Gardey, A. 2017)

**Costumbres:** Es una práctica social con arraigo entre la mayor parte de los integrantes de una comunidad. Es posible diferenciar entre las buenas costumbres (aprobadas por la sociedad) y las malas costumbres (consideradas como negativas). En ciertos casos, las leyes tratan de modificar las conductas que suponen una mala costumbre. (Pérez Porto, J., Gardey, A, 2011)

**Déleg:** es un término quechua que significa llanura o lugar extenso. Fue uno de los primeros asentamientos españoles en la región, es uno de los más antiguos y en época prehispánica. (Agualema Wily, 2018)

**Folklórica:** Incluye los bailes, la música, las leyendas, los cuentos, las artesanías y las supersticiones de la cultura local, entre otros factores. Se trata de tradiciones compartidas por la población y que suelen transmitirse, con el paso del tiempo, de generación en generación. (Pérez Porto, J., Gardey, A., 2009)

**Gastronomía:** Es una práctica que no solo hace énfasis en la preparación de alimentos, sino que también hace énfasis en la relación de estos con los seres humanos, el entorno del cual obtiene dichos alimentos y la forma en la cual los emplea, así como también los aspectos sociales y culturales que intervienen en la relación las sociedades del mundo establecen con su gastronomía(Sánchez Adriana, 2022)

**Guabizhún:** El significado de la laguna viene del vocablo quechua Guabizhún que significa Corazón del Hombre. (Agualema Wily,2018)

**Inti Raymi:** El Inti Raymi, en quechua “fiesta del Sol”, se realiza en homenaje y agradecimiento a la Madre Tierra por las cosechas recibidas, por el solsticio de invierno. (Marín Isidro, 2018)

**Meseta:** Permite hacer referencia a la planicie que se localiza a una altura específica respecto al nivel del mar. (Pérez Porto, J., Merino, M, 2009).

**Pachamama:** Procede de la lengua quechua. Pacha puede traducirse como “mundo” o “Tierra”, mientras que mama equivale a “madre”. Por eso suele explicarse que la Pachamama es, para ciertas etnias andinas, la Madre Tierra. (Pérez Porto, J., Gardey, A. 2013)

**Productos Agrícolas:** Es el fruto de la siembra y cosecha en el campo. Esto, para conseguir, sobre todo, bienes comestibles para el consumo humano. (Westreicher Guillermo, 2023)

**Quechua:** Es un concepto con varios usos, que parten de una misma referencia: los quechuas eran aborígenes que habitaban en la zona de Cuzco, también es la lengua que hablaban pueblos del periodo incaico y que llegó, con distintas variantes, a las poblaciones que hoy se identifican como quechuas.( Pérez Porto, J., Gardey, A, 2013)

**Rural:** Un campo es un terreno extenso que se encuentra fuera de los poblados. La tierra laborable, los sembrados y los cultivos forman parte del campo y, por lo tanto, del ámbito rural. (Pérez Porto, J., Merino, M, 2010)

**Siembra:** La siembra es el acto de colocar semillas en la tierra para que germinen y desarrollen plantas nuevas. (Rivera Mariela, 2015)

**Sombrero:** Es una de las prendas de vestir más populares y también de las más antiguas por el tiempo que hace que es usado por el hombre para proteger su cabeza de alguna cuestión como el sol, el frío, como indicador de estatus social, esto especialmente hace unos siglos atrás. (Florencia Ucha. 2015)

**Tradición:** Por lo tanto, es algo que se hereda y que forma parte de la identidad. El arte característico de un grupo social, con su música, sus danzas y sus cuentos, forma parte de lo tradicional, al igual que la gastronomía y otras cuestiones.( Pérez Porto, J., Gardey, A, 2010)

**Turismo Comunitario:** Se desarrolla en lugares geográficamente definidos; que valora los saberes y patrimonios ancestrales, cuyos fines principales son: participación de la mayor cantidad de pobladores locales en actividades turístico productivas. (Santana Cesar, Atiencia Miriam, 2014)

**Vernáculo:** Las construcciones de esa tipología no tienen tanto un fin ornamental como un claro objetivo de confortabilidad. Y es que lo que se persigue es que aquellas permitan que los ciudadanos cuenten con un hogar con las mejores condiciones posibles en materia de iluminación, climatización, humedad, espacio. (Pérez Porto, J., Merino, M. 2012)

## CAPÍTULO III: METODOLOGÍA DE INVESTIGACIÓN

### METODOLOGÍA

Metodología 1: Investigativa: En un proceso de investigación, la metodología es una de las etapas en que se divide la realización de un trabajo. En ella, el investigador o los investigadores deciden el conjunto de técnicas y métodos que emplearán para llevar a cabo las tareas vinculadas a la investigación. (Fabián Coelho, 2020)

Aplicación: Este proceso se lo realiza mediante una búsqueda especializada en la plataforma de Google Académico, páginas oficiales del Municipio de Déleg y el GAD de la Parroquia Solano, se solicita por medio de oficios una reunión con el alcalde de Déleg con la finalidad de ampliar la información de los atractivos y actividades, de igual manera con el presidente del GAD parroquial.

Metodología 2: Cualitativa: Tiene como objeto la descripción de las cualidades de un fenómeno. Busca un concepto que pueda abarcar parte de la realidad. En investigaciones cualitativas se debe hablar de entendimiento en profundidad en lugar de exactitud: se trata de obtener un entendimiento lo más profundo (Rudy Mendoza Palacios, 2006).

Aplicación: Esta metodología se realiza mediante la recopilación de varias tesis que se asemejen tanto en la creación de una Guía Turística Promocional dirigido hacia el segmento de Turismo Rural, de igual manera proyecto de tesis donde se visualice los atractivos y actividades turísticas dentro del sector de Déleg y así validar la información obtenida anteriormente en la primera metodología.

Metodología 1: Inductivo: Uno de los métodos más populares a la hora de la investigación científica y del pensamiento, en tanto, su característica más saliente y distintiva es que llega a la obtención de conclusiones o teorías sobre diversos aspectos a través del análisis de casos particulares. (Florencia Ucha, 2014).

Aplicación: Por medio de esta metodología se ordena los atractivos naturales de igual manera los culturales, actividades primordiales es decir fechas cívicas, folklórica, por otra parte, los servicios turísticos y complementarios definiendo su jerarquización dentro de la guía turística.

Metodología 2: Descriptiva: No hay manipulación de variables, estas se observan y se describen tal como se presenta en su ambiente natural. Se metodología es fundamentalmente descriptiva, aunque puede valerse de algunos elementos cuantitativos y cualitativos. (Caballero A, 2014).

Aplicación: Se detalla información necesaria de cada atractivo turístico, servicios turísticos y complementarios, como la ubicación, números telefónicos, rutas de acceso, de igual manera las actividades que se pueden realizar dentro de los sectores turísticos del cantón.

Metodología 1: Práctica: Aprenden a resolver problemas de la vida real y a trabajar mediante objetivos y metas que se encontrarán en un entorno laboral. Se favorece el trabajo en equipo y la colaboración entre iguales y superiores, por lo tanto es un aprendizaje más directo y similar al que encontrarán en un departamento de cualquier empresa ( Oscar Fuente, 2022)

Aplicación: Se aplica los diferentes conocimientos en diseño, prototipo, tipo de letra, formato, información, índice, colorimetría en el proceso de crear la guía turística, para brindar información acerca del lugar.

Metodología 2: Demostrativo: En este método la comunicación se transmite en función de la práctica, el docente y el alumno intervienen en la formación, el resultado atribuye a la contribución común de ambos (Claudia Arbelaez, 2015).

Aplicación: Se presenta el resultado final de la elaboración de la guía turística promocional del Cantón Déleg a las autoridades pertinentes de la institución, para conocer el potencial con el que cuenta el sector.

## Instrumentos de Investigación

### Google académico

La plataforma permite localizar documentos como libros, tesis y resúmenes de fuentes diversas. Esta herramienta de búsqueda web gratuita está abierta a una gran cantidad de información, también se puede encontrar el autor, citas bibliográficas, publicidad de documentos.



Ilustración 25: Google Académico, 2023

### Páginas Web oficiales del Municipio y Gad Parroquial

Una página web es en esencia una tarjeta de presentación digital, ya sea para empresas, organizaciones, o personas, así como una manera de comunicar ideas, pensamientos, conocimientos, informaciones o teorías.

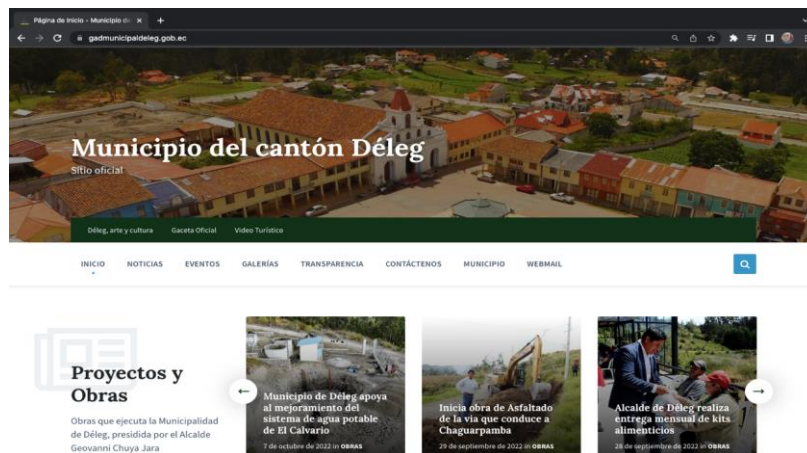


Ilustración 26: Web del Municipio de Déleg, 2023



Ilustración 27: Web del GAD Parroquial Solano

## Entrevista

Se realiza una entrevista a las autoridades del Cantón, al alcalde, puesto que se recolecta información más amplia de los atractivos, actividades que ofrece el sector, se ejecuta una visita a los propietarios de servicios turísticos de transporte, alimentación, alojamiento y complementarios.



Ilustración 28: Entrevista Alcalde del Cantón, 2023

## Tesis

Es una herramienta que facilita información de todo tipo de investigación enfocando en nuevos temas o similares al que se realice, con la finalidad de llegar a conclusiones valiosas con respecto al proyecto.

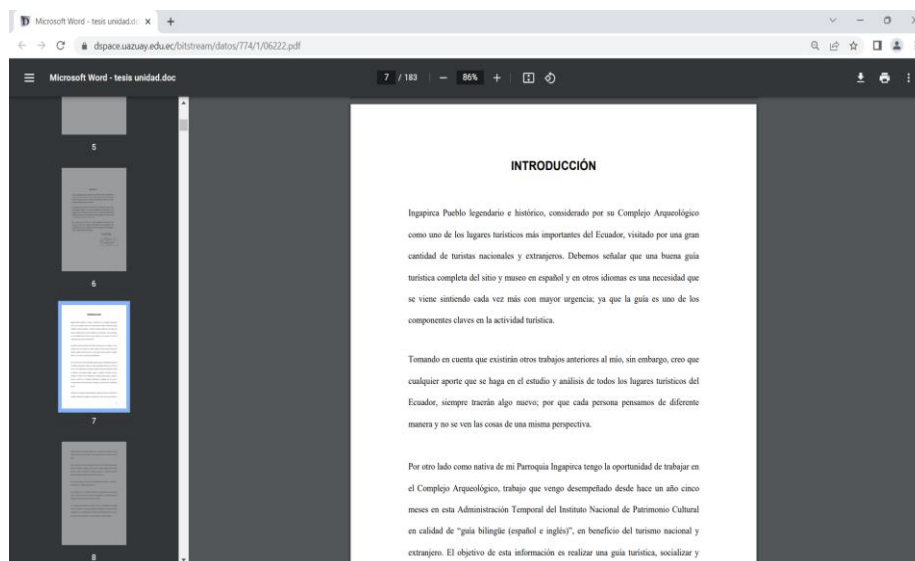


Ilustración 29: Evidencia de tesis, 2023

## Word 2020

Por medio de esta aplicación se implementan cuadros de apoyo para la catalogación de los servicios turísticos y complementarios del mismo modo los recursos naturales como culturales.

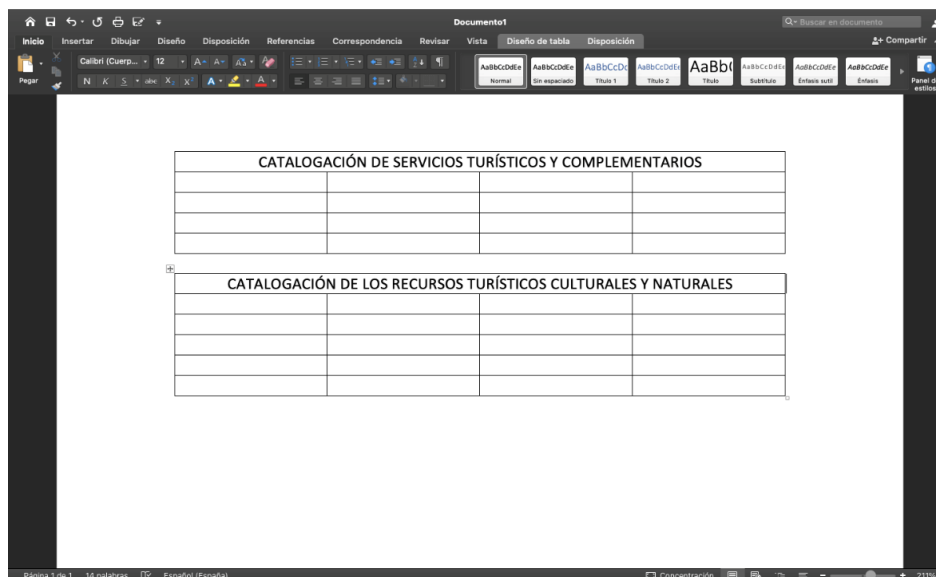


Ilustración 30: Aplicación Word, 2023

## Ficha de Inventario

Es un documento el que se refiere al inmueble o inmuebles, en la cual se resume la información del lugar que se está realizando la ficha de inventario señalando características de gran importancia.

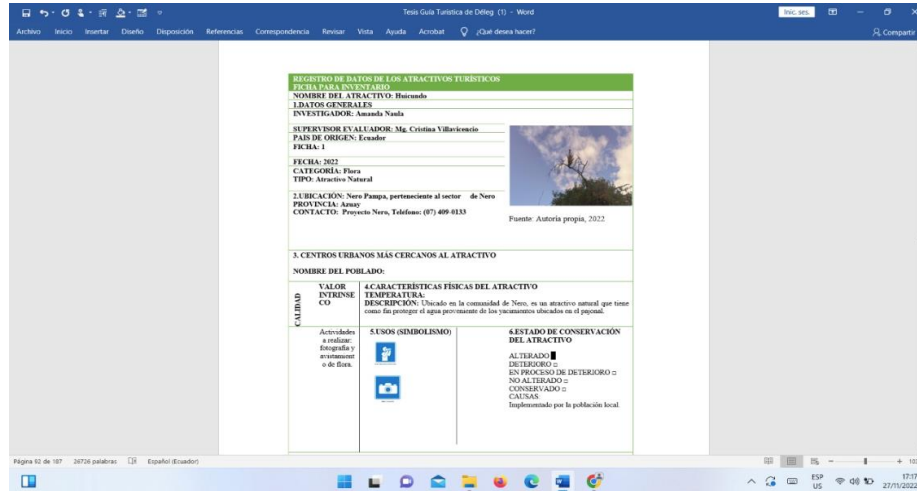


Ilustración 31: Ficha de Inventario, 2023

## Adobe Photoshop 2021

Es un programa que permite diseñar una guía turística, logotipos entre otros, es una herramienta más completa que ofrece una gran variedad de disponibilidad, también se puede editar imágenes poseen diferentes funciones como recortar, rotar, iluminación, ajustar colores y tonos

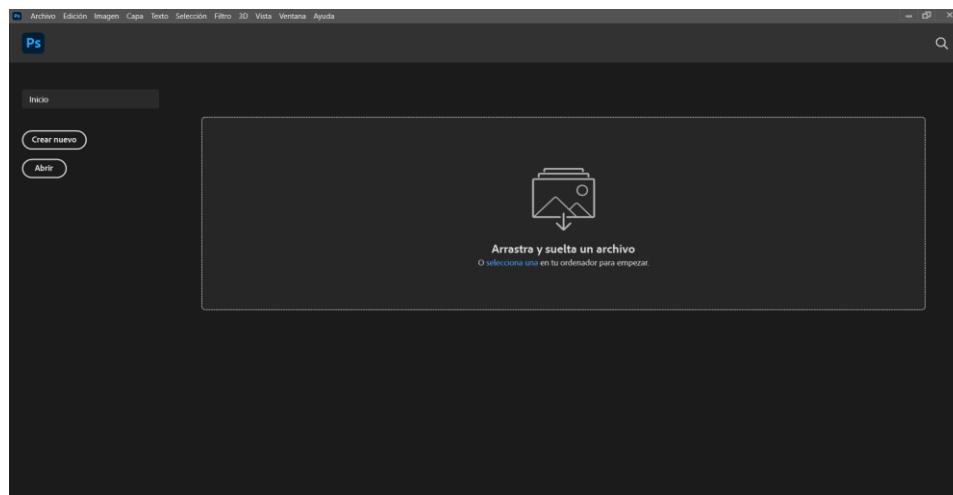


Ilustración 32: Adobe Photoshop 2021

## Adobe Ilustrador CC año 2021

Es un sistema que permite crear logotipos, iconos, dibujos, tipografías desarrollando comercialización para cualquier medio.

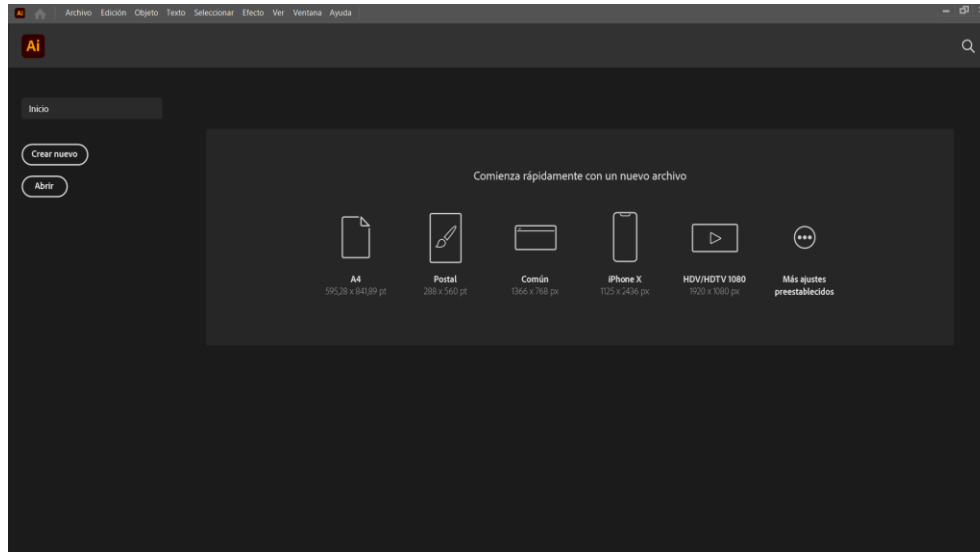


Ilustración 33: Adobe Ilustrador CC

## Dafont

Es una página conocida y ampliamente utilizada que ofrece a diseñadores, desarrolladores, emprendedores y estudiantes nada más y nada menos que 40 mil tipografías online. Las mismas se pueden descargar directamente a nuestros dispositivos y funcionan sin problemas

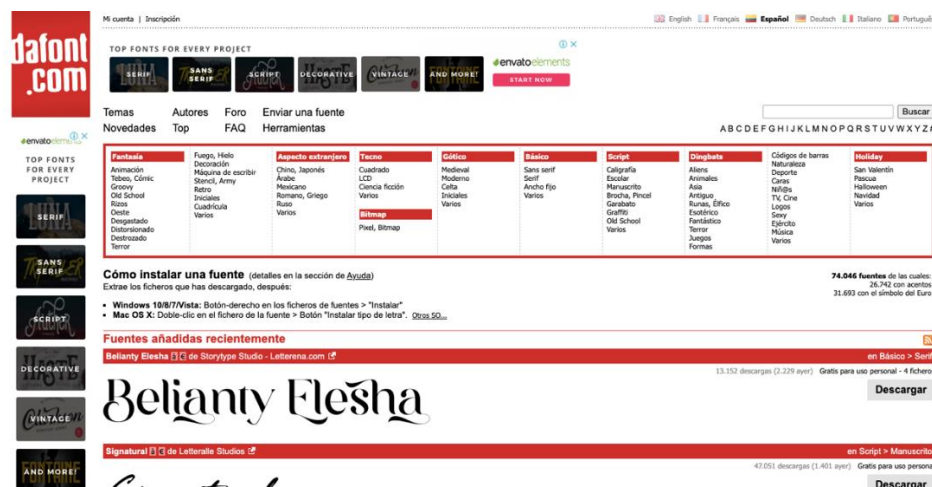


Ilustración 34: Aplicación Dafon

## Diagrama de Objetivo General y Específicos

En el siguiente cuadro se puede visualizar los tres objetivos específicos los cuales se desglosan en varios procesos que ayudan a la creación del producto final de la guía turística promocional del Cantón Déleg.

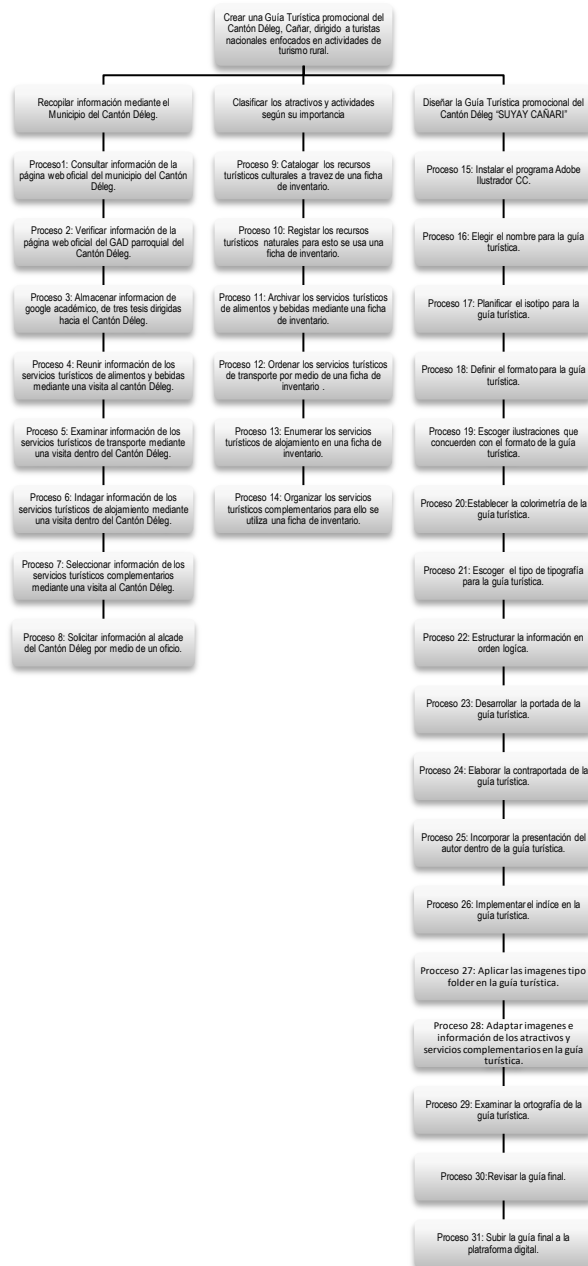


Tabla2. Diagrama, elaboración propia, 2023

## CAPÍTULO IV: ANÁLISIS E INTERPRETACIÓN DE LOS RESULTADOS

La tabla presente demuestra los pasos a seguir para el desarrollo de la actividad mediante cada uno de los objetivos que constituye el desarrollo de la Guía Turística promocional del Cantón Déleg, en cada proceso se explica que se va a realizar en cada punto específicamente.

Objetivo General	
Crear una Guía Turística promocional del Cantón Déleg, Cañar, dirigido a turistas nacionales enfocados en actividades de turismo rural.	
Objetivo Especifico	
Recopilar información mediante el Municipio del Cantón Déleg.	
Proceso 1: Consultar información de la página web oficial del municipio del Cantón Déleg.	Con el propósito de investigar acerca del tema que se está tratando se busca los atractivos naturales, culturales, a continuación su página URL.  <a href="https://www.gadmunicipaldeleg.gob.ec/">https://www.gadmunicipaldeleg.gob.ec/</a>
Proceso 2: Verificar información de la página web oficial del GAD parroquial del Cantón Déleg.	Información de los atractivos naturales, también programas comunitarios, fiestas cívicas, a continuación, su página URL.  <a href="http://solano.gob.ec/">http://solano.gob.ec/</a>
Proceso 3: Almacenar información de Google Académico, de cuatro tesis que tengan relación con el Cantón Déleg.	Datos estadísticos de los atractivos naturales, culturales, historia, geografía, fechas cívicas a continuación las páginas URL.  <a href="https://www.dspace.espol.edu.ec/bitstream/123456789/20606/1/D-90516.pdf">https://www.dspace.espol.edu.ec/bitstream/123456789/20606/1/D-90516.pdf</a>  <a href="https://www.dspace.espol.edu.ec/bitstream/123456789/53601/1/T-111508%20SORNOZA%20-%20VERA..pdf">https://www.dspace.espol.edu.ec/bitstream/123456789/53601/1/T-111508%20SORNOZA%20-%20VERA..pdf</a>  <a href="https://dspace.uazuay.edu.ec/handle/datos/4841">https://dspace.uazuay.edu.ec/handle/datos/4841</a>  <a href="https://www.dspace.espol.edu.ec/bitstream/123456789/24164/1/D-90294.pdf">https://www.dspace.espol.edu.ec/bitstream/123456789/24164/1/D-90294.pdf</a>
Proceso 4: Reunir información de los servicios turísticos de alimentos y bebidas mediante una visita al Cantón Déleg.	Se consulta en un cuadro de cotejo los siguientes puntos: Tipo de establecimiento, nombre del establecimiento, ubicación, número de contacto, redes sociales, horario de atención, costo, tipo de servicio que ofrece, servicios complementarios, categoría, calidad del establecimiento.
Proceso 5: Examinar información de los servicios turísticos de transporte mediante una visita dentro del Cantón Déleg.	Se consulta en un cuadro de cotejo los siguientes puntos: Tipo de establecimiento, nombre del establecimiento, ubicación, número de contacto, redes sociales, horario de atención, costo, tipo de servicio que ofrece, servicios complementarios, categoría, calidad del establecimiento.
Proceso 6: Indagar información de los servicios turísticos de alojamiento mediante una visita dentro del Cantón Déleg.	Se consulta en un cuadro de cotejo los siguientes puntos: Tipo de establecimiento, nombre del establecimiento, ubicación, número de contacto, redes sociales, horario de atención, costo, tipo de servicio que ofrece, servicios complementarios, categoría, calidad del establecimiento.

<p>Proceso 7: Seleccionar información de los servicios turísticos complementarios mediante una visita al Cantón Déleg.</p>	<p>Se consulta en un cuadro de cotejo los siguientes puntos: Tipo de establecimiento, nombre del establecimiento, ubicación, número de contacto, redes sociales, horario de atención, costo, tipo de servicio que ofrece, servicios complementarios, categoría, calidad del establecimiento.</p>
<p>Proceso 8: Solicitar información actualizada de los atractivos al alcalde del Cantón Déleg por medio de un oficio.</p>	<p>Plan de desarrollo turístico. Manual de atractivos</p>
<p>Objetivo Especifico</p>	
<p>Clasificar los atractivos y actividades según su importancia</p>	
<p>Proceso 9: Registrar los recursos turísticos culturales a través de una ficha de inventario.</p>	<p>Se utiliza la herramienta de Word, incluye los siguientes datos:</p> <ul style="list-style-type: none"> <li>• Nombre del recurso turístico</li> <li>• Datos generales</li> <li>• Ubicación</li> <li>• Centros urbanos más cercanos al recurso turístico</li> <li>• Características físicas del recurso turístico</li> <li>• Señalética</li> <li>• Estado de conservación del recurso turístico</li> <li>• Infraestructura vial y de acceso</li> <li>• Ruta de buses desde poblaciones cercanas</li> <li>• Infraestructura básica</li> </ul>
<p>Proceso 10: Ordenar los recursos turísticos naturales para esto se usa una ficha de inventario.</p>	<p>Se utiliza la herramienta de Word, incluye los siguientes datos:</p> <ul style="list-style-type: none"> <li>• Nombre del recurso turístico natural</li> <li>• Datos generales</li> <li>• Ubicación</li> <li>• Centros urbanos más cercanos al recurso turístico</li> <li>• Características físicas del recurso turístico</li> <li>• Señalética</li> <li>• Estado de conservación del recurso turístico</li> <li>• Infraestructura vial y de acceso</li> <li>• Ruta de buses desde poblaciones cercanas</li> <li>• Infraestructura básica</li> </ul>
<p>Proceso 11: Establecer los servicios turísticos de</p>	<p>Se utiliza la herramienta de Word, incluye los siguientes datos:</p>

<p>alimentos y bebidas mediante una ficha de inventario.</p>	<ul style="list-style-type: none"> <li>• Nombre del recurso turístico</li> <li>• Datos generales</li> <li>• Ubicación</li> <li>• Centros urbanos más cercanos al recurso turístico</li> <li>• Características físicas del recurso turístico</li> <li>• Señalética</li> <li>• Estado de conservación del recurso turístico</li> <li>• Infraestructura vial y de acceso</li> <li>• Ruta de buses desde poblaciones cercanas</li> <li>• Infraestructura básica</li> </ul>
<p>Proceso 12: Ordenar los servicios turísticos de transporte por medio de una ficha de inventario.</p>	<p>Se utiliza la herramienta de Word, incluye los siguientes datos:</p> <ul style="list-style-type: none"> <li>• Nombre del recurso turístico</li> <li>• Datos generales</li> <li>• Ubicación</li> <li>• Centros urbanos más cercanos al recurso turístico</li> <li>• Características físicas del recurso turístico</li> <li>• Señalética</li> <li>• Estado de conservación del recurso turístico</li> <li>• Infraestructura vial y de acceso</li> <li>• Ruta de buses desde poblaciones cercanas</li> <li>• Infraestructura básica</li> </ul>
<p>Proceso 13: Enumerar los servicios turísticos de alojamiento en una ficha de inventario.</p>	<p>Se utiliza la herramienta de Word, incluye los siguientes datos:</p> <ul style="list-style-type: none"> <li>• Nombre del recurso turístico</li> <li>• Datos generales</li> <li>• Ubicación</li> <li>• Centros urbanos más cercanos al recurso turístico</li> <li>• Características físicas del recurso turístico</li> <li>• Señalética</li> <li>• Estado de conservación del recurso turístico</li> <li>• Infraestructura vial y de acceso</li> </ul>

	<ul style="list-style-type: none"> <li>• Ruta de buses desde poblaciones cercanas</li> <li>• Infraestructura básica</li> </ul>
<p>Proceso 14: Organizar los servicios turísticos complementarios para ello se utiliza una ficha de inventario.</p>	<p>Se utiliza la aplicación Word, a continuación se estructura de la siguiente manera:</p> <ul style="list-style-type: none"> <li>• Nombre del recurso turístico</li> <li>• Datos generales</li> <li>• Ubicación</li> <li>• Centros urbanos más cercanos al recurso turístico</li> <li>• Características físicas del recurso turístico</li> <li>• Señalética</li> <li>• Estado de conservación del recurso turístico</li> <li>• Infraestructura vial y de acceso</li> <li>• Ruta de buses desde poblaciones cercanas</li> <li>• Infraestructura básica</li> </ul>
<p>Objetivo específico</p> <p>Diseñar la Guía Turística promocional del Cantón Déleg “SUYAY CAÑARI”</p>	
<p>Proceso 15: Instalar el programa Adobe Ilustrador CC</p>	<p>Adobe Ilustrador CC</p> <p>Procesador</p> <ul style="list-style-type: none"> <li>• Intel de varios núcleos (con compatibilidad de 64 bits) con SSE 4.2 o superior o procesador AMD Athlon 64 con SSE 4.2 o superior.</li> </ul> <p>Sistema operativo</p> <ul style="list-style-type: none"> <li>• Windows 11 y Windows 10 (64 bits): versiones V21H1 y V20H2.</li> <li>• Windows Server: versiones V1607 (2016) y V1809 (2019).</li> </ul> <p>Memoria Ram</p> <ul style="list-style-type: none"> <li>• 8 GB de RAM (se recomiendan 16 GB)</li> </ul> <p>Disco duro</p> <ul style="list-style-type: none"> <li>• 2 GB de espacio disponible en el disco duro para la instalación, se necesita espacio libre adicional durante la instalación y se recomienda un disco SSD</li> <li>• Resolución del monitor: Resolución de pantalla de 1024 x 768 (se recomienda 1920 x 1080)</li> </ul> <p>GPU</p> <ul style="list-style-type: none"> <li>• Para mejorar el rendimiento de Ilustrador con la función Rendimiento de GPU, su sistema Windows debe:</li> <li>• Tener un mínimo de 1 GB de VRAM (se recomiendan 4 GB)</li> </ul>

	<p>Conexión a Internet</p> <ul style="list-style-type: none"> <li>• Es necesario disponer de una conexión a Internet y registrarse para activar el software y validar los abonos obligatorios, y para acceder a los servicios online.</li> </ul>
Proceso 16: Elegir el nombre para la guía turística.	<p>Se basa en los siguientes puntos:</p> <ul style="list-style-type: none"> <li>• Buscar palabras en quechua</li> <li>• Traducción del quechua al español</li> <li>• Palabras que representen al cantón</li> <li>• Historia</li> <li>• Anécdotas</li> </ul>
Proceso 17: Hacer el isotipo para la guía turística.	<ul style="list-style-type: none"> <li>• Palabra clave para crear el símbolo de la marca</li> <li>• Elaboración de bocetos</li> <li>• Digitalización</li> <li>• Elección de color</li> </ul>
Proceso 18: Definir el formato para la guía turística.	<p>Esto se basa en:</p> <ul style="list-style-type: none"> <li>• Tamaño de impresión A5</li> <li>• Margen</li> <li>• Interlineado</li> <li>• Orientación Horizontal</li> <li>• Ilustraciones desde 1080 para mejor resolución</li> </ul>
Proceso 19: Escoger ilustraciones que concuerden con el formato de la guía turística.	<ul style="list-style-type: none"> <li>• Ilustraciones desde 1080 para mejor resolución</li> </ul>
Proceso 20: Establecer la colorimetría de la guía turística.	<ul style="list-style-type: none"> <li>• Basarse en la psicología del color</li> </ul>
Proceso 21: Escoger el tipo de tipografía para la guía turística.	<ul style="list-style-type: none"> <li>• Ingresar a la plataforma <a href="https://www.dafont.com/es/">https://www.dafont.com/es/</a></li> </ul>
Proceso 22: Estructurar la información en orden lógica.	<p>Se desarrolla de la siguiente manera:</p> <ul style="list-style-type: none"> <li>• Imagen tipo folder</li> <li>• Portada</li> <li>• Contraportada</li> <li>• Mensaje del autor</li> </ul>

	<ul style="list-style-type: none"> <li>• Introducción</li> <li>• Índice</li> <li>• Imagen tipo folder</li> <li>• Atractivos Naturales</li> <li>• Imagen tipo folder</li> <li>• Atractivos Culturales</li> <li>• Imagen tipo folder</li> <li>• Fechas Cívicas</li> <li>• Imagen tipo folder</li> <li>• Fechas Religiosas</li> <li>• Imagen tipo folder</li> <li>• Servicios de alimentos y bebidas</li> <li>• Imagen tipo folder</li> <li>• Servicios de transporte</li> <li>• Imagen tipo folder</li> <li>• Servicios de alojamiento</li> <li>• Imagen tipo folder</li> <li>• Servicios Complementarios</li> <li>• Mapa Turístico</li> </ul>
Proceso 23: Desarrollar la portada de la guía turística.	<ul style="list-style-type: none"> <li>• Ilustración</li> <li>• Nombre de la Guía</li> <li>• Isotipo</li> </ul>
Proceso 24: Elaborar la contraportada de la guía turística.	<ul style="list-style-type: none"> <li>• Ilustración</li> <li>• Nombre y ubicación del sector</li> </ul>
Proceso 25: Incorporar la presentación del autor dentro de la guía turística.	<ul style="list-style-type: none"> <li>• Nombres de los autores</li> <li>• Mensaje dirigido a los turistas</li> <li>• Correo electrónico</li> </ul>
Proceso 26: Implementar el índice en la guía turística.	<ul style="list-style-type: none"> <li>• Naturaleza</li> <li>• Cultura</li> <li>• Festividades Cívicas</li> </ul>

	<ul style="list-style-type: none"> <li>• Festividades Religiosas</li> <li>• Gastronomía</li> <li>• Transporte</li> <li>• Alojamiento</li> <li>• Servicios Complementarios</li> <li>• Mapa Turístico</li> </ul>
Proceso 27: Aplicar las imágenes tipo folder en la guía turística.	Brinda una mejor visualización de los atractivos turísticos.
Proceso 28: Adaptar imágenes e información de los atractivos y servicios complementarios en la guía turística.	<p>Ilustración con pie de pagina</p> <ul style="list-style-type: none"> <li>• Nombre del sector</li> <li>• Ubicación</li> </ul> <p>Actividades que se pueden realizar</p>
Proceso 29: Examinar la ortografía de la guía turística.	Se verifica con la ayuda de la aplicación de Google Docs.
Proceso 30: Revisar la guía final.	Que el formato se vea de una forma estética, por lo tanto que la colorimetría, tipografía, párrafos e ilustraciones se enlacen para que sea atractiva visualmente.
Proceso 31: Subir la guía final a la plataforma digital.	Concluida la Guía Turística se la implementa en el siguiente enlace .....

Tabla3. Interpretación de los resultados, elaboración propia, 2023

## **CAPÍTULO V: PROPUESTA DE INVESTIGACIÓN**

El proyecto de la Guía Turística promocional del Cantón Déleg, perteneciente a la provincia del Cañar, se lo ha desarrollado en base al trabajo en equipo, la principal razón de ejecutar esta investigación es promocionar los diferentes atractivos dentro del sector, de igual manera las costumbres y tradiciones de los Delegnences.

El desarrollo de la Guía Turística promocional, promueve los diferentes atractivos culturales y naturales dentro del Cantón Déleg, brindado la oportunidad de implementar nuevas ideas en base al turismo como el: comunitario, rural, ecoturismo, de aventura, de naturaleza.

Teniendo en cuenta que Déleg dispone de una amplia variedad de recursos turísticos, las autoridades pertinentes motiven a la población para rescatar sus costumbres y tradiciones que al pasar del tiempo se han perdido, se deben buscar la forma de que los recursos se desarrollen de forma sustentable, para así ayudar a las futuras generaciones, y evitar la pérdida de los recursos turísticos en su totalidad.

La Guía Turística promocional del Cantón Déleg, de modo que conozcan las costumbres y tradiciones de los Delegnences, se puede tocar un tema en singular lo que es la elaboración del sombrero de paja toquilla, sus principales fabricantes son los pobladores de la tercera edad, de igual manera elaboran lo que es el trago de mora.

## Evidencias

En este apartado se da constancia de la ejecución de los procesos por medio de evidencias fotográficas, capturas de pantalla, escaneo de documentos, que se toman en cuenta para la elaboración de la Guía Turística promocional del Cantón Déleg.

### PROCESOS A DESARROLLAR DEL PROGRAMA DE GUÍA TURÍSTICA PROMOCIONAL DEL CANTÓN DÉLEG

**Proceso 1:** Consultar información de la página web oficial del municipio del Cantón Déleg.

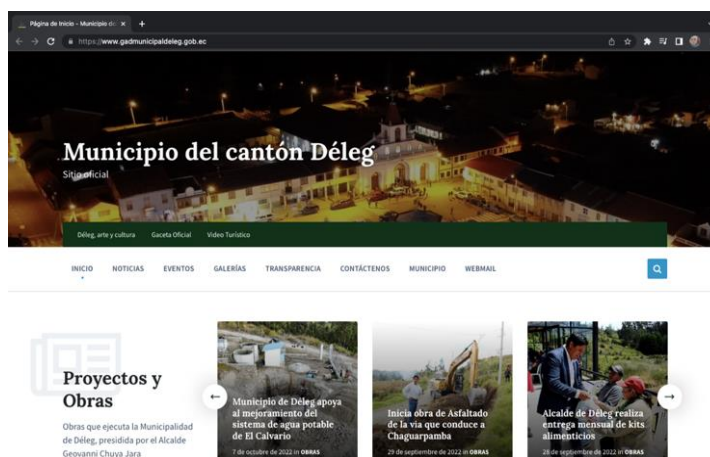


Ilustración 35: Web del Municipio de Déleg



Ilustración 36: Web del Municipio de Déleg



Ilustración 37: Web del Municipio de Déleg

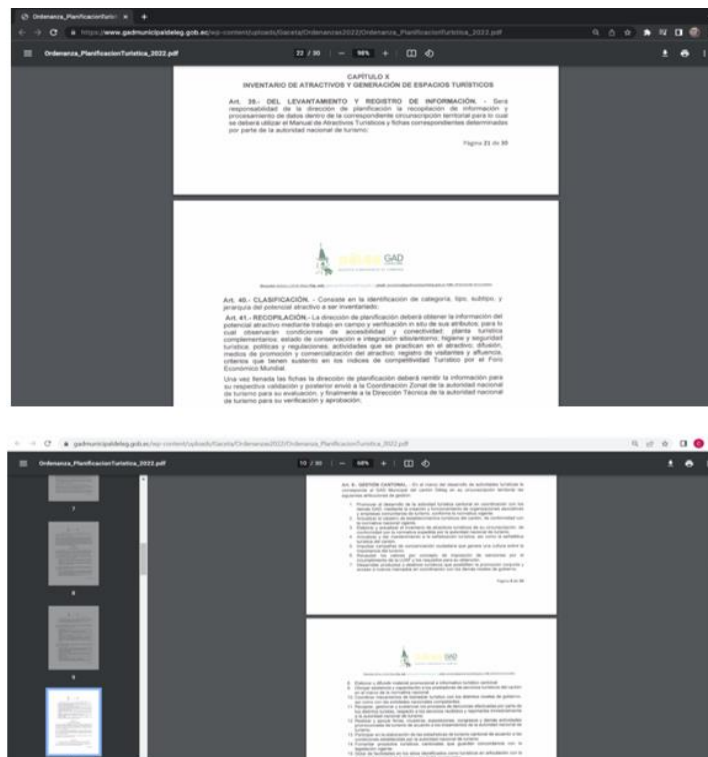


Ilustración 38: Web del Municipio de Déleg

Descripción: Se indaga la página oficial del municipio del Cantón Déleg, con la finalidad de obtener información de los recursos turísticos, se visualiza por medio de un video los atractivos con los que cuenta el sector de igual manera sus artesanías y la producción del trago de mora. Para tener evidencia de que se llevó a cabo el proceso se realizaron capturas de pantalla y fotografías.

**Proceso 2:** Verificar información de la página web oficial del GAD parroquial del Cantón Déleg.

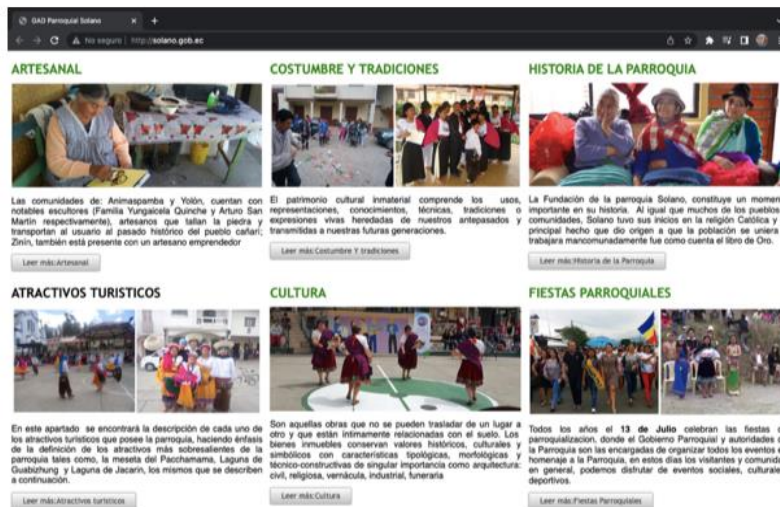
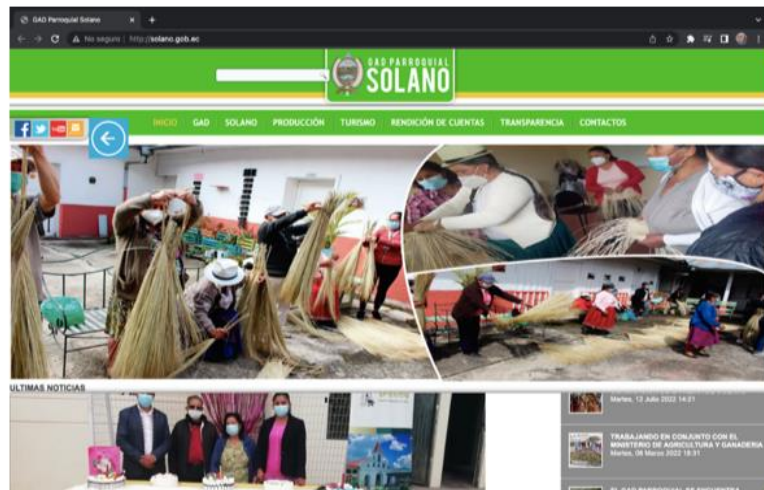


Ilustración 39: Web del GAD Parroquial

Descripción: Mediante la página web oficial del GAD parroquial Solano, se comprueba la información obtenida en el sitio web del municipio corroborando los recursos turísticos, religiosos que realiza en el sector, de esta manera se observa las costumbres y tradiciones que poseen los pobladores, ofrecen experiencias en el recorrido dentro de la comunidad, destacan por el deleite de su gastronomía.

### Proceso 3: Almacenar información de Google Académico, de cuatro tesis

#### Tesis 1

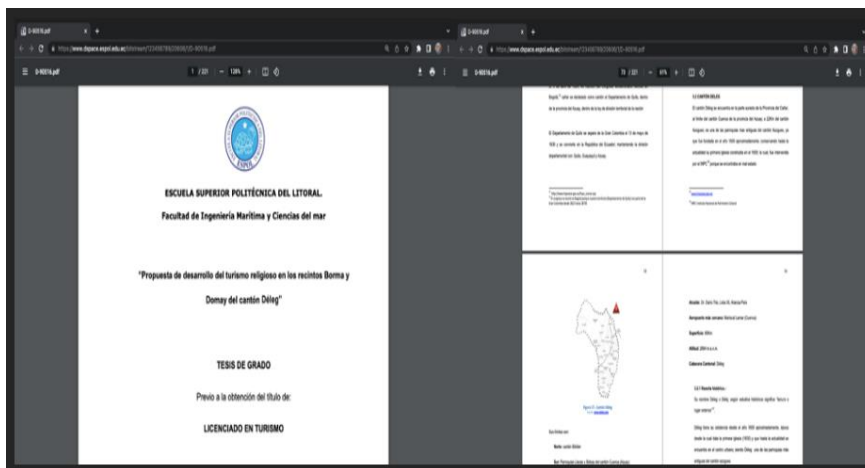


Ilustración 40: Evidencia de Tesis 1

#### Tesis 2

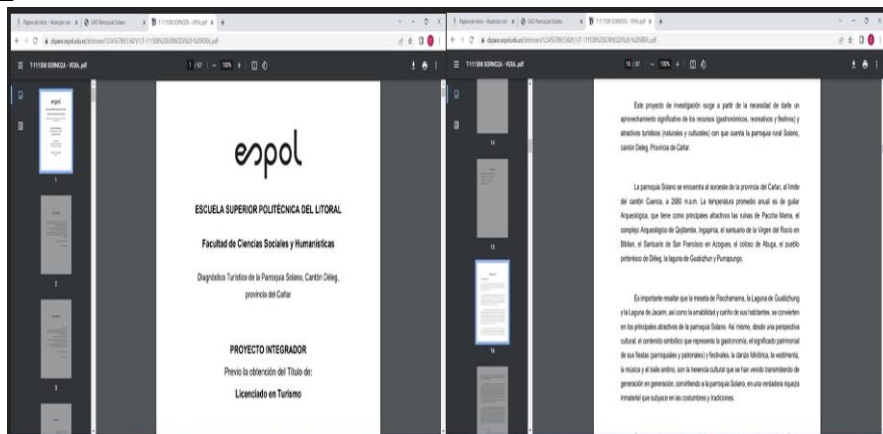


Ilustración 41: Evidencia de Tesis 2

#### Tesis 3

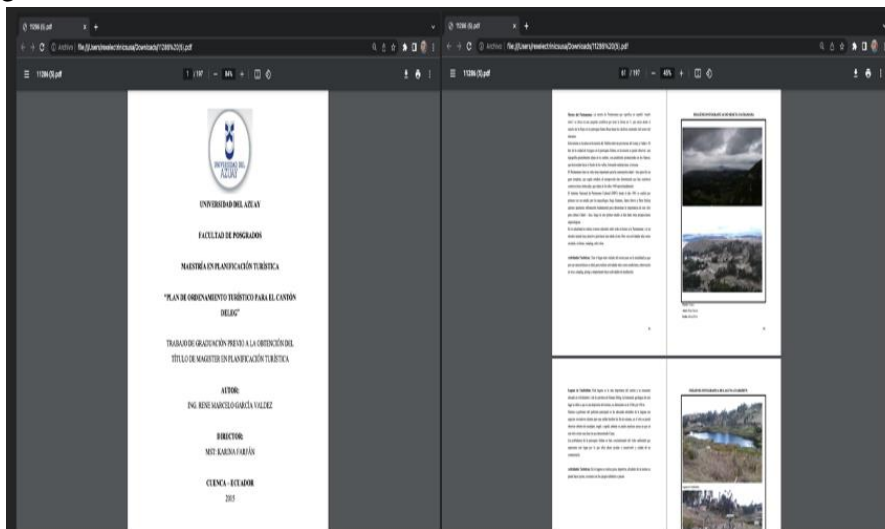


Ilustración 42: Evidencia de Tesis 3

## Tesis 4

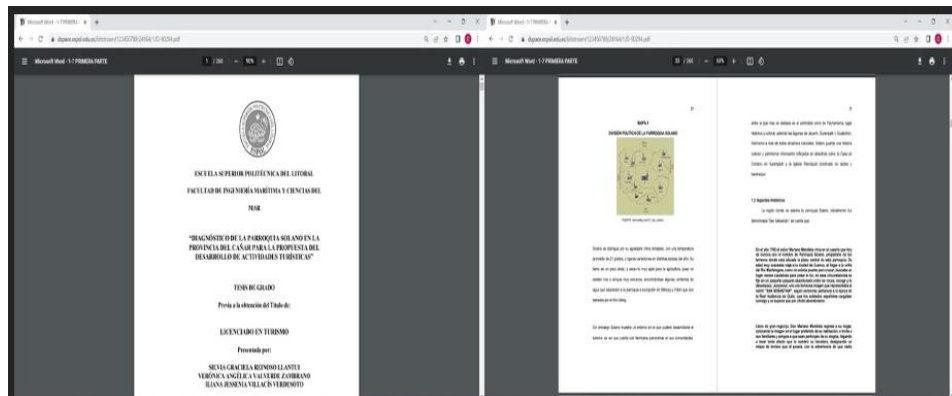


Ilustración 43: Evidencia de Tesis 4

Descripción: Para la recopilación de información de los datos de los recursos turísticos naturales como culturales se extrae datos de cuatro tesis que abarcan conocimientos sobre el Cantón Déleg, tanto como su geografía, gastronomía, puntos de interés, atractivos, historia, personajes históricos, de tal modo que facilite el proceso de la creación de la Guía Turística Promocional.

**Proceso 4:** Reunir información de los servicios turísticos de alimentos y bebidas mediante una visita al Cantón Déleg.

Servicios	
Tipo de establecimiento	Alimentos y Bebidas
Nombre del establecimiento	Musala's
Ubicación	Manabita Zumbaco - Juan B. Flores
Número de contacto	0980494038 - 0994322969
Redes Sociales	musal.lara.1023@yahoo.com
Horario de atención	Lunes a Viernes Sábado y Domingo 8:00am - 09:00pm 11:00: 9:00pm
Costo	Desayuno \$300 continental. Almuerzo \$250 Plato a la carta 300 a \$400
Tipo de servicios que ofrece	Servicio a domicilio
Servicios complementarios	
Categoría	
Calidad del establecimiento	Buena Calidad.

Servicios	
Tipo de establecimiento	Alimentos y Bebidas Salame
Nombre del establecimiento	Pizzeria Rosita
Ubicación	Salvador Mestas y H de Agosto
Número de contacto	0967047404
Redes Sociales	
Horario de atención	9 a 6 Lunes a Viernes 8 a 9 Sábado y Domingo.
Costo	\$2 Desayuno \$2,50 Almuerzo \$2,50 a 4 platos a la carta
Tipo de servicios que ofrece	si a domicilio
Servicios complementarios	
Categoría	
Calidad del establecimiento	

Ilustración 44: Servicio de alimentos, elaboración propia, 2023

Servicios	
Tipo de establecimiento	Alimentos y Bebidas
Nombre del establecimiento	Musala Zaira
Ubicación	Cantón Déleg
Número de contacto	0993430010
Redes Sociales	
Horario de atención	almuerzo:
Costo	Domingo a viernes 7:00am - 05:00 pm Desayuno \$2.50 Almuerzo \$25.0
Tipo de servicios que ofrece	Servicio de lenguaje y puerta a puerta.
Servicios complementarios	
Categoría	
Calidad del establecimiento	

Ilustración 45: Servicios de alimentos, elaboración propia, 2023



Ilustración 46: Servicios de alimentos, elaboración propia, 2023



Ilustración 47: Servicios de alimentos, elaboración propia, 2023



Ilustración 48: Servicios de alimentos, elaboración propia, 2023

Descripción: Se realiza una visita técnica al sector del Cantón Déleg, se consulta en un cuadro de cotejo los siguientes puntos: Tipo de establecimiento, nombre del establecimiento, ubicación, numero de contacto, redes sociales, horario de atención, costo, tipo de servicio que ofrece, servicios complementarios, categoría, calidad del establecimiento.

**Proceso 5: Examinar información de los servicios turísticos de transporte mediante una visita dentro del Cantón Déleg.**

Servicios	
Tipo de establecimiento	Transporte
Nombre del establecimiento	Compañía de Transporte Suburbana del Cantón Déleg
Ubicación	970 - Avenida Ecuador
Número de contacto	044 246 246
Redes Sociales	
Horario de atención	De lunes a viernes de 06:00 a 12:00 pm
Costo	De lunes a viernes de \$1.200.000 - \$1.100.000
Tipo de servicios que ofrece	
Servicios complementarios	
Categoría	
Calidad del establecimiento	

Servicios	
Tipo de establecimiento	Transporte
Nombre del establecimiento	Compañía de Transporte Suburbana del Cantón Déleg
Ubicación	1 de Agosto y Avenida Ecuador - Salinas
Número de contacto	099 552 37 44 - 091 2 13 7113
Redes Sociales	
Horario de atención	
Costo	
Tipo de servicios que ofrece	
Servicios complementarios	
Categoría	
Calidad del establecimiento	

Ilustración 49: Servicios de transporte, elaboración propia, 2023

Servicios	
Tipo de establecimiento	Transporte
Nombre del establecimiento	Compañía de Transporte Suburbana del Cantón Déleg
Ubicación	1 de Agosto y Avenida Ecuador - Salinas
Número de contacto	099 552 37 44 - 091 2 13 7113
Redes Sociales	
Horario de atención	
Costo	
Tipo de servicios que ofrece	
Servicios complementarios	
Categoría	
Calidad del establecimiento	

Ilustración 50: Servicios de transporte, elaboración propia, 2023

Servicios	
Tipo de establecimiento	Transporte
Nombre del establecimiento	Compañía de Transporte Suburbana del Cantón Déleg
Ubicación	1 de Agosto y Avenida Ecuador - Salinas
Número de contacto	099 552 37 44 - 091 2 13 7113
Redes Sociales	
Horario de atención	De 06:00 am a 12:00 pm
Costo	\$1.200.000 - \$1.100.000
Tipo de servicios que ofrece	
Servicios complementarios	
Categoría	
Calidad del establecimiento	

Servicios	
Tipo de establecimiento	Transporte
Nombre del establecimiento	Compañía de Transporte Suburbana del Cantón Déleg
Ubicación	1 de Agosto y Avenida Ecuador - Salinas
Número de contacto	099 552 37 44 - 091 2 13 7113
Redes Sociales	
Horario de atención	De 06:00 am a 12:00 pm
Costo	\$1.200.000 - \$1.100.000
Tipo de servicios que ofrece	
Servicios complementarios	
Categoría	
Calidad del establecimiento	

Ilustración 51: Servicios de transporte, elaboración propia, 2023



Ilustración 52: Servicios de transporte, elaboración propia, 2023



Ilustración 53: Servicios de transporte, elaboración propia, 2023



Ilustración 54: Servicios de transporte, elaboración propia, 2023



Ilustración 55: Servicios de transporte, elaboración propia, 2023

Descripción: Se ejecuta una visita de reconocimiento a las distintas cooperativas de transporte para esto se elabora un cuadro de cotejo que comprende los siguientes pasos: Tipo de establecimiento, nombre del establecimiento, ubicación, numero de contacto, redes sociales, horario de atención, costo, tipo de servicio que ofrece, servicios complementarios, categoría, calidad del establecimiento.

**Proceso 6:** Indagar información de los servicios turísticos de alojamiento mediante una visita dentro del Cantón Déleg.

Servicios	
Tipo de establecimiento	Alojamiento
Nombre del establecimiento	Huésped de Déleg
Ubicación	Huésped Zamora y Fray Vicente Déleg
Número de contacto	0990765930 - 09740986215
Redes Sociales	Huésped Déleg Facebook
Horario de atención	24/7
Costo	\$12 por persona habitación sencilla y doble
Tipo de servicios que ofrece	Ofrecen servicio de eventos pagoso gratuito
Servicios complementarios	
Categoría	
Calidad del establecimiento	

Ilustración 56: Servicios de alojamiento, elaboración propia, 2023



Ilustración 57: Servicios de alojamiento, elaboración propia, 2023




Ilustración 58: Servicios de alojamiento, elaboración propia, 2023



Ilustración 59: Servicios de alojamiento, elaboración propia, 2023

Descripción: Se realiza una visita turística al sector del Cantón Déleg, se consulta en un cuadro de cotejo los siguientes puntos: Tipo de establecimiento, nombre del establecimiento, ubicación, numero de contacto, redes sociales, horario de atención, costo, tipo de servicio que ofrece, servicios complementarios, categoría, calidad del establecimiento.

**Proceso 7:** Seleccionar información de los servicios turísticos complementarios mediante una visita al Cantón Déleg.

Servicios	
Tipo de establecimiento	Individual
Nombre del establecimiento	Wacha en Déleg
Ubicación	Finca Wicacata - San Donato
Número de contacto	0993320045
Redes Sociales	Wacha en Déleg Facebook, Instagram
Horario de atención	07:00 am - 5:00 pm miércoles a domingo
Costo	\$15 \$20
Tipo de servicios que ofrece	
Servicios complementarios	
Categoría	
Calidad del establecimiento	

Ilustración 60: Servicios complementarios, elaboración propia, 2023

Servicios	
Tipo de establecimiento	
Nombre del establecimiento	Campo de Deportes - Balda
Ubicación	Dpto. Morona Echeandía y 27 de febrero
Número de contacto	8210104
Redes Sociales	
Horario de atención	24h.
Costo	
Tipo de servicios que ofrece	
Servicios complementarios	
Categoría	
Calidad del establecimiento	

Servicios	
Tipo de establecimiento	Comercial
Nombre del establecimiento	Asociación de Mujeres Comunitarias Salinas
Ubicación	Barrio Vicente Riquelme y Salvador Allende
Número de contacto	
Redes Sociales	
Horario de atención	
Costo	
Tipo de servicios que ofrece	
Servicios complementarios	
Categoría	
Calidad del establecimiento	

Ilustración 61: Servicios complementarios, elaboración propia, 2023

Servicios	
Tipo de establecimiento	Establecimiento Comunitario
Nombre del establecimiento	Global Health
Ubicación	Sector El Negro - Sector V. Elvira
Número de contacto	099363789 - 0993364640
Redes Sociales	
Horario de atención	global health facebook domingo a domingo 08:00 am - 20:00 pm
Costo	gratuita
Tipo de servicios que ofrece	medicina general
Servicios complementarios	
Categoría	
Calidad del establecimiento	

Servicios	
Tipo de establecimiento	
Nombre del establecimiento	UPC
Ubicación	Calle María Montoya y 27 de febrero
Número de contacto	8210225
Redes Sociales	
Horario de atención	24h.
Costo	
Tipo de servicios que ofrece	
Servicios complementarios	
Categoría	
Calidad del establecimiento	

Ilustración 62: Servicios complementarios, elaboración propia, 2023



Ilustración 63: Servicios complementarios, elaboración propia, 2023



Ilustración 64: Servicios complementarios, elaboración propia, 2023



Ilustración 65: Servicios complementarios, elaboración propia, 2023



Ilustración 66: Servicios complementarios, elaboración propia, 2023



Ilustración 67: Servicios complementarios , elaboración propia, 2023



Ilustración 68: Servicios complementarios, elaboración propia, 2023



Ilustración 69: Servicios complementarios, elaboración propia, 2023



Ilustración 70: Servicios complementarios, elaboración propia, 2023

Descripción: Se ejecuta una visita técnica a los distintos establecimientos de servicios complementarios, para esto se elabora un cuadro de cotejo que comprende los siguientes pasos: Tipo de establecimiento, nombre del establecimiento, ubicación, numero de contacto, redes sociales, horario de atención, costo, tipo de servicio que ofrece, servicios complementarios, categoría, calidad del establecimiento.

**Proceso 8:** Solicitar información actualizada de los atractivos al alcalde del Cantón Déleg por medio de un oficio.



Cuenca diciembre 08 del 2022

Oficio N: 2

Señor:  
Abg. Geovanni Chuya Jara  
Alcalde del Cantón Déleg.



De mi consideración:

Reciba un cordial y afectuoso saludo de parte de las estudiantes: Priscila Pérez con numero cl. 010486025-9 y Carmen Saldaña con numero de cl. 010643518-3, forman parte del Instituto Tecnológico Particular Sudamericano de la carrera de Turismo; por este medio nos dirigimos a usted para solicitar información del plan de desarrollo turístico y el manual de atractivos, que será usado como vinculo del proyecto de grado que se basa en los recursos turísticos del cantón Déleg.

Esperando contar con su pronta respuesta, de antemano agradeciendo por su comprensión, deseándole éxitos en sus labores diarias.

Atentamente

  
Priscila Pérez  
010486025-9

  
Carmen Saldaña  
010643518-3

Ilustración 71: Oficio, elaboración propia, 2023



Ilustración 72: Municipio de Déleg, elaboración propia, 2023

Descripción: Se realiza un oficio que va dirigido al alcalde del cantón de Déleg, el Abg. Geovanni Chuya Jara, con la finalidad de obtener información del plan de desarrollo turístico y el manual de atractivos, de modo que estos documentos ayudan a la elaboración del proyecto de la guía turística.

## Proceso 9: Registrar los recursos turísticos culturales a través de una ficha de inventario.

REGISTRO DE DATOS DE LOS ATRACTIVOS TURÍSTICOS CULTURALES												
FICHA PARA INVENTARIO												
NOMBRE DEL ATRACTIVO: Plaza Mayor de Déleg												
1.DATOS GENERALES												
INVESTIGADOR: Priscila Pérez, Carmen Saldaña												
SUPERVISOR EVALUADOR: Mg. Santiago Pulla												
PAIS DE ORIGEN: Ecuador												
FICHA: 1												
FECHA: 2022												
CATEGORIA: Cultural												
TIPO: Atractivo Cultural												
2.UBICACION: Fray Vicente Solano y San Bartolomé												
PROVINCIA: Cañar												
CONTACTO: SUYAY Cañari, Teléfono: 0989801008 / 0969084454												
3. CENTROS URBANOS MÁS CERCANOS AL ATRACTIVO												
NOMBRE DEL POBLADO:												
CALIDAD	VALOR URBANO		4.CARACTERÍSTICAS FÍSICAS DEL ATRACTIVO									
			TEMPERATURA: 17°C DESCRIPCIÓN: Ubicado en el Cantón Déleg, en el centro de la plaza se encuentra el monumento en honor al ex presidente Luis Cordero Crespo.									
Actividades a realizar: fotografía y recorrido		5.USOS (SIMBOLISMO)					6. ESTADO DE CONSERVACIÓN DEL ATRACTIVO					
							ALTERADO <input type="checkbox"/> DETERIORO <input type="checkbox"/> EN PROCESO DE DETERIORO <input checked="" type="checkbox"/> NO ALTERADO <input type="checkbox"/> CONSERVADO <input type="checkbox"/> CAUSAS: Falta de propuestas de remodelación					
7. INFRAESTRUCTURA VIAL Y DE ACCESO												
Tipo		Subtipo		Estado de las vías			Transporte		Frecuencias			Temporalidad de acceso
				b r m					diaria Semanal mensual eventual			días al año
Terrestre		Asfaltado		X			bus		X			365
		Lastrado					automóvil		X			días al mes 30
		Empedrado					Empresas de transporte		X			
		Sendero					caballo					
OBSERVACIÓN: Se puede recorrer todo el atractivo en automóvil y a pie.												
8.RUTA DE BUSES DESDE POBLACIONES CERCANAS												
NOMBRE DE LA RUTA: Cuenca-Déleg, Cooperativa Panamericana Azogues-Déleg, Cooperativa Panamericana												
9.INFRAESTRUCTURA BÁSICA												
AGUA POTABLE <input checked="" type="checkbox"/> ENTUBADA <input type="checkbox"/> TRATADA <input type="checkbox"/> DE POZO <input type="checkbox"/> NO EXISTE <input type="checkbox"/> OTROS <input type="checkbox"/> ENERGÍA ELÉCTRICA SISTEMA <input checked="" type="checkbox"/> INTERCONECTADO <input type="checkbox"/> GENERADOR <input type="checkbox"/> NO EXISTE <input type="checkbox"/> OTROS <input type="checkbox"/> ALCANTARILLADO RED PÚBLICA <input checked="" type="checkbox"/> POZO CIEGO <input type="checkbox"/> POZO SÉPTICO <input type="checkbox"/> NO EXISTE <input type="checkbox"/> OTROS <input type="checkbox"/>												

Tabla4. Ficha de inventario, Plaza de Déleg, elaboración propia, 2023

REGISTRO DE DATOS DE LOS ATRACTIVOS TURÍSTICOS CULTURALES												
FICHA PARA INVENTARIO												
NOMBRE DEL ATRACTIVO: Casas Patrimoniales alrededor de la Plaza Central de Déleg												
1.DATOS GENERALES												
INVESTIGADOR: Priscila Pérez, Carmen Saldaña												
SUPERVISOR EVALUADOR: Mg. Santiago Pulla												
PAIS DE ORIGEN: Ecuador												
FICHA: 2												
FECHA: 2022												
CATEGORIA: Cultural												
TIPO: Atractivo Cultural / Arquitectónico												
2.UBICACION: Fray Vicente Solano y San Bartolomé – Bolívar y Julio María Matovelle												
PROVINCIA: Cañar												
CONTACTO: SUYAY Cañari, Teléfono: 0989801008 / 0969084454												
3. CENTROS URBANOS MÁS CERCANOS AL ATRACTIVO												
NOMBRE DEL POBLADO:												
CALIDAD	VALOR URBANO		4.CARACTERÍSTICAS FÍSICAS DEL ATRACTIVO									
			TEMPERATURA: 17°C DESCRIPCIÓN: Están en el centro del Cantón de Déleg, se puede apreciar su arquitectura vernácula.									
Se pueden realizar actividades como: fotografía, recorrido.		5.USOS (SIMBOLISMO)					6. ESTADO DE CONSERVACIÓN DEL ATRACTIVO					
							ALTERADO <input type="checkbox"/> DETERIORO <input type="checkbox"/> EN PROCESO DE DETERIORO <input checked="" type="checkbox"/> NO ALTERADO <input type="checkbox"/> CONSERVADO <input type="checkbox"/> CAUSAS: La población local no renueva en su totalidad las casas históricas del centro.					
7. INFRAESTRUCTURA VIAL Y DE ACCESO												
Tipo		Subtipo		Estado de las vías			Transporte		Frecuencias			Temporalidad de acceso
				b r m					diaria semanal mensual Eventual			días al año
Terrestre		Asfaltado		X			bus		X			365
		Lastrado					Automóvil		X			días al mes 30
		Empedrado					Empresas de transporte		X			
		Sendero					caballo					
OBSERVACIÓN: Se puede ingresar al atractivo en automóvil y a pie.												
8.RUTA DE BUSES DESDE POBLACIONES CERCANAS												
NOMBRE DE LA RUTA: Cuenca-Déleg, Cooperativa Panamericana Azogues-Déleg, Cooperativa Panamericana												
9.INFRAESTRUCTURA BÁSICA												
AGUA POTABLE <input checked="" type="checkbox"/> ENTUBADA <input type="checkbox"/> TRATADA <input type="checkbox"/> DE POZO <input type="checkbox"/> NO EXISTE <input type="checkbox"/> OTROS <input type="checkbox"/> ENERGÍA ELÉCTRICA SISTEMA <input checked="" type="checkbox"/> INTERCONECTADO <input type="checkbox"/> GENERADOR <input type="checkbox"/> NO EXISTE <input type="checkbox"/> OTROS <input type="checkbox"/> ALCANTARILLADO RED PÚBLICA <input checked="" type="checkbox"/> POZO CIEGO <input type="checkbox"/> POZO SÉPTICO <input type="checkbox"/> NO EXISTE <input type="checkbox"/> OTROS <input type="checkbox"/>												

Tabla5. Ficha de inventario, Casas patrimoniales de Déleg, elaboración propia, 2023



REGISTRO DE DATOS DE LOS ATRACTIVOS TURÍSTICOS CULTURALES													
FICHA PARA INVENTARIO													
NOMBRE DEL ATRACTIVO: Iglesia San Bartolomé de Déleg													
1. DATOS GENERALES													
INVESTIGADOR: Priscila Pérez, Carmen Saldaña													
SUPERVISOR EVALUADOR: Mg. Santiago Pulla													
PAIS DE ORIGEN: Ecuador													
FICHA: 3													
FECHA: 2022													
CATEGORIA: Cultural													
TIPO: Atractivo Cultural / Arquitectónico													
2. UBICACIÓN: Julio María Matovelle y San Bartolomé													
PROVINCIA: Cañar													
CONTACTO: SUYAY Cañari													
1. CENTROS URBANOS MÁS CERCANOS AL ATRACTIVO													
NOMBRE DEL POBLADO:													
CALIDAD	VALOR URBANO	4. CARACTERÍSTICAS FÍSICAS DEL ATRACTIVO TEMPERATURA: 18°C DESCRIPCIÓN: Ubicado en el Cantón Déleg, frente a la plaza central.											
	Se pueden realizar actividades como: fotografía, misas.	5. USOS (SIMBOLISMO) 				6. ESTADO DE CONSERVACIÓN DEL ATRACTIVO ALTERADO <input type="checkbox"/> DETERIORO <input type="checkbox"/> EN PROCESO DE DETERIORO <input checked="" type="checkbox"/> NO ALTERADO <input type="checkbox"/> CONSERVADO <input type="checkbox"/> CAUSAS: Falta de remodelación de la fachada							
7. INFRAESTRUCTURA VIAL Y DE ACCESO													
Tipo		Subtipo			Estado de las vías			Transporte		Frecuencias			Temporalidad de acceso
					b r m					diaria semanal mensual Eventual			días al año
Terrestre		Asfaltado			X			bus		X			365
		Lastrado						Automóvil		X			
		Empedrado						Empresas de transporte		X			días al mes
		Sendero						caballo					30
OBSERVACIÓN: Se puede ingresar hasta la entrada del atractivo en automóvil y a pie.													
8. RUTA DE BUSES DESDE POBLACIONES CERCANAS													
NOMBRE DE LA RUTA: Cuenca-Déleg, Cooperativa Panamericana													
Azogues-Déleg, Cooperativa Panamericana													
9. INFRAESTRUCTURA BÁSICA													
AGUA													
POTABLE <input checked="" type="checkbox"/> ENTUBADA <input type="checkbox"/> TRATADA <input type="checkbox"/> DE POZO <input type="checkbox"/> NO EXISTE <input type="checkbox"/> OTROS <input type="checkbox"/>													
ENERGÍA ELÉCTRICA													
SISTEMA <input checked="" type="checkbox"/> INTERCONECTADO <input type="checkbox"/> GENERADOR <input type="checkbox"/> NO EXISTE <input type="checkbox"/> OTROS <input type="checkbox"/>													
ALCANTARILLADO													
RED PÚBLICA <input checked="" type="checkbox"/> POZO CIEGO <input type="checkbox"/> POZO SÉPTICO <input type="checkbox"/> NO EXISTE <input type="checkbox"/> OTROS <input type="checkbox"/>													

Tabla6. Ficha de inventario, Iglesia San Bartolomé, elaboración propia, 2023



REGISTRO DE DATOS DE LOS ATRACTIVOS TURÍSTICOS CULTURALES													
FICHA PARA INVENTARIO													
NOMBRE DEL ATRACTIVO: Iglesia San Sebastián de Solano													
1. DATOS GENERALES													
INVESTIGADOR: Priscila Pérez, Carmen Saldaña													
SUPERVISOR EVALUADOR: Mg. Santiago Pulla													
PAIS DE ORIGEN: Ecuador													
FICHA: 4													
FECHA: 2022													
CATEGORIA: Cultural													
TIPO: Atractivo Cultural / Arquitectónico													
2. UBICACIÓN: Salvador Macías y 11 de agosto													
PROVINCIA: Cañar													
CONTACTO: SUYAY Cañari, Teléfono: 0989801008 / 0969084454													
3. CENTROS URBANOS MÁS CERCANOS AL ATRACTIVO													
NOMBRE DEL POBLADO:													
CALIDAD	VALOR URBANO	4. CARACTERÍSTICAS FÍSICAS DEL ATRACTIVO TEMPERATURA: 20°C DESCRIPCIÓN: Ubicado al sur del Cantón Déleg, en la parroquia Fray Vicente Solano											
	Se pueden realizar actividades como: fotografía, recorrido.	5. USOS (SIMBOLISMO) 				6. ESTADO DE CONSERVACIÓN DEL ATRACTIVO ALTERADO <input type="checkbox"/> DETERIORO <input type="checkbox"/> EN PROCESO DE DETERIORO <input type="checkbox"/> NO ALTERADO <input type="checkbox"/> CONSERVADO <input checked="" type="checkbox"/> CAUSAS:							
7. INFRAESTRUCTURA VIAL Y DE ACCESO													
Tipo		Subtipo			Estado de las vías			Transporte		Frecuencias			Temporalidad de acceso
					b r m					diaria semanal mensual Eventual			días al año
Terrestre		Asfaltado			X			bus		X			365
		Lastrado						Automóvil		X			
		Empedrado						Empresas de transporte		X			días al mes
		Sendero						caballo					30
OBSERVACIÓN: Se puede ingresar hasta la entrada del atractivo en automóvil y a pie.													
8. RUTA DE BUSES DESDE POBLACIONES CERCANAS													
NOMBRE DE LA RUTA: Cuenca-Déleg, Cooperativa Panamericana													
9. INFRAESTRUCTURA BÁSICA													
AGUA													
POTABLE <input checked="" type="checkbox"/> ENTUBADA <input type="checkbox"/> TRATADA <input type="checkbox"/> DE POZO <input type="checkbox"/> NO EXISTE <input type="checkbox"/> OTROS <input type="checkbox"/>													
ENERGÍA ELÉCTRICA													
SISTEMA <input checked="" type="checkbox"/> INTERCONECTADO <input type="checkbox"/> GENERADOR <input type="checkbox"/> NO EXISTE <input type="checkbox"/> OTROS <input type="checkbox"/>													
ALCANTARILLADO													
RED PÚBLICA <input checked="" type="checkbox"/> POZO CIEGO <input type="checkbox"/> POZO SÉPTICO <input type="checkbox"/> NO EXISTE <input type="checkbox"/> OTROS <input type="checkbox"/>													

Tabla7. Ficha de inventario, Iglesia San Sebastián, elaboración propia, 2023

REGISTRO DE DATOS DE LOS ATRACTIVOS TURÍSTICOS CULTURALES														
FICHA PARA INVENTARIO														
NOMBRE DEL ATRACTIVO: Casas Patrimoniales de Fray Vicente Solano														
1. DATOS GENERALES														
INVESTIGADOR: Priscila Pérez, Carmen Saldaña														
SUPERVISOR EVALUADOR: Mg. Santiago Pulla														
PAIS DE ORIGEN: Ecuador														
FICHA: 6														
FECHA: 2022														
CATEGORÍA: Cultural														
TIPO: Atractivo Cultural / Arquitectónico														
2. UBICACIÓN: Salvador Macías, 11 de agosto y 13 de Julio														
PROVINCIA: Cañar														
CONTACTO: SUYAY Cañari, Teléfono: 0989801008 / 0969084454														
3. CENTROS URBANOS MÁS CERCANOS AL ATRACTIVO														
NOMBRE DEL POBLADO:														
CALIDAD	VALOR URBANO	4. CARACTERÍSTICAS FÍSICAS DEL ATRACTIVO TEMPERATURA: 20°C DESCRIPCIÓN: Ubicado al sur del Cantón Déleg, en la parroquia Fray Vicente Solano, se aprecia el estilo vernáculo en sus edificaciones.												
	Se pueden realizar actividades como: fotografía, recorrido.	5. USOS (SIMBOLISMO)				6. ESTADO DE CONSERVACIÓN DEL ATRACTIVO ALTERADO <input type="checkbox"/> DETERIORO <input type="checkbox"/> EN PROCESO DE DETERIORO <input checked="" type="checkbox"/> NO ALTERADO <input type="checkbox"/> CONSERVADO <input type="checkbox"/> CAUSAS: Falta de renovación por parte de los propietarios								
7. INFRAESTRUCTURA VIAL Y DE ACCESO														
Tipo		Subtipo			Estado de las vías			Transporte		Frecuencias				Temporalidad de acceso
Terrestre	Asfaltado		b	r	m	bus		diaria	semanal	mensual	Eventual	365		
	Lastrado			X		Automóvil		X						
	Empedrado					Empresas de transporte		X				días al mes 30		
	Sendero					caballo					X			
	OBSERVACIÓN: Se puede ingresar hasta la entrada del atractivo en automóvil y a pie.													
8. RUTA DE BUSES DESDE POBLACIONES CERCANAS														
NOMBRE DE LA RUTA: Cuenca-Déleg, Cooperativa Panamericana														
9. INFRAESTRUCTURA BÁSICA														
AGUA														
POTABLE ■ ENTUBADA <input type="checkbox"/> TRATADA <input type="checkbox"/> DE POZO <input type="checkbox"/> NO EXISTE <input type="checkbox"/> OTROS <input type="checkbox"/>														
ENERGÍA ELÉCTRICA														
SISTEMA ■ INTERCONECTADO <input type="checkbox"/> GENERADOR <input type="checkbox"/> NO EXISTE <input type="checkbox"/> OTROS <input type="checkbox"/>														
ALCANTARILLADO														
RED PÚBLICA ■ POZO CIEGO <input type="checkbox"/> POZO SÉPTICO <input type="checkbox"/> NO EXISTE <input type="checkbox"/> OTROS <input type="checkbox"/>														

Tabla8. Ficha de inventario, Casas patrimoniales de Solano, elaboración propia, 2023

REGISTRO DE DATOS DE LOS ATRACTIVOS TURÍSTICOS CULTURALES														
FICHA PARA INVENTARIO														
NOMBRE DEL ATRACTIVO: Iglesia de Borma														
1. DATOS GENERALES														
INVESTIGADOR: Priscila Pérez, Carmen Saldaña														
SUPERVISOR EVALUADOR: Mg. Santiago Pulla														
PAIS DE ORIGEN: Ecuador														
FICHA: 7														
FECHA: 2022														
CATEGORÍA: Cultural														
TIPO: Atractivo Cultural / Arquitectónico														
2. UBICACIÓN: A 9.5km de Déleg en automóvil, en la vía Déleg-Solano-Borma														
PROVINCIA: Cañar														
CONTACTO: SUYAY Cañari, Teléfono: 0989801008 / 0969084454														
3. CENTROS URBANOS MÁS CERCANOS AL ATRACTIVO														
NOMBRE DEL POBLADO:														
CALIDAD	VALOR URBANO	4. CARACTERÍSTICAS FÍSICAS DEL ATRACTIVO TEMPERATURA: 20°C DESCRIPCIÓN: Ubicado al sur del cantón Déleg, su patrono es el Señor de Burgos.												
	Se pueden realizar actividades como: fotografía, recorrido.	5. USOS (SIMBOLISMO)				6. ESTADO DE CONSERVACIÓN DEL ATRACTIVO ALTERADO <input type="checkbox"/> DETERIORO <input type="checkbox"/> EN PROCESO DE DETERIORO <input type="checkbox"/> NO ALTERADO <input type="checkbox"/> CONSERVADO <input checked="" type="checkbox"/> CAUSAS: Falta de renovación por parte de los propietarios								
7. INFRAESTRUCTURA VIAL Y DE ACCESO														
Tipo		Subtipo			Estado de las vías			Transporte		Frecuencias				Temporalidad de acceso
Terrestre	Asfaltado		b	r	m	bus		diaria	semanal	mensual	Eventual	365		
	Lastrado			X		Automóvil		X						
	Empedrado					Empresas de transporte		X				días al mes 30		
	Sendero					caballo					X			
	OBSERVACIÓN: Se puede ingresar hasta la entrada del atractivo en automóvil y a pie.													
8. RUTA DE BUSES DESDE POBLACIONES CERCANAS														
NOMBRE DE LA RUTA: Cuenca-Déleg, Cooperativa Panamericana														
9. INFRAESTRUCTURA BÁSICA														
AGUA														
POTABLE ■ ENTUBADA <input type="checkbox"/> TRATADA <input type="checkbox"/> DE POZO <input type="checkbox"/> NO EXISTE <input type="checkbox"/> OTROS <input type="checkbox"/>														
ENERGÍA ELÉCTRICA														
SISTEMA ■ INTERCONECTADO <input type="checkbox"/> GENERADOR <input type="checkbox"/> NO EXISTE <input type="checkbox"/> OTROS <input type="checkbox"/>														
ALCANTARILLADO														
RED PÚBLICA ■ POZO CIEGO <input type="checkbox"/> POZO SÉPTICO <input type="checkbox"/> NO EXISTE <input type="checkbox"/> OTROS <input type="checkbox"/>														

Tabla9. Ficha de inventario, Iglesia de Borma, elaboración propia, 2022

Descripción: Se elaboran fichas de inventario de los atractivos culturales del cantón Déleg, se clasifica en:

- Nombre del recurso
- Datos generales
- Ubicación
- Centros urbanos más cercanos al recurso turístico
- Características físicas del recurso turístico
- Señalética
- Estado de conservación del recurso turístico
- Infraestructura vial y de acceso
- Ruta de buses desde poblaciones cercanas
- Infraestructura básica

**Proceso 10:** Clasificar los recursos turísticos naturales para esto se usa una ficha de inventario.

REGISTRO DE DATOS DE LOS ATRACTIVOS TURÍSTICOS NATURALES											
FICHA PARA INVENTARIO											
NOMBRE DEL ATRACTIVO: Cascada Yaunay											
1. DATOS GENERALES											
INVESTIGADOR: Priscila Pérez, Carmen Saldaña											
SUPERVISOR EVALUADOR: Ma. Santiago Pulla											
PAIS DE ORIGEN: Ecuador											
FICHA: 8											
FECHA: 2022											
CATEGORIA: Natural											
TIPO: Atractivo Natural											
2. UBICACIÓN:											
PROVINCIA: Cañar											
CONTACTO: SUYAY Cañari, Teléfono: 0989801008 / 0969084454											
3. CENTROS URBANOS MÁS CERCANOS AL ATRACTIVO											
NOMBRE DEL POBLADO: Fray Vicente Solano											
CALIDAD	VALOR INTRINSECO	4. CARACTERÍSTICAS FÍSICAS DEL ATRACTIVO				6. ESTADO DE CONSERVACIÓN DEL ATRACTIVO					
		TEMPERATURA: 19°C DESCRIPCIÓN:									
	Se pueden realizar actividades como: fotografía, caminatas.	5. USOS (SIMBOLISMO)				ALTERADO <input type="checkbox"/> DETERIORO <input type="checkbox"/> EN PROCESO DE DETERIORO <input type="checkbox"/> NO ALTERADO <input type="checkbox"/> CONSERVADO <input checked="" type="checkbox"/> CAUSAS:					
7. INFRAESTRUCTURA VIAL Y DE ACCESO											
Tipo		Subtipo		Estado de las vías			Transporte		Frecuencias		Temporalidad de acceso
				b r m					Diaria semanal mensual Eventual		días al año
Terrestre		Asfaltado					bus				365
		Lastrado		X			Automóvil		X		
		Empedrado					Empresas de transporte		X		días al mes 30
		Sendero					caballo				
OBSERVACIÓN: Se puede ingresar hasta la entrada del atractivo en automóvil y a pie.											
8. RUTA DE BUSES DESDE POBLACIONES CERCANAS											
NOMBRE DE LA RUTA:											
9. INFRAESTRUCTURA BÁSICA											
AGUA											
POTABLE <input type="checkbox"/> ENTUBADA <input type="checkbox"/> TRATADA <input type="checkbox"/> DE POZO <input type="checkbox"/> NO EXISTE <input checked="" type="checkbox"/> OTROS <input type="checkbox"/>											
ENERGÍA ELÉCTRICA											
SISTEMA <input checked="" type="checkbox"/> INTERCONECTADO <input type="checkbox"/> GENERADOR <input type="checkbox"/> NO EXISTE <input checked="" type="checkbox"/> OTROS <input type="checkbox"/>											
ALCANTARILLADO											
RED PÚBLICA <input type="checkbox"/> POZO CIEGO <input type="checkbox"/> POZO SÉPTICO <input type="checkbox"/> NO EXISTE <input checked="" type="checkbox"/> OTROS <input type="checkbox"/>											



Tabla10. Ficha de inventario, Cascada Yaunay, elaboración propia, 2023

REGISTRO DE DATOS DE LOS ATRACTIVOS TURÍSTICOS NATURALES											
FICHA PARA INVENTARIO											
NOMBRE DEL ATRACTIVO: Laguna de Guabizhún											
1. DATOS GENERALES											
INVESTIGADOR: Priscila Pérez, Carmen Saldaña											
SUPERVISOR EVALUADOR: Ma. Santiago Pulla											
PAIS DE ORIGEN: Ecuador											
FICHA: 9											
FECHA: 2022											
CATEGORIA: Natural											
TIPO: Atractivo Natural											
2. UBICACIÓN: A 5,4km de Déleg en automóvil, ubicado en la vía Déleg-Solano											
PROVINCIA: Cañar											
CONTACTO: SUYAY Cañari, Teléfono: 0989801008 / 0969084454											
3. CENTROS URBANOS MÁS CERCANOS AL ATRACTIVO											
NOMBRE DEL POBLADO: Fray Vicente Solano											
CALIDAD	VALOR INTRINSECO	4. CARACTERÍSTICAS FÍSICAS DEL ATRACTIVO				6. ESTADO DE CONSERVACIÓN DEL ATRACTIVO					
		TEMPERATURA: 19°C DESCRIPCIÓN: Pertenece a la parroquia Fray Vicente Solano, tiene una dimensión de 210 metros de largo.									
	Se pueden realizar actividades como: fotografía, caminatas, pesca, recorrido en bote.	5. USOS (SIMBOLISMO)				ALTERADO <input type="checkbox"/> DETERIORO <input type="checkbox"/> EN PROCESO DE DETERIORO <input type="checkbox"/> NO ALTERADO <input type="checkbox"/> CONSERVADO <input checked="" type="checkbox"/> CAUSAS:					
7. INFRAESTRUCTURA VIAL Y DE ACCESO											
Tipo		Subtipo		Estado de las vías			Transporte		Frecuencias		Temporalidad de acceso
				b r m					Diaria semanal mensual Eventual		días al año
Terrestre		Asfaltado		X			bus		X		365
		Lastrado					Automóvil		X		
		Empedrado					Empresas de transporte		X		días al mes 30
		Sendero					caballo				
OBSERVACIÓN: Se puede ingresar hasta la entrada del atractivo en automóvil y a pie.											
8. RUTA DE BUSES DESDE POBLACIONES CERCANAS											
NOMBRE DE LA RUTA: Cuenca-Déleg Cooperativa Panamericana											
9. INFRAESTRUCTURA BÁSICA											
AGUA											
POTABLE <input checked="" type="checkbox"/> ENTUBADA <input type="checkbox"/> TRATADA <input type="checkbox"/> DE POZO <input type="checkbox"/> NO EXISTE <input type="checkbox"/> OTROS <input type="checkbox"/>											
ENERGÍA ELÉCTRICA											
SISTEMA <input checked="" type="checkbox"/> INTERCONECTADO <input type="checkbox"/> GENERADOR <input type="checkbox"/> NO EXISTE <input type="checkbox"/> OTROS <input type="checkbox"/>											
ALCANTARILLADO											
RED PÚBLICA <input checked="" type="checkbox"/> POZO CIEGO <input type="checkbox"/> POZO SÉPTICO <input type="checkbox"/> NO EXISTE <input type="checkbox"/> OTROS <input type="checkbox"/>											



Tabla11. Ficha de inventario, Laguna de Guabizhún, elaboración propia, 2023


REGISTRO DE DATOS DE LOS ATRACTIVOS TURÍSTICOS NATURALES											
FICHA PARA INVENTARIO											
NOMBRE DEL ATRACTIVO: Meseta Pachamama											
1. DATOS GENERALES											
INVESTIGADOR: Priscila Pérez, Carmen Saldaña											
SUPERVISOR EVALUADOR: Mg. Santiago Pulla											
PAIS DE ORIGEN: Ecuador											
FICHA: 10											
FECHA: 2022											
CATEGORÍA: Natural											
TIPO: Atractivo Natural											
2. UBICACIÓN: A 9.5km de Déleg en automóvil, ubicado en la vía Déleg-Solano-Borma											
PROVINCIA: Cañar											
CONTACTO: SUYAY Cañari, Teléfono: 0989801008 / 0969084454											
3. CENTROS URBANOS MÁS CERCANOS AL ATRACTIVO											
NOMBRE DEL POBLADO: Domay											
CALIDAD	VALOR INTRINSECO	4. CARACTERÍSTICAS FÍSICAS DEL ATRACTIVO					6. ESTADO DE CONSERVACIÓN DEL ATRACTIVO				
	Se pueden realizar actividades como: fotografía, senderismo, escalada, avistamiento de flora y fauna.	TEMPERATURA: 19 <sup>oC</sup> DESCRIPCIÓN: Se encuentra entre los límites de las provincias del Cañar y Azuay					ALTERADO <input type="checkbox"/> DETERIORO <input type="checkbox"/> EN PROCESO DE DETERIORO <input type="checkbox"/> NO ALTERADO <input type="checkbox"/> CONSERVADO <input checked="" type="checkbox"/> CAUSAS:				
5. USOS (SIMBOLISMO)											
											
7. INFRAESTRUCTURA VIAL Y DE ACCESO											
Terrestre	Tipo	Subtipo	Estado de las vías			Transporte	Frecuencias				Temporalidad de acceso
			b	r	m		Diaria	semanal	mensual	Eventual	días al año
		Asfaltado				bus		X			365
		Lastrado		X		Automóvil	X				días al mes 30
		Empedrado				Empresas de transporte	X				
	Sendero				caballo				X		
OBSERVACIÓN: Se puede ingresar hasta la entrada del atractivo en automóvil y a pie.											
8. RUTA DE BUSES DESDE POBLACIONES CERCANAS											
NOMBRE DE LA RUTA: Cuenca-Déleg vía Solano, Cooperativa Panamericana											
9. INFRAESTRUCTURA BÁSICA											
AGUA											
POTABLE <input type="checkbox"/> ENTUBADA <input type="checkbox"/> TRATADA <input type="checkbox"/> DE POZO <input type="checkbox"/> NO EXISTE <input checked="" type="checkbox"/> OTROS <input type="checkbox"/>											
ENERGÍA ELÉCTRICA											
SISTEMA <input type="checkbox"/> INTERCONECTADO <input type="checkbox"/> GENERADOR <input type="checkbox"/> NO EXISTE <input checked="" type="checkbox"/> OTROS <input type="checkbox"/>											
ALCANTARILLADO											
RED PÚBLICA <input type="checkbox"/> POZO CIEGO <input type="checkbox"/> POZO SÉPTICO <input type="checkbox"/> NO EXISTE <input checked="" type="checkbox"/> OTROS <input type="checkbox"/>											

Tabla12. Ficha de inventario, Meseta Pachamama, elaboración propia, 2023


REGISTRO DE DATOS DE LOS ATRACTIVOS TURÍSTICOS NATURALES											
FICHA PARA INVENTARIO											
NOMBRE DEL ATRACTIVO: Cerro Cueva Loma											
1. DATOS GENERALES											
INVESTIGADOR: Priscila Pérez, Carmen Saldaña											
SUPERVISOR EVALUADOR: Mg. Santiago Pulla											
PAIS DE ORIGEN: Ecuador											
FICHA: 11											
FECHA: 2022											
CATEGORÍA: Natural											
TIPO: Atractivo Natural											
2. UBICACIÓN: A 5km de Déleg en automóvil, ubicado en la vía Déleg-Zinín											
PROVINCIA: Cañar											
CONTACTO: SUYAY Cañari, Teléfono: 0989801008 / 0969084454											
3. CENTROS URBANOS MÁS CERCANOS AL ATRACTIVO											
NOMBRE DEL POBLADO: Zinín											
CALIDAD	VALOR INTRINSECO	4. CARACTERÍSTICAS FÍSICAS DEL ATRACTIVO					6. ESTADO DE CONSERVACIÓN DEL ATRACTIVO				
	Se pueden realizar actividades como: fotografía, senderismo, camping, avistamiento de flora y fauna.	TEMPERATURA: 19 <sup>oC</sup> DESCRIPCIÓN: Se encuentra ubicado en el sector de Zinín, en los límites de las provincias del Cañar y Azuay					ALTERADO <input type="checkbox"/> DETERIORO <input type="checkbox"/> EN PROCESO DE DETERIORO <input type="checkbox"/> NO ALTERADO <input type="checkbox"/> CONSERVADO <input checked="" type="checkbox"/> CAUSAS:				
5. USOS (SIMBOLISMO)											
											
7. INFRAESTRUCTURA VIAL Y DE ACCESO											
Terrestre	Tipo	Subtipo	Estado de las vías			Transporte	Frecuencias				Temporalidad de acceso
			b	r	m		Diaria	semanal	mensual	Eventual	días al año
		Asfaltado		X		bus		X			365
		Lastrado		X		Automóvil	X				días al mes 30
		Empedrado				Empresas de transporte	X				
	Sendero				caballo				X		
OBSERVACIÓN: Se puede ingresar hasta la entrada del atractivo en automóvil y a pie.											
8. RUTA DE BUSES DESDE POBLACIONES CERCANAS											
NOMBRE DE LA RUTA: Cuenca-Déleg vía la Raya, Cooperativa Panamericana											
9. INFRAESTRUCTURA BÁSICA											
AGUA											
POTABLE <input type="checkbox"/> ENTUBADA <input type="checkbox"/> TRATADA <input type="checkbox"/> DE POZO <input type="checkbox"/> NO EXISTE <input checked="" type="checkbox"/> OTROS <input type="checkbox"/>											
ENERGÍA ELÉCTRICA											
SISTEMA <input type="checkbox"/> INTERCONECTADO <input type="checkbox"/> GENERADOR <input type="checkbox"/> NO EXISTE <input checked="" type="checkbox"/> OTROS <input type="checkbox"/>											
ALCANTARILLADO											
RED PÚBLICA <input type="checkbox"/> POZO CIEGO <input type="checkbox"/> POZO SÉPTICO <input type="checkbox"/> NO EXISTE <input checked="" type="checkbox"/> OTROS <input type="checkbox"/>											

Tabla13. Ficha de inventario, Cerro Cueva Loma, elaboración propia, 2023



REGISTRO DE DATOS DE LOS ATRACTIVOS TURÍSTICOS NATURALES														
FICHA PARA INVENTARIO														
NOMBRE DEL ATRACTIVO: Laguna de Jacarín														
1. DATOS GENERALES														
INVESTIGADOR: Priscila Pérez, Carmen Saldaña														
SUPERVISOR EVALUADOR: Mg. Santiago Pulia														
PAIS DE ORIGEN: Ecuador														
FICHA: 12														
FECHA: 2022														
CATEGORÍA: Natural														
TIPO: Atractivo Natural														
2. UBICACIÓN: A 9km de Déleg en automóvil, en la vía Déleg-Solano-Jacarín														
PROVINCIA: Cañar														
CONTACTO: SUYAY Cañari, Teléfono: 0989801008 / 0969084454														
														
3. CENTROS URBANOS MÁS CERCANOS AL ATRACTIVO														
NOMBRE DEL POBLADO: Fray Vicente Solano														
CALIDAD	VALOR INTRINSECO	4. CARACTERÍSTICAS FÍSICAS DEL ATRACTIVO												
		TEMPERATURA: 19° DESCRIPCIÓN: Laguna privada perteneciente al alojamiento Killary Lodge.												
	Se pueden realizar actividades como: fotografía, caminatas, pesca, recorrido en bote.	5. USOS (SIMBOLISMO)					6. ESTADO DE CONSERVACIÓN DEL ATRACTIVO							
							ALTERADO <input type="checkbox"/> DETERIORO <input type="checkbox"/> EN PROCESO DE DETERIORO <input type="checkbox"/> NO ALTERADO <input type="checkbox"/> CONSERVADO <input checked="" type="checkbox"/> CAUSAS:							
7. INFRAESTRUCTURA VIAL Y DE ACCESO														
Tipo		Subtipo		Estado de las vías			Transporte		Frecuencias		Temporalidad de acceso			
				b	r	m			Diaria	semanal	mensual	Eventual	días al año	
Terrestre		Asfaltado					bus						365	
		Lastrado			X		Automóvil		X					
		Empedrado					Empresas de transporte		X					días al mes
		Sendero					caballo						X	30
OBSERVACIÓN: Se puede ingresar hasta la entrada del atractivo en automóvil y a pie.														
8. RUTA DE BUSES DESDE POBLACIONES CERCANAS														
NOMBRE DE LA RUTA:														
9. INFRAESTRUCTURA BÁSICA														
AGUA														
POTABLE <input checked="" type="checkbox"/> ENTUBADA <input type="checkbox"/> TRATADA <input type="checkbox"/> DE POZO <input type="checkbox"/> NO EXISTE <input type="checkbox"/> OTROS <input type="checkbox"/>														
ENERGÍA ELÉCTRICA														
SISTEMA <input checked="" type="checkbox"/> INTERCONECTADO <input type="checkbox"/> GENERADOR <input type="checkbox"/> NO EXISTE <input type="checkbox"/> OTROS <input type="checkbox"/>														
ALCANTARILLADO														
RED PÚBLICA <input checked="" type="checkbox"/> POZO CIEGO <input type="checkbox"/> POZO SÉPTICO <input type="checkbox"/> NO EXISTE <input type="checkbox"/> OTROS <input type="checkbox"/>														

Tabla14. Ficha de inventario, Laguna de Jacarín, elaboración propia, 2023

Descripción: Se registra en las fichas de inventario los atractivos naturales que forman parte del Cantón Déleg y la Parroquia Solano con el siguiente formato:

- Nombre del recurso
- Datos generales
- Ubicación
- Centros urbanos más cercanos al recurso turístico
- Características físicas del recurso turístico
- Señalética
- Estado de conservación del recurso turístico
- Infraestructura vial y de acceso
- Ruta de buses desde poblaciones cercanas
- Infraestructura básica

## Proceso 11: Establecer los servicios turísticos de alimentos y bebidas mediante una ficha de inventario.


REGISTRO DE DATOS DE LOS SERVICIOS DE ALIMENTOS Y BEBIDAS													
FICHA PARA INVENTARIO													
NOMBRE DEL SERVICIO: Mandala Lounge													
1.DATOS GENERALES													
INVESTIGADOR: Priscila Pérez, Carmen Saldaña													
SUPERVISOR EVALUADOR: Mg. Santiago Pulla													
PAIS DE ORIGEN: Ecuador													
FICHA: 13													
FECHA: 2022													
CATEGORÍA: Alimentos y Bebidas													
TIPO: Restaurante													
2.UBICACIÓN: San Bartolomé y Julio María Matovella													
PROVINCIA: Cañar													
CONTACTO: Mandala Lounge; Teléfono: 0988373239													
3. CENTROS URBANOS MAS CERCANOS AL ATRACTIVO													
NOMBRE DEL POBLADO:													
CALIDAD	VALOR URBANO	4.CARACTERÍSTICAS FÍSICAS DEL ATRACTIVO TEMPERATURA: 20°C DESCRIPCIÓN: Ubicado en el Cantón de Déleg, brinda desayunos y almuerzos.											
	Se pueden realizar actividades como: Alimentos	5.USOS (SIMBOLISMO) 				6.ESTADO DE CONSERVACIÓN DEL ATRACTIVO ALTERADO <input type="checkbox"/> DETERIORO <input type="checkbox"/> EN PROCESO DE DETERIORO <input type="checkbox"/> NO ALTERADO <input type="checkbox"/> CONSERVADO <input type="checkbox"/> CAUSAS:							
7. INFRAESTRUCTURA VIAL Y DE ACCESO													
Tipo		Subtipo			Estado de las vías			Transporte		Frecuencias			Temporalidad de acceso
					b r m					diaria semanal mensual eventual			días al año
Terrestre		Asfaltado			X			bus		X			365
		Lastrado						Automóvil		X			
		Empedrado						Empresas de transporte		X			días al mes
		Sendero						caballo					30
OBSERVACIÓN: Se puede ingresar hasta la entrada del establecimiento en automóvil y a pie.													
8.RUTA DE BUSES DESDE POBLACIONES CERCANAS													
NOMBRE DE LA RUTA: Cuenca-Déleg, Cooperativa Panamericana													
Azoques-Déleg, Cooperativa Panamericana													
9. INFRAESTRUCTURA BÁSICA													
AGUA: POTABLE ■ ENTUBADA <input type="checkbox"/> TRATADA <input type="checkbox"/> DE POZO <input type="checkbox"/> NO EXISTE <input type="checkbox"/> OTROS <input type="checkbox"/>													
ENERGÍA ELÉCTRICA SISTEMA ■ INTERCONECTADO <input type="checkbox"/> GENERADOR <input type="checkbox"/> NO EXISTE <input type="checkbox"/> OTROS <input type="checkbox"/>													
ALCANTARILLADO RED PÚBLICA ■ POZO CIEGO <input type="checkbox"/> POZO SÉPTICO <input type="checkbox"/> NO EXISTE <input type="checkbox"/> OTROS <input type="checkbox"/>													

Tabla15. Ficha de inventario, Mandala Lounge, elaboración propia, 2023


REGISTRO DE DATOS DE LOS SERVICIOS DE ALIMENTOS Y BEBIDAS													
FICHA PARA INVENTARIO													
NOMBRE DEL SERVICIO: Sabor Criollo													
1.DATOS GENERALES													
INVESTIGADOR: Priscila Pérez, Carmen Saldaña													
SUPERVISOR EVALUADOR: Mg. Santiago Pulla													
PAIS DE ORIGEN: Ecuador													
FICHA: 14													
FECHA: 2022													
CATEGORÍA: Alimentos y Bebidas													
TIPO: Restaurante													
2.UBICACIÓN: Fray Vicente Solano y Bolívar													
PROVINCIA: Cañar													
CONTACTO: Sabor Criollo; Teléfono: 0990293213													
3. CENTROS URBANOS MAS CERCANOS AL ATRACTIVO													
NOMBRE DEL POBLADO:													
CALIDAD	VALOR URBANO	4.CARACTERÍSTICAS FÍSICAS DEL ATRACTIVO TEMPERATURA: 20°C DESCRIPCIÓN: Ubicado en el Cantón de Déleg, brinda desayunos, almuerzos y platos a la carta.											
	Se pueden realizar actividades como: Alimentos	5.USOS (SIMBOLISMO) 				6.ESTADO DE CONSERVACIÓN DEL ATRACTIVO ALTERADO <input type="checkbox"/> DETERIORO <input type="checkbox"/> EN PROCESO DE DETERIORO <input type="checkbox"/> NO ALTERADO <input type="checkbox"/> CONSERVADO <input type="checkbox"/> CAUSAS:							
7. INFRAESTRUCTURA VIAL Y DE ACCESO													
Tipo		Subtipo			Estado de las vías			Transporte		Frecuencias			Temporalidad de acceso
					b r m					diaria semanal mensual eventual			días al año
Terrestre		Asfaltado			X			bus		X			365
		Lastrado						Automóvil		X			
		Empedrado						Empresas de transporte		X			días al mes
		Sendero						caballo					30
OBSERVACIÓN: Se puede ingresar hasta la entrada del establecimiento en automóvil y a pie.													
8.RUTA DE BUSES DESDE POBLACIONES CERCANAS													
NOMBRE DE LA RUTA: Cuenca-Déleg, Cooperativa Panamericana													
Azoques-Déleg, Cooperativa Panamericana													
9. INFRAESTRUCTURA BÁSICA													
AGUA: POTABLE ■ ENTUBADA <input type="checkbox"/> TRATADA <input type="checkbox"/> DE POZO <input type="checkbox"/> NO EXISTE <input type="checkbox"/> OTROS <input type="checkbox"/>													
ENERGÍA ELÉCTRICA SISTEMA ■ INTERCONECTADO <input type="checkbox"/> GENERADOR <input type="checkbox"/> NO EXISTE <input type="checkbox"/> OTROS <input type="checkbox"/>													
ALCANTARILLADO RED PÚBLICA ■ POZO CIEGO <input type="checkbox"/> POZO SÉPTICO <input type="checkbox"/> NO EXISTE <input type="checkbox"/> OTROS <input type="checkbox"/>													

Tabla16. Ficha de inventario, Sabor Criollo, elaboración propia, 2023

REGISTRO DE DATOS DE LOS SERVICIOS DE ALIMENTOS Y BEBIDAS												
FICHA PARA INVENTARIO												
NOMBRE DEL SERVICIO: Manolo's Restaurant y Pizzería												
1. DATOS GENERALES												
INVESTIGADOR: Priscila Pérez, Carmen Saldaña												
SUPERVISOR EVALUADOR: Mg. Santiago Pulla												
PAIS DE ORIGEN: Ecuador												
FICHA: 15												
FECHA: 2022												
CATEGORÍA: Alimentos y Bebidas												
TIPO: Servicio alimentos y bebidas												
2. UBICACIÓN: Humberto Zamora y Juan B. Flores												
PROVINCIA: Cañar												
CONTACTO: Manolo's; Teléfono: 0988694038/0994352969												
												
3. CENTROS URBANOS MÁS CERCANOS AL ATRACTIVO												
NOMBRE DEL POBLADO:												
CALIDAD	VALOR URBANO		4. CARACTERÍSTICAS FÍSICAS DEL ATRACTIVO									
			TEMPERATURA: 20°C DESCRIPCIÓN: Ubicado en el Cantón de Déleg, brinda desayunos, almuerzos, platos a la carta, comida italiana.									
Se pueden realizar actividades como: Alimentos		5. USOS (SIMBOLISMO)				6. ESTADO DE CONSERVACIÓN DEL ATRACTIVO						
						ALTERADO <input type="checkbox"/> DETERIORO <input type="checkbox"/> EN PROCESO DE DETERIORO <input type="checkbox"/> NO ALTERADO <input type="checkbox"/> CONSERVADO <input type="checkbox"/> CAUSAS:						
7. INFRAESTRUCTURA VIAL Y DE ACCESO												
Tipo		Subtipo		Estado de las vías			Transporte		Frecuencias			Temporalidad de acceso
				b r m					diaria semanal mensual eventual			días al año
Terrestre		Asfaltado		X			bus		X			365
		Lastrado					Automóvil		X			días al mes 30
		Empedrado					Empresas de transporte		X			
		Sendero					caballo		X			
OBSERVACIÓN: Se puede ingresar hasta la entrada del establecimiento en automóvil y a pie.												
8. RUTA DE BUSES DESDE POBLACIONES CERCANAS												
NOMBRE DE LA RUTA: Cuenca-Déleg, Cooperativa Panamericana												
Azogues-Déleg, Cooperativa Panamericana												
9. INFRAESTRUCTURA BÁSICA												
AGUA												
POTABLE ■ ENTUBADA <input type="checkbox"/> TRATADA <input type="checkbox"/> DE POZO <input type="checkbox"/> NO EXISTE <input type="checkbox"/> OTROS <input type="checkbox"/>												
ENERGÍA ELÉCTRICA												
SISTEMA ■ INTERCONECTADO <input type="checkbox"/> GENERADOR <input type="checkbox"/> NO EXISTE <input type="checkbox"/> OTROS <input type="checkbox"/>												
ALCANTARILLADO												
RED PÚBLICA ■ POZO CIEGO <input type="checkbox"/> POZO SÉPTICO <input type="checkbox"/> NO EXISTE <input type="checkbox"/> OTROS <input type="checkbox"/>												

Tabla17. Ficha de inventario, Manolo's Restaurant y Pizzería, elaboración propia, 2023



REGISTRO DE DATOS DE LOS SERVICIOS DE ALIMENTOS Y BEBIDAS												
FICHA PARA INVENTARIO												
NOMBRE DEL SERVICIO: Picantería Rosita												
1. DATOS GENERALES												
INVESTIGADOR: Priscila Pérez, Carmen Saldaña												
SUPERVISOR EVALUADOR: Mg. Santiago Pulla												
PAIS DE ORIGEN: Ecuador												
FICHA: 16												
FECHA: 2022												
CATEGORÍA: Alimentos y Bebidas												
TIPO: Restaurante												
2. UBICACIÓN: Salvador Macías y 11 de agosto												
PROVINCIA: Cañar												
CONTACTO: Picantería Rosita; Teléfono: 0967097904												
												
3. CENTROS URBANOS MÁS CERCANOS AL ATRACTIVO												
NOMBRE DEL POBLADO:												
CALIDAD	VALOR URBANO		4. CARACTERÍSTICAS FÍSICAS DEL ATRACTIVO									
			TEMPERATURA: 20°C DESCRIPCIÓN: Ubicado en el Cantón de Déleg, brinda desayunos, almuerzos y platos a la carta.									
Se pueden realizar actividades como: Alimentos		5. USOS (SIMBOLISMO)				6. ESTADO DE CONSERVACIÓN DEL ATRACTIVO						
						ALTERADO <input type="checkbox"/> DETERIORO <input type="checkbox"/> EN PROCESO DE DETERIORO <input type="checkbox"/> NO ALTERADO <input type="checkbox"/> CONSERVADO <input type="checkbox"/> CAUSAS:						
7. INFRAESTRUCTURA VIAL Y DE ACCESO												
Tipo		Subtipo		Estado de las vías			Transporte		Frecuencias			Temporalidad de acceso
				b r m					diaria semanal mensual eventual			días al año
Terrestre		Asfaltado		X			bus		X			365
		Lastrado					Automóvil		X			días al mes 30
		Empedrado					Empresas de transporte		X			
		Sendero					caballo		X			
OBSERVACIÓN: Se puede ingresar hasta la entrada del establecimiento en automóvil y a pie.												
8. RUTA DE BUSES DESDE POBLACIONES CERCANAS												
NOMBRE DE LA RUTA: Cuenca-Déleg, Cooperativa Panamericana												
9. INFRAESTRUCTURA BÁSICA												
AGUA												
POTABLE ■ ENTUBADA <input type="checkbox"/> TRATADA <input type="checkbox"/> DE POZO <input type="checkbox"/> NO EXISTE <input type="checkbox"/> OTROS <input type="checkbox"/>												
ENERGÍA ELÉCTRICA												
SISTEMA ■ INTERCONECTADO <input type="checkbox"/> GENERADOR <input type="checkbox"/> NO EXISTE <input type="checkbox"/> OTROS <input type="checkbox"/>												
ALCANTARILLADO												
RED PÚBLICA ■ POZO CIEGO <input type="checkbox"/> POZO SÉPTICO <input type="checkbox"/> NO EXISTE <input type="checkbox"/> OTROS <input type="checkbox"/>												

Tabla18. Ficha de inventario, Picantería Rosita, elaboración propia, 2023


REGISTRO DE DATOS DE LOS SERVICIOS DE ALIMENTOS Y BEBIDAS FICHA PARA INVENTARIO													
NOMBRE DEL SERVICIO: El Buen Sabor													
1. DATOS GENERALES													
INVESTIGADOR: Priscila Pérez, Carmen Saldaña													
SUPERVISOR EVALUADOR: Mg. Santiago Pulla													
PAIS DE ORIGEN: Ecuador													
FICHA: 17													
FECHA: 2022													
CATEGORIA: Alimentos y Bebidas													
TIPO: Restaurante													
2. UBICACIÓN: Salvador Macias y Padre Vicente Pacheco													
PROVINCIA: Cañar													
CONTACTO: El Buen Sabor; Teléfono: 0991332716													
3. CENTROS URBANOS MÁS CERCANOS AL ATRACTIVO													
NOMBRE DEL POBLADO:													
CALIDAD	VALOR URBANO	4. CARACTERÍSTICAS FÍSICAS DEL ATRACTIVO TEMPERATURA: 20°C DESCRIPCIÓN: Ubicado en el Cantón de Déleg, brinda desayunos, almuerzos, meriendas y platos a la carta.											
	Se pueden realizar actividades como: Alimentos	5. USOS (SIMBOLISMO) 	6. ESTADO DE CONSERVACIÓN DEL ATRACTIVO ALTERADO <input type="checkbox"/> DETERIORO <input type="checkbox"/> EN PROCESO DE DETERIORO <input type="checkbox"/> NO ALTERADO <input type="checkbox"/> CONSERVADO <input type="checkbox"/> CAUSAS:										
7. INFRAESTRUCTURA VIAL Y DE ACCESO													
Tipo		Subtipo		Estado de las vías			Transporte		Frecuencias		Temporalidad de acceso		
				b	r	m			diaria	semanal	mensual	eventual	días al año
Terrestre		Asfaltado		X			bus			X			365
		Lastrado					Automóvil		X				días al mes 30
		Empedrado					Empresas de transporte		X				
		Sendero					caballo					X	
OBSERVACIÓN: Se puede ingresar hasta la entrada del establecimiento en automóvil y a pie.													
8. RUTA DE BUSES DESDE POBLACIONES CERCANAS													
NOMBRE DE LA RUTA: Cuenca-Déleg, Cooperativa Panamericana													
9. INFRAESTRUCTURA BÁSICA													
AGUA													
POTABLE ■ ENTUBADA <input type="checkbox"/> TRATADA <input type="checkbox"/> DE POZO <input type="checkbox"/> NO EXISTE <input type="checkbox"/> OTROS <input type="checkbox"/>													
ENERGÍA ELÉCTRICA													
SISTEMA ■ INTERCONECTADO <input type="checkbox"/> GENERADOR <input type="checkbox"/> NO EXISTE <input type="checkbox"/> OTROS <input type="checkbox"/>													
ALCANTARILLADO													
RED PÚBLICA ■ POZO CIEGO <input type="checkbox"/> POZO SÉPTICO <input type="checkbox"/> NO EXISTE <input type="checkbox"/> OTROS <input type="checkbox"/>													

Tabla19. Ficha de inventario, El Buen Sabor, elaboración propia, 2023

Descripción: Se cataloga los establecimientos de alimentación y bebidas del Cantón Déleg y Solano, mediante una ficha de inventario con los siguientes pasos:

- Nombre del recurso
- Datos generales
- Ubicación
- Centros urbanos más cercanos al recurso turístico
- Características físicas del recurso turístico
- Señalética
- Estado de conservación del recurso turístico
- Infraestructura vial y de acceso
- Ruta de buses desde poblaciones cercanas
- Infraestructura básica

**Proceso 12:** Ordenar los servicios turísticos de transporte por medio de una ficha de inventario.

REGISTRO DE DATOS DE LOS SERVICIOS DE TRANSPORTE FICHA PARA INVENTARIO											
NOMBRE DEL SERVICIO: Compañía Namurelti											
1.DATOS GENERALES											
INVESTIGADOR: Priscila Pérez, Carmen Saldaña											
SUPERVISOR EVALUADOR: Mg. Santiago Pulla											
PAIS DE ORIGEN: Ecuador											
FICHA: 18											
FECHA: 2022											
CATEGORIA: Transporte											
TIPO: Compañía de transporte privado											
2.UBICACIÓN: Bolívar y Fray Vicente Solano											
PROVINCIA: Cañar											
CONTACTO: Compañía Namurelti; Teléfono: (07) 2210600											
3. CENTROS URBANOS MÁS CERCANOS AL ATRACTIVO											
NOMBRE DEL POBLADO:											
CALIDAD	VALOR URBANO		4.CARACTERÍSTICAS FÍSICAS DEL ATRACTIVO								
			TEMPERATURA: 20°C DESCRIPCIÓN: Ubicado en el Cantón de Déleg, brinda traslados dentro y fuera del cantón.								
Se pueden realizar actividades como: Transporte	5.USOS (SIMBOLISMO)		6.ESTADO DE CONSERVACIÓN DEL ATRACTIVO								
			ALTERADO <input type="checkbox"/> DETERIORO <input type="checkbox"/> EN PROCESO DE DETERIORO <input type="checkbox"/> NO ALTERADO <input type="checkbox"/> CONSERVADO <input type="checkbox"/> CAUSAS:								
7. INFRAESTRUCTURA VIAL Y DE ACCESO											
Terrestre	Tipo	Subtipo	Estado de las vías			Transporte	Frecuencias				Temporalidad de acceso
			b	r	m		diaria	semanal	mensual	eventual	días al año
		Asfaltado		X		bus		X			365
		Lastrado				Automóvil	X				
		Empedrado				Empresas de transporte	X				días al mes 30
	Sendero				caballo				X		
OBSERVACIÓN: Se puede ingresar hasta la entrada del establecimiento en automóvil y a pie.											
8.RUTA DE BUSES DESDE POBLACIONES CERCANAS											
NOMBRE DE LA RUTA: Cuenca-Déleg, Compañía Namurelti											
9.INFRAESTRUCTURA BÁSICA											
AGUA											
POTABLE ■ ENTUBADA <input type="checkbox"/> TRATADA <input type="checkbox"/> DE POZO <input type="checkbox"/> NO EXISTE <input type="checkbox"/> OTROS <input type="checkbox"/>											
ENERGÍA ELÉCTRICA											
SISTEMA ■ INTERCONECTADO <input type="checkbox"/> GENERADOR <input type="checkbox"/> NO EXISTE <input type="checkbox"/> OTROS <input type="checkbox"/>											
ALCANTARILLADO											
RED PÚBLICA ■ POZO CIEGO <input type="checkbox"/> POZO SÉPTICO <input type="checkbox"/> NO EXISTE <input type="checkbox"/> OTROS <input type="checkbox"/>											

Tabla20. Ficha de inventario, Compañía Namurelti, elaboración propia, 2023

REGISTRO DE DATOS DE LOS SERVICIOS DE TRANSPORTE FICHA PARA INVENTARIO											
NOMBRE DEL SERVICIO: Cooperativa Déleg											
1.DATOS GENERALES											
INVESTIGADOR: Priscila Pérez, Carmen Saldaña											
SUPERVISOR EVALUADOR: Mg. Santiago Pulla											
PAIS DE ORIGEN: Ecuador											
FICHA: 19											
FECHA: 2022											
CATEGORIA: Transporte											
TIPO: Cooperativa de transporte privado											
2.UBICACIÓN: Fray Vicente Solano y Bolívar											
PROVINCIA: Cañar											
CONTACTO: Cooperativa Déleg; Teléfono: (07) 2210143											
3. CENTROS URBANOS MÁS CERCANOS AL ATRACTIVO											
NOMBRE DEL POBLADO:											
CALIDAD	VALOR URBANO		4.CARACTERÍSTICAS FÍSICAS DEL ATRACTIVO								
			TEMPERATURA: 20°C DESCRIPCIÓN: Ubicado en el Cantón de Déleg, brinda traslados dentro y fuera del cantón.								
Se pueden realizar actividades como: Transporte	5.USOS (SIMBOLISMO)		6.ESTADO DE CONSERVACIÓN DEL ATRACTIVO								
			ALTERADO <input type="checkbox"/> DETERIORO <input type="checkbox"/> EN PROCESO DE DETERIORO <input type="checkbox"/> NO ALTERADO <input type="checkbox"/> CONSERVADO <input type="checkbox"/> CAUSAS:								
7. INFRAESTRUCTURA VIAL Y DE ACCESO											
Terrestre	Tipo	Subtipo	Estado de las vías			Transporte	Frecuencias				Temporalidad de acceso
			b	r	m		diaria	semanal	mensual	eventual	días al año
		Asfaltado		X		bus		X			365
		Lastrado				Automóvil	X				
		Empedrado				Empresas de transporte	X				días al mes 30
	Sendero				Caballo				X		
OBSERVACIÓN: Se puede ingresar hasta la entrada del establecimiento en automóvil y a pie.											
8.RUTA DE BUSES DESDE POBLACIONES CERCANAS											
NOMBRE DE LA RUTA: Cuenca-Déleg, Cooperativa Déleg											
9.INFRAESTRUCTURA BÁSICA											
AGUA											
POTABLE ■ ENTUBADA <input type="checkbox"/> TRATADA <input type="checkbox"/> DE POZO <input type="checkbox"/> NO EXISTE <input type="checkbox"/> OTROS <input type="checkbox"/>											
ENERGÍA ELÉCTRICA											
SISTEMA ■ INTERCONECTADO <input type="checkbox"/> GENERADOR <input type="checkbox"/> NO EXISTE <input type="checkbox"/> OTROS <input type="checkbox"/>											
ALCANTARILLADO											
RED PÚBLICA ■ POZO CIEGO <input type="checkbox"/> POZO SÉPTICO <input type="checkbox"/> NO EXISTE <input type="checkbox"/> OTROS <input type="checkbox"/>											

Tabla21. Ficha de inventario, Cooperativa Déleg, elaboración propia, 2023



REGISTRO DE DATOS DE LOS SERVICIOS DE TRANSPORTE											
FICHA PARA INVENTARIO											
NOMBRE DEL SERVICIO: Cooperativa de Transporte Interprovincial Panamericano											
1. DATOS GENERALES											
INVESTIGADOR: Priscila Pérez, Carmen Saldaña											
SUPERVISOR EVALUADOR: Mg. Santiago Pulla											
PAIS DE ORIGEN: Ecuador											
FICHA: 20											
FECHA: 2022											
CATEGORIA: Transporte											
TIPO: Cooperativa de transporte público											
2. UBICACIÓN: Julio María Matovelle											
PROVINCIA: Cañar											
CONTACTO: Cooperativa de Transporte Interprovincial Panamericano; Teléfono: (07) 2242260											
3. CENTROS URBANOS MÁS CERCANOS AL ATRACTIVO											
NOMBRE DEL POBLADO:											
CALIDAD	VALOR URBANO		4. CARACTERÍSTICAS FÍSICAS DEL ATRACTIVO								
			TEMPERATURA: 20°C DESCRIPCIÓN: Ubicado en el Cantón Déleg, brinda traslados dentro y fuera del cantón.								
CALIDAD	Se pueden realizar actividades como: Transporte		5. USOS (SIMBOLISMO)				6. ESTADO DE CONSERVACIÓN DEL ATRACTIVO				
							ALTERADO <input type="checkbox"/> DETERIORO <input type="checkbox"/> EN PROCESO DE DETERIORO <input type="checkbox"/> NO ALTERADO <input type="checkbox"/> CONSERVADO <input type="checkbox"/> CAUSAS: <input type="checkbox"/>				
7. INFRAESTRUCTURA VIAL Y DE ACCESO											
Tipo		Subtipo	Estado de las vías			Transporte	Frecuencias			Temporalidad de acceso	
			b	r	m		diaria	semanal	Mensual	eventual	días al año
Terrestre	Asfaltado			X		bus		X			365
	Lastrado					Automóvil	X				días al mes 30
	Empedrado					Empresas de transporte	X				
	Sendero					Caballo				X	
OBSERVACIÓN: Se puede ingresar hasta la entrada del establecimiento en automóvil y a pie.											
8. RUTA DE BUSES DESDE POBLACIONES CERCANAS											
NOMBRE DE LA RUTA: Cuenca-Solano, San Sebastián de Solano											
9. INFRAESTRUCTURA BÁSICA											
AGUA											
POTABLE ■ ENTUBADA <input type="checkbox"/> TRATADA <input type="checkbox"/> DE POZO <input type="checkbox"/> NO EXISTE <input type="checkbox"/> OTROS <input type="checkbox"/>											
ENERGÍA ELÉCTRICA											
SISTEMA ■ INTERCONECTADO <input type="checkbox"/> GENERADOR <input type="checkbox"/> NO EXISTE <input type="checkbox"/> OTROS <input type="checkbox"/>											
ALCANTARILLADO											
RED PÚBLICA ■ POZO CIEGO <input type="checkbox"/> POZO SÉPTICO <input type="checkbox"/> NO EXISTE <input type="checkbox"/> OTROS <input type="checkbox"/>											

Tabla22. Ficha de inventario, Cooperativa Interprovincial Panamericano, elaboración propia, 2023



REGISTRO DE DATOS DE LOS SERVICIOS DE TRANSPORTE											
FICHA PARA INVENTARIO											
NOMBRE DEL SERVICIO: Compañía de Taxis Ejecutivo San Sebastián de Solano											
1. DATOS GENERALES											
INVESTIGADOR: Priscila Pérez, Carmen Saldaña											
SUPERVISOR EVALUADOR: Mg. Santiago Pulla											
PAIS DE ORIGEN: Ecuador											
FICHA: 21											
FECHA: 2022											
CATEGORIA: Transporte											
TIPO: Compañía de transporte privado											
2. UBICACIÓN: 11 de agosto y 13 de Julio											
PROVINCIA: Cañar											
CONTACTO: San Sebastián de Solano; Teléfono: 0994370616											
3. CENTROS URBANOS MÁS CERCANOS AL ATRACTIVO											
NOMBRE DEL POBLADO:											
CALIDAD	VALOR URBANO		4. CARACTERÍSTICAS FÍSICAS DEL ATRACTIVO								
			TEMPERATURA: 20°C DESCRIPCIÓN: Ubicado en la Parroquia Fray Vicente Solano, brinda traslados dentro y fuera del cantón.								
CALIDAD	Se pueden realizar actividades como: Transporte		5. USOS (SIMBOLISMO)				6. ESTADO DE CONSERVACIÓN DEL ATRACTIVO				
							ALTERADO <input type="checkbox"/> DETERIORO <input type="checkbox"/> EN PROCESO DE DETERIORO <input type="checkbox"/> NO ALTERADO <input type="checkbox"/> CONSERVADO <input type="checkbox"/> CAUSAS: <input type="checkbox"/>				
7. INFRAESTRUCTURA VIAL Y DE ACCESO											
Tipo		Subtipo	Estado de las vías			Transporte	Frecuencias			Temporalidad de acceso	
			b	r	m		diaria	semanal	Mensual	eventual	días al año
Terrestre	Asfaltado		X			bus		X			365
	Lastrado					Automóvil	X				días al mes 30
	Empedrado					Empresas de transporte	X				
	Sendero					Caballo				X	
OBSERVACIÓN: Se puede ingresar hasta la entrada del establecimiento en automóvil y a pie.											
8. RUTA DE BUSES DESDE POBLACIONES CERCANAS											
NOMBRE DE LA RUTA: Cuenca-Solano, San Sebastián de Solano											
9. INFRAESTRUCTURA BÁSICA											
AGUA											
POTABLE ■ ENTUBADA <input type="checkbox"/> TRATADA <input type="checkbox"/> DE POZO <input type="checkbox"/> NO EXISTE <input type="checkbox"/> OTROS <input type="checkbox"/>											
ENERGÍA ELÉCTRICA											
SISTEMA ■ INTERCONECTADO <input type="checkbox"/> GENERADOR <input type="checkbox"/> NO EXISTE <input type="checkbox"/> OTROS <input type="checkbox"/>											
ALCANTARILLADO											
RED PÚBLICA ■ POZO CIEGO <input type="checkbox"/> POZO SÉPTICO <input type="checkbox"/> NO EXISTE <input type="checkbox"/> OTROS <input type="checkbox"/>											

Tabla23. Ficha de Inventario, Compañía San Sebastián, elaboración propia, 2023

Descripción: Se archiva mediante fichas de inventario los establecimientos de transporte que se establecen tanto en el Cantón Déleg como en la Parroquia Solano, esta ficha se realiza con los siguientes puntos:

- Nombre del recurso
- Datos generales
- Ubicación
- Centros urbanos más cercanos al recurso turístico
- Características físicas del recurso turístico
- Señalética
- Estado de conservación del recurso turístico
- Infraestructura vial y de acceso
- Ruta de buses desde poblaciones cercanas
- Infraestructura básica

### Proceso 13: Enumerar los servicios turísticos de alojamiento a través de una ficha de inventario.



REGISTRO DE DATOS DE LOS SERVICIOS DE ALOJAMIENTO											
FICHA PARA INVENTARIO											
NOMBRE DEL SERVICIO: Hospedaje Déleg											
1. DATOS GENERALES											
INVESTIGADOR: Priscila Pérez, Carmen Saldaña											
SUPERVISOR EVALUADOR: Mg. Santiago Pulla											
PAIS DE ORIGEN: Ecuador											
FICHA: 22											
FECHA: 2022											
CATEGORIA: Alojamiento											
TIPO: Hostel											
2. UBICACIÓN: Humberto Zamora y Fray Vicente Solano											
PROVINCIA: Cañar											
CONTACTO: Hospedaje Déleg; Teléfono: 0980765920/0979986215											
3. CENTROS URBANOS MÁS CERCANOS AL ATRACTIVO											
NOMBRE DEL POBLADO:											
CALIDAD	VALOR URBANO		4. CARACTERÍSTICAS FÍSICAS DEL ATRACTIVO								
			TEMPERATURA: 20°C DESCRIPCIÓN: Ubicado en el Cantón Déleg, ofrece servicios de alojamiento y eventos las 24 horas.								
Se pueden realizar actividades como: Alojamiento		5. USOS (SIMBOLISMO)				6. ESTADO DE CONSERVACION DEL ATRACTIVO					
						ALTERADO <input type="checkbox"/> DETERIORO <input type="checkbox"/> EN PROCESO DE DETERIORO <input type="checkbox"/> NO ALTERADO <input type="checkbox"/> CONSERVADO <input type="checkbox"/> CAUSAS:					
7. INFRAESTRUCTURA VIAL Y DE ACCESO											
Tipo		Subtipo		Estado de las vías			Transporte		Frecuencias		Temporalidad de acceso
				b f m					diaria semanal Mensual eventual		días al año
Terrestre		Asfaltado		X			bus		X		365
		Lastrado					Automóvil		X		
		Empedrado					Empresas de transporte		X		días al mes
		Sendero					Caballo				30
OBSERVACIÓN: Se puede ingresar hasta la entrada del establecimiento en automóvil y a pie.											
8. RUTA DE BUSES DESDE POBLACIONES CERCANAS											
NOMBRE DE LA RUTA: Cuenca-Déleg, Cooperativa Panamericana											
Azogues-Cuenca, Cooperativa Panamericana											
9. INFRAESTRUCTURA BÁSICA											
AGUA											
POTABLE ■ ENTUBADA <input type="checkbox"/> TRATADA <input type="checkbox"/> DE POZO <input type="checkbox"/> NO EXISTE <input type="checkbox"/> OTROS <input type="checkbox"/>											
ENERGÍA ELÉCTRICA											
SISTEMA ■ INTERCONECTADO <input type="checkbox"/> GENERADOR <input type="checkbox"/> NO EXISTE <input type="checkbox"/> OTROS <input type="checkbox"/>											
ALCANTARILLADO											
RED PÚBLICA ■ POZO CIEGO <input type="checkbox"/> POZO SÉPTICO <input type="checkbox"/> NO EXISTE <input type="checkbox"/> OTROS <input type="checkbox"/>											

Tabla24. Ficha de inventario, Hospedaje Déleg, elaboración propia, 2023

REGISTRO DE DATOS DE LOS SERVICIOS DE ALOJAMIENTO											
FICHA PARA INVENTARIO											
NOMBRE DEL SERVICIO: Killary Lodge											
1. DATOS GENERALES											
INVESTIGADOR: Priscila Pérez, Carmen Saldaña											
SUPERVISOR EVALUADOR: Mg. Santiago Pulla											
PAIS DE ORIGEN: Ecuador											
FICHA: 23											
FECHA: 2022											
CATEGORIA: Alojamiento											
TIPO: Hacienda Turística											
2. UBICACIÓN: A 9km de Déleg en automóvil, vía Déleg-Solano-Jacarín											
PROVINCIA: Cañar											
CONTACTO: Killary Lodge; Teléfono: 0939796582											
3. CENTROS URBANOS MÁS CERCANOS AL ATRACTIVO											
NOMBRE DEL POBLADO:											
CALIDAD	VALOR URBANO		4. CARACTERÍSTICAS FÍSICAS DEL ATRACTIVO								
			TEMPERATURA: 20°C DESCRIPCIÓN: Ubicado en el sector de Jacarín, ofrece platos a la carta, glamping, eventos, pet-friendly, spa.								
Se pueden realizar actividades como: Alojamiento, senderismo, camping		5. USOS (SIMBOLISMO)				6. ESTADO DE CONSERVACION DEL ATRACTIVO					
		   				ALTERADO <input type="checkbox"/> DETERIORO <input type="checkbox"/> EN PROCESO DE DETERIORO <input type="checkbox"/> NO ALTERADO <input type="checkbox"/> CONSERVADO <input type="checkbox"/> CAUSAS:					
7. INFRAESTRUCTURA VIAL Y DE ACCESO											
Tipo		Subtipo		Estado de las vías			Transporte		Frecuencias		Temporalidad de acceso
				b f m					diaria semanal Mensual eventual		días al año
Terrestre		Asfaltado					bus				365
		Lastrado		X			Automóvil		X		
		Empedrado					Empresas de transporte		X		días al mes
		Sendero					Caballo				30
OBSERVACIÓN: Se puede ingresar hasta la entrada del establecimiento en automóvil y a pie.											
8. RUTA DE BUSES DESDE POBLACIONES CERCANAS											
NOMBRE DE LA RUTA:											
9. INFRAESTRUCTURA BÁSICA											
AGUA											
POTABLE ■ ENTUBADA <input type="checkbox"/> TRATADA <input type="checkbox"/> DE POZO <input type="checkbox"/> NO EXISTE <input type="checkbox"/> OTROS <input type="checkbox"/>											
ENERGÍA ELÉCTRICA											
SISTEMA ■ INTERCONECTADO <input type="checkbox"/> GENERADOR <input type="checkbox"/> NO EXISTE <input type="checkbox"/> OTROS <input type="checkbox"/>											
ALCANTARILLADO											
RED PÚBLICA ■ POZO CIEGO <input type="checkbox"/> POZO SÉPTICO <input type="checkbox"/> NO EXISTE <input type="checkbox"/> OTROS <input type="checkbox"/>											

Tabla25. Ficha de inventario, Killary Lodge, elaboración propia, 2023

Descripción: Se registra en una ficha de inventario los establecimientos que ofertan el servicio de Alojamiento, para facilitar este proceso se toma en cuenta los siguientes pasos:

- Nombre del recurso
- Datos generales
- Ubicación
- Centros urbanos más cercanos al recurso turístico
- Características físicas del recurso turístico
- Señalética
- Estado de conservación del recurso turístico
- Infraestructura vial y de acceso
- Ruta de buses desde poblaciones cercanas
- Infraestructura básica

**Proceso 14:** Organizar los servicios turísticos complementarios para ello se utiliza una ficha de inventario.

REGISTRO DE DATOS DE LOS SERVICIOS COMPLEMENTARIOS										
FICHA PARA INVENTARIO										
NOMBRE DEL ATRACTIVO: Hecho en Déleg Artesanías										
1. DATOS GENERALES										
INVESTIGADOR: Priscila Pérez, Carmen Saldaña										
SUPERVISOR EVALUADOR: Mg. Santiago Pulla										
PAIS DE ORIGEN: Ecuador										
FICHA: 24										
FECHA: 2022										
CATEGORIA: Cultural										
TIPO: Artesanías										
2. UBICACIÓN: Fray Vicente Solano y San Bartolomé										
PROVINCIA: Cañar										
CONTACTO: Hecho en Déleg; Teléfono: 0979510065										
3. CENTROS URBANOS MÁS CERCANOS AL ATRACTIVO										
NOMBRE DEL POBLADO:										
CALIDAD	VALOR URBANO		4. CARACTERÍSTICAS FÍSICAS DEL ATRACTIVO							
			TEMPERATURA: DESCRIPCIÓN: Ubicado en el Cantón de Déleg, ofrece sombreros de paja toquilla, trago de mora, entre otras artesanías.							
	Se pueden realizar actividades como: fotografía, compra		5. USOS (SIMBOLISMO)				6. ESTADO DE CONSERVACION DEL ATRACTIVO			
							ALTERADO <input type="checkbox"/> DETERIORO <input type="checkbox"/> EN PROCESO DE DETERIORO <input type="checkbox"/> NO ALTERADO <input type="checkbox"/> CONSERVADO <input type="checkbox"/> CAUSAS:			
7. INFRAESTRUCTURA VIAL Y DE ACCESO										
Tipo		Subtipo		Estado de las vías		Transporte		Frecuencias		Temporalidad de acceso
				b r m				diaria semanal mensual eventual		días al año
Terrestre		Asfaltado		X		bus		X		365
		Lastrado				Automóvil		X		
		Empedrado				Empresas de transporte		X		días al mes
		Sendero				caballo				30
OBSERVACIÓN: Se puede ingresar hasta la entrada del atractivo en automóvil y a pie.										
8. RUTA DE BUSES DESDE POBLACIONES CERCANAS										
NOMBRE DE LA RUTA: Cuenca-Déleg, Cooperativa Panamericana										
Azogues-Déleg, Cooperativa Panamericana										
9. INFRAESTRUCTURA BÁSICA										
AGUA										
POTABLE ■ ENTUBADA <input type="checkbox"/> TRATADA <input type="checkbox"/> DE POZO <input type="checkbox"/> NO EXISTE <input type="checkbox"/> OTROS <input type="checkbox"/>										
ENERGÍA ELÉCTRICA										
SISTEMA ■ INTERCONECTADO <input type="checkbox"/> GENERADOR <input type="checkbox"/> NO EXISTE <input type="checkbox"/> OTROS <input type="checkbox"/>										
ALCANTARILLADO										
RED PÚBLICA ■ POZO CIEGO <input type="checkbox"/> POZO SÉPTICO <input type="checkbox"/> NO EXISTE <input type="checkbox"/> OTROS <input type="checkbox"/>										

**Tabla26. Ficha de inventario, Hecho en Déleg Artesanías, Elaboración Propia, 2023**

REGISTRO DE DATOS DE LOS SERVICIOS COMPLEMENTARIOS										
FICHA PARA INVENTARIO										
NOMBRE DEL ATRACTIVO: UPC Déleg										
1. DATOS GENERALES										
INVESTIGADOR: Priscila Pérez, Carmen Saldaña										
SUPERVISOR EVALUADOR: Mg. Santiago Pulla										
PAIS DE ORIGEN: Ecuador										
FICHA: 25										
FECHA: 2022										
CATEGORIA: Seguridad										
TIPO: UPC										
2. UBICACIÓN: Julio María Matovelle y 27 de febrero										
PROVINCIA: Cañar										
CONTACTO: UPC Déleg; Teléfono: (07) 2210085										
3. CENTROS URBANOS MÁS CERCANOS AL ATRACTIVO										
NOMBRE DEL POBLADO:										
CALIDAD	VALOR URBANO		4. CARACTERÍSTICAS FÍSICAS DEL ATRACTIVO							
			TEMPERATURA: 20°F DESCRIPCIÓN: Ubicado en el Cantón de Déleg, brinda seguridad a los pobladores y turistas.							
	Se pueden realizar actividades como: Resguardo Policial		5. USOS (SIMBOLISMO)				6. ESTADO DE CONSERVACION DEL ATRACTIVO			
							ALTERADO <input type="checkbox"/> DETERIORO <input type="checkbox"/> EN PROCESO DE DETERIORO <input type="checkbox"/> NO ALTERADO <input type="checkbox"/> CONSERVADO <input type="checkbox"/> CAUSAS:			
7. INFRAESTRUCTURA VIAL Y DE ACCESO										
Tipo		Subtipo		Estado de las vías		Transporte		Frecuencias		Temporalidad de acceso
				b r m				diaria semanal mensual eventual		días al año
Terrestre		Asfaltado		X		bus		X		365
		Lastrado				Automóvil		X		
		Empedrado				Empresas de transporte		X		días al mes
		Sendero				caballo				30
OBSERVACIÓN: Se puede ingresar hasta la entrada del establecimiento en automóvil y a pie.										
8. RUTA DE BUSES DESDE POBLACIONES CERCANAS										
NOMBRE DE LA RUTA: Cuenca-Déleg, Cooperativa Panamericana										
Azogues-Déleg, Cooperativa Panamericana										
9. INFRAESTRUCTURA BÁSICA										
AGUA										
POTABLE ■ ENTUBADA <input type="checkbox"/> TRATADA <input type="checkbox"/> DE POZO <input type="checkbox"/> NO EXISTE <input type="checkbox"/> OTROS <input type="checkbox"/>										
ENERGÍA ELÉCTRICA										
SISTEMA ■ INTERCONECTADO <input type="checkbox"/> GENERADOR <input type="checkbox"/> NO EXISTE <input type="checkbox"/> OTROS <input type="checkbox"/>										
ALCANTARILLADO										
RED PÚBLICA ■ POZO CIEGO <input type="checkbox"/> POZO SÉPTICO <input type="checkbox"/> NO EXISTE <input type="checkbox"/> OTROS <input type="checkbox"/>										

**Tabla27. Ficha de inventario, UPC de Déleg, elaboración propia, 2023**



REGISTRO DE DATOS DE LOS SERVICIOS COMPLEMENTARIOS											
FICHA PARA INVENTARIO											
NOMBRE DEL ATRACTIVO: Cuerpo de Bomberos Déleg											
1. DATOS GENERALES											
INVESTIGADOR: Priscila Pérez, Carmen Saldaña											
SUPERVISOR EVALUADOR: Mg. Santiago Pulla											
PAIS DE ORIGEN: Ecuador											
FICHA: 26											
FECHA: 2022											
CATEGORIA: Seguridad											
TIPO: Bomberos											
2. UBICACION: Julio María Matovelle y 27 de febrero											
PROVINCIA: Cañar											
CONTACTO: Cuerpo de Bomberos Déleg; Teléfono: (07) 2210104											
3. CENTROS URBANOS MÁS CERCANOS AL ATRACTIVO											
NOMBRE DEL POBLADO:											
CALIDAD	VALOR URBANO	4. CARACTERÍSTICAS FÍSICAS DEL ATRACTIVO TEMPERATURA: 20°C DESCRIPCIÓN: Ubicado en el Cantón de Déleg, brinda seguridad a los pobladores y turistas.									
	Se pueden realizar actividades como: Emergencias	5. USOS (SIMBOLISMO)  				6. ESTADO DE CONSERVACIÓN DEL ATRACTIVO ALTERADO <input type="checkbox"/> DETERIORO <input type="checkbox"/> EN PROCESO DE DETERIORO <input type="checkbox"/> NO ALTERADO <input type="checkbox"/> CONSERVADO <input type="checkbox"/> CAUSAS:					
7. INFRAESTRUCTURA VIAL Y DE ACCESO											
Tipo		Estado de las vías			Transporte		Frecuencias				Temporalidad de acceso
		b	r	m			diaria	Semanal	mensual	eventual	días al año
Terrestre	Asfaltado		X		bus			X			365
	Lastrado				Automóvil		X				días al mes 30
	Empedrado				Empresas de transporte		X				
	Sendero				caballo					X	
OBSERVACIÓN: Se puede ingresar hasta la entrada del establecimiento en automóvil.											
8. RUTA DE BUSES DESDE POBLACIONES CERCANAS											
NOMBRE DE LA RUTA: Cuenca-Déleg, Cooperativa Panamericana Azogues-Déleg, Cooperativa Panamericana											
9. INFRAESTRUCTURA BÁSICA											
AGUA POTABLE ■ ENTUBADA <input type="checkbox"/> TRATADA <input type="checkbox"/> DE POZO <input type="checkbox"/> NO EXISTE <input type="checkbox"/> OTROS <input type="checkbox"/>											
ENERGÍA ELÉCTRICA SISTEMA ■ INTERCONECTADO <input type="checkbox"/> GENERADOR <input type="checkbox"/> NO EXISTE <input type="checkbox"/> OTROS <input type="checkbox"/>											
ALCANTARILLADO RED PÚBLICA ■ POZO CIEGO <input type="checkbox"/> POZO SÉPTICO <input type="checkbox"/> NO EXISTE <input type="checkbox"/> OTROS <input type="checkbox"/>											

Tabla28. Ficha de inventario, Bomberos Déleg, elaboración propia, 2023


REGISTRO DE DATOS DE LOS SERVICIOS COMPLEMENTARIOS											
FICHA PARA INVENTARIO											
NOMBRE DEL ATRACTIVO: Subcentro de Salud Tipo B Déleg											
1. DATOS GENERALES											
INVESTIGADOR: Priscila Pérez, Carmen Saldaña											
SUPERVISOR EVALUADOR: Mg. Santiago Pulla											
PAIS DE ORIGEN: Ecuador											
FICHA: 27											
FECHA: 2022											
CATEGORIA: Seguridad											
TIPO: B											
2. UBICACION: Leopoldo Cordero y 27 de febrero											
PROVINCIA: Cañar											
CONTACTO: Subcentro de Salud Déleg; Teléfono: 171											
3. CENTROS URBANOS MÁS CERCANOS AL ATRACTIVO											
NOMBRE DEL POBLADO:											
CALIDAD	VALOR URBANO	4. CARACTERÍSTICAS FÍSICAS DEL ATRACTIVO TEMPERATURA: 20°C DESCRIPCIÓN: Ubicado en el Cantón de Déleg, brinda primeros auxilios a los pobladores y turistas.									
	Se pueden realizar actividades como: Servicios de emergencia y primeros auxilios	5. USOS (SIMBOLISMO) 				6. ESTADO DE CONSERVACIÓN DEL ATRACTIVO ALTERADO <input type="checkbox"/> DETERIORO <input type="checkbox"/> EN PROCESO DE DETERIORO <input type="checkbox"/> NO ALTERADO <input type="checkbox"/> CONSERVADO <input type="checkbox"/> CAUSAS:					
7. INFRAESTRUCTURA VIAL Y DE ACCESO											
Tipo		Estado de las vías			Transporte		Frecuencias				Temporalidad de acceso
		b	r	m			diaria	semanal	mensual	eventual	días al año
Terrestre	Asfaltado		X		bus			X			365
	Lastrado				Automóvil		X				días al mes 30
	Empedrado				Empresas de transporte		X				
	Sendero				caballo					X	
OBSERVACIÓN: Se puede ingresar hasta la entrada del establecimiento en automóvil y a pie.											
8. RUTA DE BUSES DESDE POBLACIONES CERCANAS											
NOMBRE DE LA RUTA: Cuenca-Déleg, Cooperativa Panamericana Azogues-Déleg, Cooperativa Panamericana											
9. INFRAESTRUCTURA BÁSICA											
AGUA POTABLE ■ ENTUBADA <input type="checkbox"/> TRATADA <input type="checkbox"/> DE POZO <input type="checkbox"/> NO EXISTE <input type="checkbox"/> OTROS <input type="checkbox"/>											
ENERGÍA ELÉCTRICA SISTEMA ■ INTERCONECTADO <input type="checkbox"/> GENERADOR <input type="checkbox"/> NO EXISTE <input type="checkbox"/> OTROS <input type="checkbox"/>											
ALCANTARILLADO RED PÚBLICA ■ POZO CIEGO <input type="checkbox"/> POZO SÉPTICO <input type="checkbox"/> NO EXISTE <input type="checkbox"/> OTROS <input type="checkbox"/>											

Tabla29. Ficha de inventario, Subcentro Déleg, elaboración propia, 2023



REGISTRO DE DATOS DE LOS SERVICIOS COMPLEMENTARIOS FICHA PARA INVENTARIO											
NOMBRE DEL ATRACTIVO: UPC Solano											
1. DATOS GENERALES											
INVESTIGADOR: Priscila Pérez, Carmen Saldaña											
SUPERVISOR EVALUADOR: Mg. Santiago Pulla											
PAIS DE ORIGEN: Ecuador											
FICHA: 28											
FECHA: 2022											
CATEGORIA: Seguridad											
TIPO: UPC											
2. UBICACION: Padre Vicente Pacheco y Salvador Macias											
PROVINCIA: Cañar											
CONTACTO: UPC Solano; Teléfono: 911											
3. CENTROS URBANOS MÁS CERCANOS AL ATRACTIVO NOMBRE DEL POBLADO:											
CALIDAD	VALOR URBANO	4. CARACTERÍSTICAS FÍSICAS DEL ATRACTIVO TEMPERATURA: 20 <sup>oC</sup> DESCRIPCIÓN: Ubicado en la Parroquia Fray Vicente Solano, brinda seguridad a los pobladores y turistas.									
	Se pueden realizar actividades como: Resguardo Policial	5. USOS (SIMBOLISMO) 									6. ESTADO DE CONSERVACIÓN DEL ATRACTIVO ALTERADO <input type="checkbox"/> DETERIORO <input type="checkbox"/> EN PROCESO DE DETERIORO <input type="checkbox"/> NO ALTERADO <input type="checkbox"/> CONSERVADO <input type="checkbox"/> CAUSAS:
7. INFRAESTRUCTURA VIAL Y DE ACCESO											
Tipo		Subtipo	Estado de las vías			Transporte	Frecuencias				Temporalidad de acceso
			b	r	m		diaria	semanal	Mensual	eventual	días al año
Terrestre	Asfaltado		X			bus		X			365
	Lastrado					Automóvil	X				
	Empedrado					Empresas de transporte	X				días al mes
	Sendero					caballo				X	30
OBSERVACIÓN: Se puede ingresar hasta la entrada del establecimiento en automóvil y a pie.											
8. RUTA DE BUSES DESDE POBLACIONES CERCANAS NOMBRE DE LA RUTA: Cuenca-Déleg, Cooperativa Panamericana											
9. INFRAESTRUCTURA BÁSICA											
AGUA POTABLE ■ ENTUBADA <input type="checkbox"/> TRATADA <input type="checkbox"/> DE POZO <input type="checkbox"/> NO EXISTE <input type="checkbox"/> OTROS <input type="checkbox"/>											
ENERGÍA ELÉCTRICA SISTEMA ■ INTERCONECTADO <input type="checkbox"/> GENERADOR <input type="checkbox"/> NO EXISTE <input type="checkbox"/> OTROS <input type="checkbox"/>											
ALCANTARILLADO RED PÚBLICA ■ POZO CIEGO <input type="checkbox"/> POZO SÉPTICO <input type="checkbox"/> NO EXISTE <input type="checkbox"/> OTROS <input type="checkbox"/>											

Tabla30. Ficha de inventario, UPC de Solano, elaboración propia, 2023

REGISTRO DE DATOS DE LOS SERVICIOS COMPLEMENTARIOS FICHA PARA INVENTARIO											
NOMBRE DEL ATRACTIVO: Subcentro de Salud de Solano Tipo A											
1. DATOS GENERALES											
INVESTIGADOR: Priscila Pérez, Carmen Saldaña											
SUPERVISOR EVALUADOR: Mg. Santiago Pulla											
PAIS DE ORIGEN: Ecuador											
FICHA: 29											
FECHA: 2022											
CATEGORIA: Seguridad											
TIPO: A											
2. UBICACION: Luis Rodriguez											
PROVINCIA: Cañar											
CONTACTO: Subcentro de Salud Solano; Teléfono: (07) 3023926											
3. CENTROS URBANOS MÁS CERCANOS AL ATRACTIVO NOMBRE DEL POBLADO:											
CALIDAD	VALOR URBANO	4. CARACTERÍSTICAS FÍSICAS DEL ATRACTIVO TEMPERATURA: 20 <sup>oC</sup> DESCRIPCIÓN: Ubicado en la Parroquia Fray Vicente Solano, brinda primeros auxilios a los pobladores y turistas.									
	Se pueden realizar actividades como: Primeros Auxilios	5. USOS (SIMBOLISMO) 									6. ESTADO DE CONSERVACIÓN DEL ATRACTIVO ALTERADO <input type="checkbox"/> DETERIORO <input type="checkbox"/> EN PROCESO DE DETERIORO <input type="checkbox"/> NO ALTERADO <input type="checkbox"/> CONSERVADO <input type="checkbox"/> CAUSAS: Falta de remodelación de la fachada del establecimiento
7. INFRAESTRUCTURA VIAL Y DE ACCESO											
Tipo		Subtipo	Estado de las vías			Transporte	Frecuencias				Temporalidad de acceso
			b	r	m		diaria	semanal	Mensual	eventual	días al año
Terrestre	Asfaltado		X			bus		X			365
	Lastrado					Automóvil	X				
	Empedrado					Empresas de transporte	X				días al mes
	Sendero					caballo				X	30
OBSERVACIÓN: Se puede ingresar hasta la entrada del establecimiento en automóvil y a pie.											
8. RUTA DE BUSES DESDE POBLACIONES CERCANAS NOMBRE DE LA RUTA: Cuenca-Déleg, Cooperativa Panamericana											
9. INFRAESTRUCTURA BÁSICA											
AGUA POTABLE ■ ENTUBADA <input type="checkbox"/> TRATADA <input type="checkbox"/> DE POZO <input type="checkbox"/> NO EXISTE <input type="checkbox"/> OTROS <input type="checkbox"/>											
ENERGÍA ELÉCTRICA SISTEMA ■ INTERCONECTADO <input type="checkbox"/> GENERADOR <input type="checkbox"/> NO EXISTE <input type="checkbox"/> OTROS <input type="checkbox"/>											
ALCANTARILLADO RED PÚBLICA ■ POZO CIEGO <input type="checkbox"/> POZO SÉPTICO <input type="checkbox"/> NO EXISTE <input type="checkbox"/> OTROS <input type="checkbox"/>											

Tabla31. Ficha de inventario, Subcentro Solano, elaboración propia, 2023

Descripción: Se lleva a cabo el registro de los servicios complementarios mediante fichas de inventario donde se basa los siguientes puntos:

- Nombre del recurso
- Datos generales
- Ubicación
- Centros urbanos más cercanos al recurso turístico
- Características físicas del recurso turístico
- Señalética
- Estado de conservación del recurso turístico
- Infraestructura vial y de acceso
- Ruta de buses desde poblaciones cercanas
- Infraestructura básica

## **Proceso 15:** Instalar el programa Adobe Illustrator CC año 2021

### Programa Adobe Illustrator CC año 2021

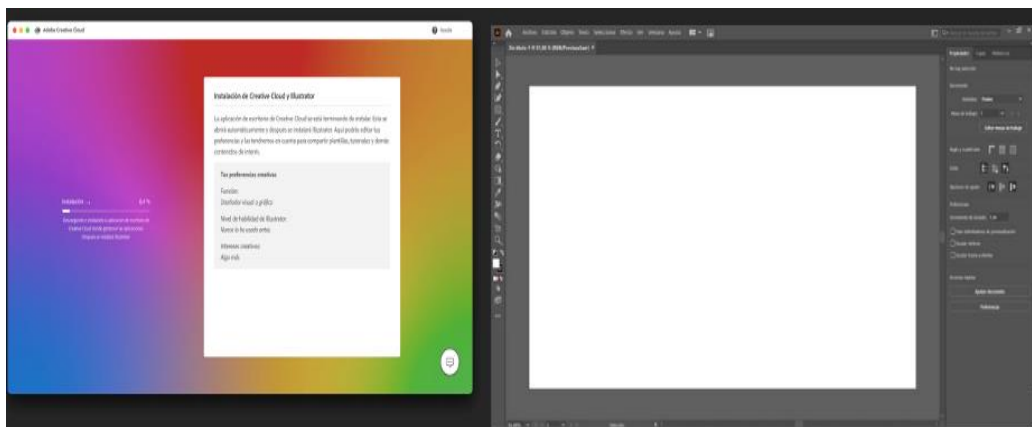


Ilustración 73: Aplicación Adobe Illustrator CC, 2023

Descripción: Para la instalación del programa Adobe Illustrator se requiere lo siguiente:

#### Procesador

- Intel de varios núcleos (con compatibilidad de 64 bits) con SSE 4.2 o superior o procesador AMD Athlon 64 con SSE 4.2 o superior.

#### Sistema operativo

- Windows 11 y Windows 10 (64 bits): versiones V21H1 y V20H2.
- Windows Server: versiones V1607 (2016) y V1809 (2019).

#### Memoria Ram

- 8 GB de RAM (se recomiendan 16 GB)

#### Disco duro

- 2 GB de espacio disponible en el disco duro para la instalación, se necesita espacio libre adicional durante la instalación y se recomienda un disco SSD

- Resolución del monitor: Resolución de pantalla de 1024 × 768 (se recomienda 1920 × 1080)

## GPU

- Para mejorar el rendimiento de Ilustrador con la función Rendimiento de GPU, su sistema Windows debe:

- Tener un mínimo de 1 GB de VRAM (se recomiendan 4 GB)

## Conexión a Internet

- Es necesario disponer de una conexión a Internet y registrarse para activar el software y validar los abonos obligatorios, y para acceder a los servicios online.

## Proceso 16: Elegir el nombre para la guía turística.

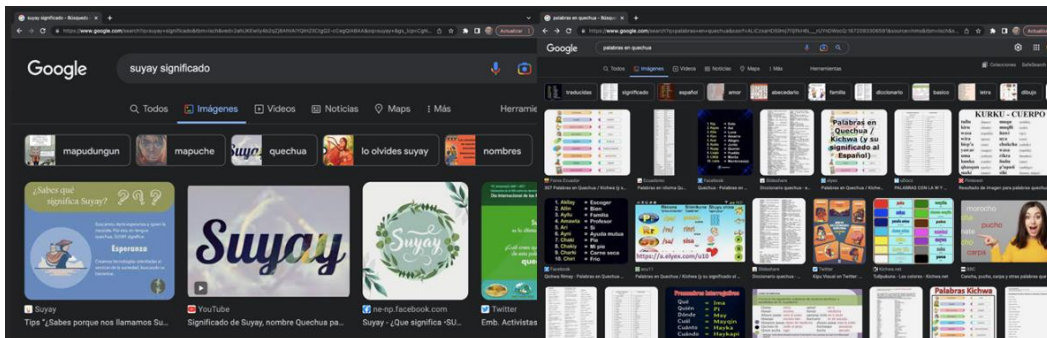


Ilustración 74: Palabra clave, elaboración propia, 2023

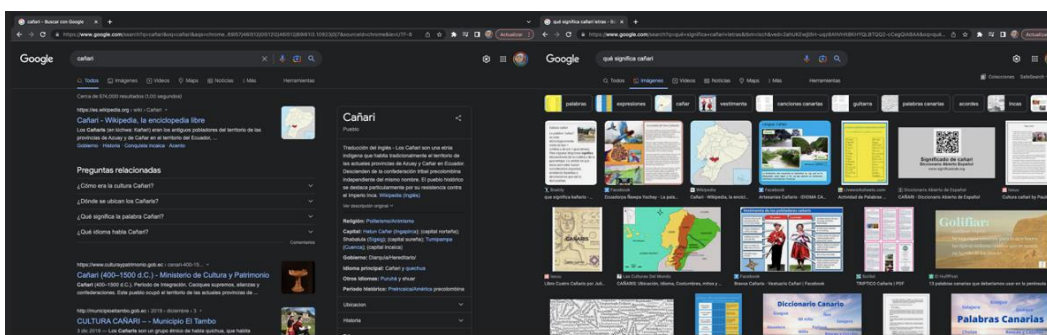


Ilustración 75: Palabra clave, elaboración propia, 2023

Descripción: Se ejecuta una búsqueda de palabras en Quechua, en vista que esta era la lengua ancestral de la cultura Cañari, se escoge la palabra **SUYAY** que significa Esperanza, de modo que esta representa al Cantón Déleg, ya que por su historia y anécdotas se ha dado a conocer como un pueblo que no se rinde a pesar de las adversidades, y la palabra **Cañari** que significa descendientes de la serpiente y la guacamaya se incluye por la razón que los Delegneces son descendientes de estos.

**Proceso 17: Hacer el isotipo para la guía turística.**



Ilustración 76: Elaboración propia del Isotipo, 2023

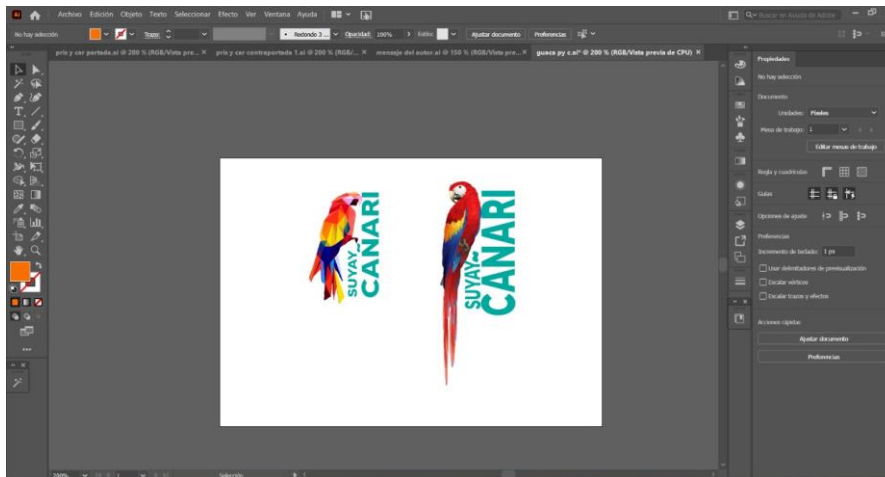


Ilustración 77: Elaboración propia del Isotipo, 2023

Descripción: Se realiza diferentes bocetos, con la finalidad de elegir el prototipo final, este trabajo se lo realiza a mano alzada para luego proceder a digitalizar, el diseño que se escoge es la guacamaya que simboliza a la cultura Cañari en vista que representa una deidad, la leyenda cuenta que hubo una gran inundación donde sobrevivieron dos hermanos en una montaña, descubrieron dos guacamayas con rostro de mujer, un hermano desposó a una de ellas engendrando seis hijos, tres hombres y tres mujeres que se desposaron entre sí, creando la descendencia Cañari.

## Proceso 18: Definir el formato para la guía turística.

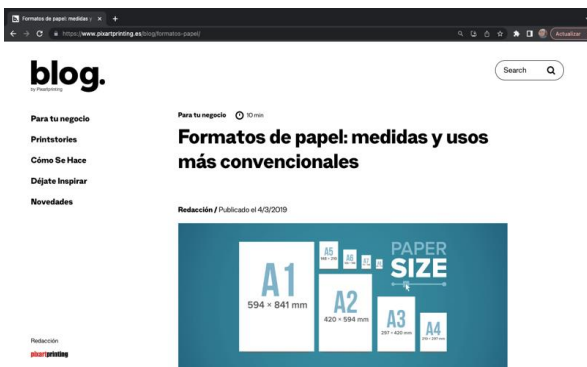


Ilustración 78: Formato para la guía, elaboración propia, 2023



Ilustración 79: Formato de la guía, elaboración propia, 2023

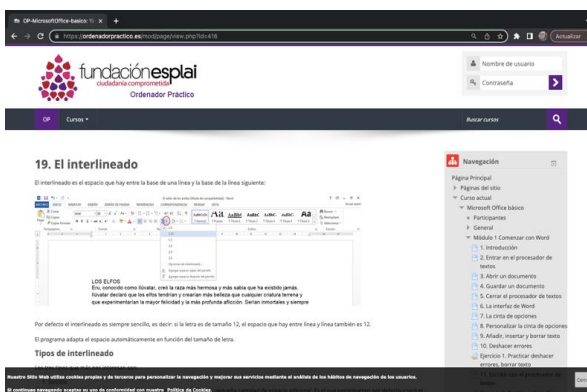


Ilustración 80: Formato de la guía, elaboración propia, 2023

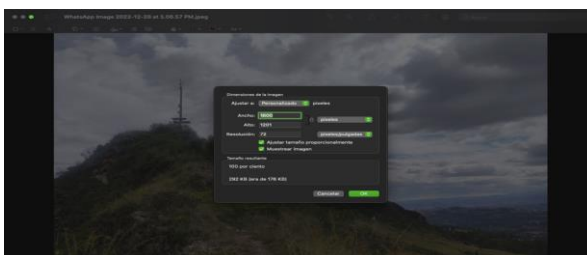


Ilustración 81, formato de la guía, elaboración propia, 2023

Descripción: Se selecciona el tamaño de impresión, para esto se compara el tamaño A4 y A5, se busca el formato más estético para la guía, de tal manera que este no sea demasiado grande ni tan pequeño, se selecciona el tipo de margen e interlineado que se armonice con el diseño, de igual modo se selecciona el formato de las imágenes que no deben ser menos de 1080px para una mejor resolución.

## Proceso 19: Escoger ilustraciones que concuerden con el formato de la Guía Turística.

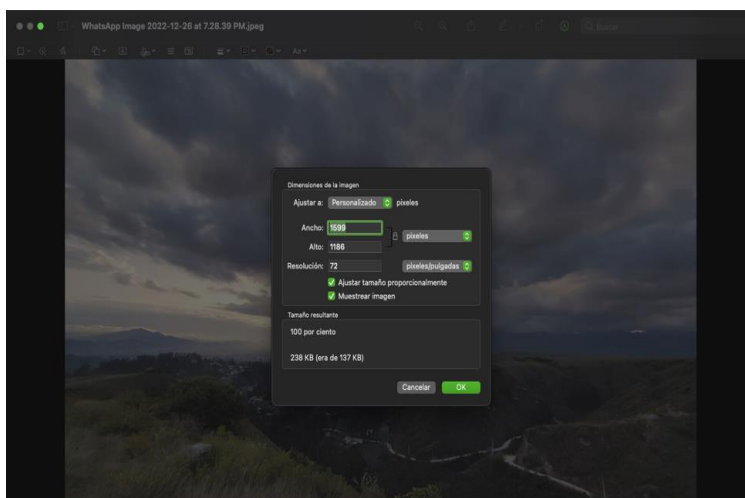


Ilustración 82: Formato de las ilustraciones, elaboración propia, 2023

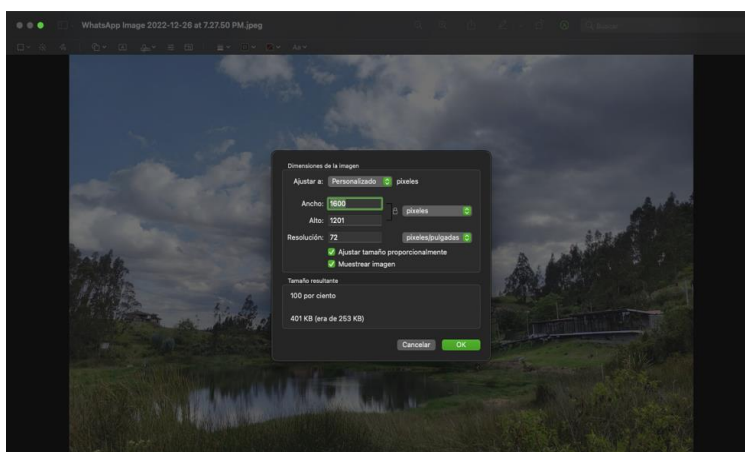


Ilustración 83: Formato de las ilustraciones, elaboración propia, 2023

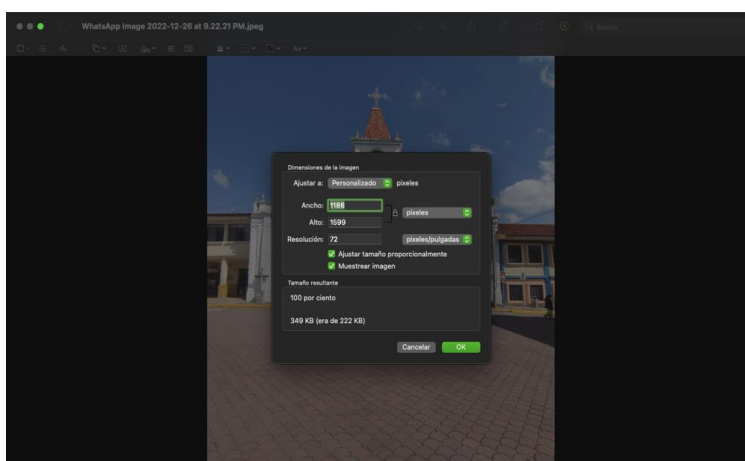


Ilustración 84: Formato de las ilustraciones, elaboración propia, 2023

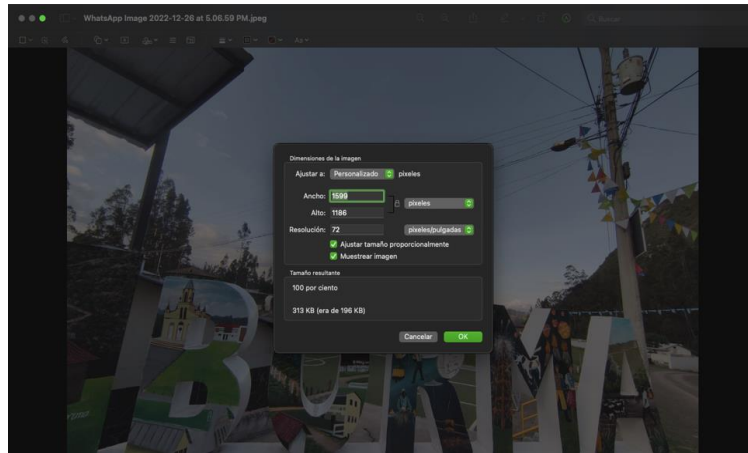


Ilustración 85: Formato de las ilustraciones, elaboración propia, 2023

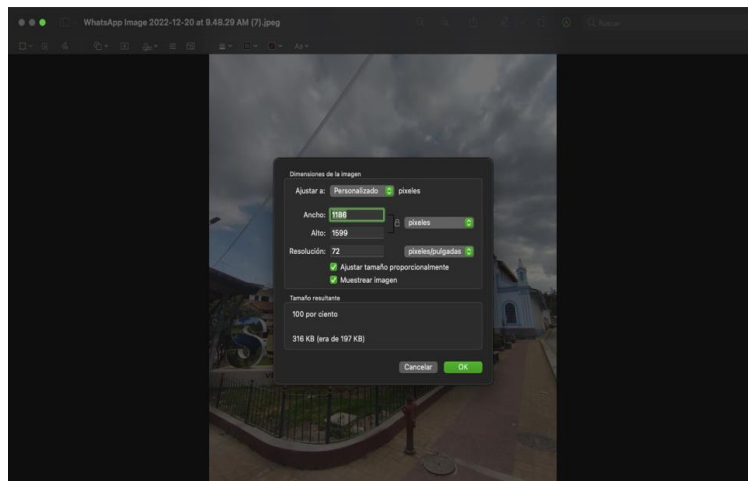


Ilustración 86: Formato de las ilustraciones, elaboración propia, 2023

Descripción: Se eligen las ilustraciones, para esto se toma en cuenta que tengan una mínima de resolución de 1080 pixeles, se verifica que cada imagen concuerde con el formato de la Guía Turística.

## Proceso 20: Establecer la colorimetría de la Guía Turística.

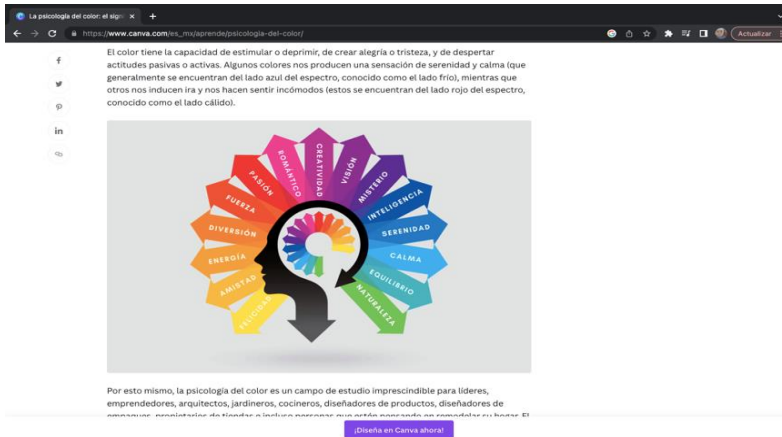


Ilustración 87: Colorimetría, elaboración propia, 2023

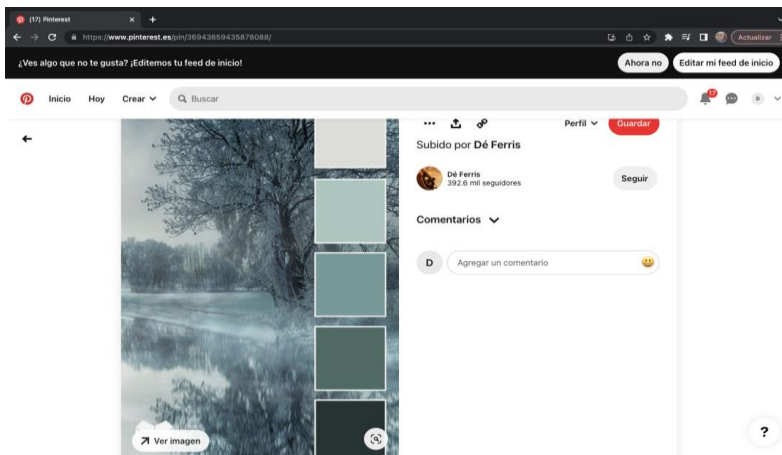


Ilustración 88: Colorimetría, elaboración propia, 2023

Descripción: Se selecciona una gama en tonos verdes y grises, para esto se investigó la psicología del color, razón por la que el color verde va ligado con la naturaleza, este produce estabilidad, resistencia, armonía, equilibrio el color gris refleja seguridad, confianza, inteligencia y conocimiento, el color negro simboliza elegancia, misterio, autoridad, formalidad.

## Proceso 21: Escoger el tipo de tipografía para la Guía Turística.

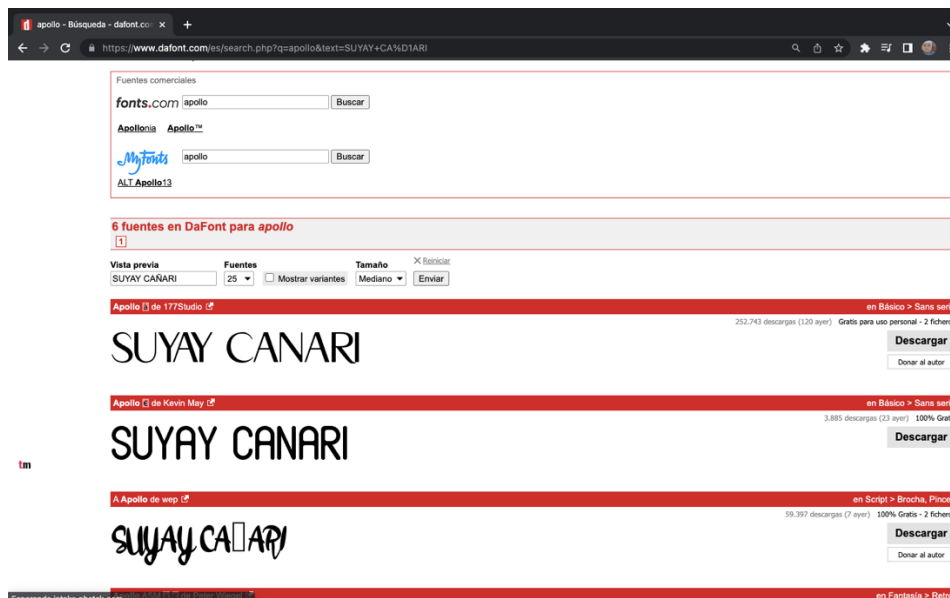


Ilustración 89: Tipografía, elaboración propia, 2023

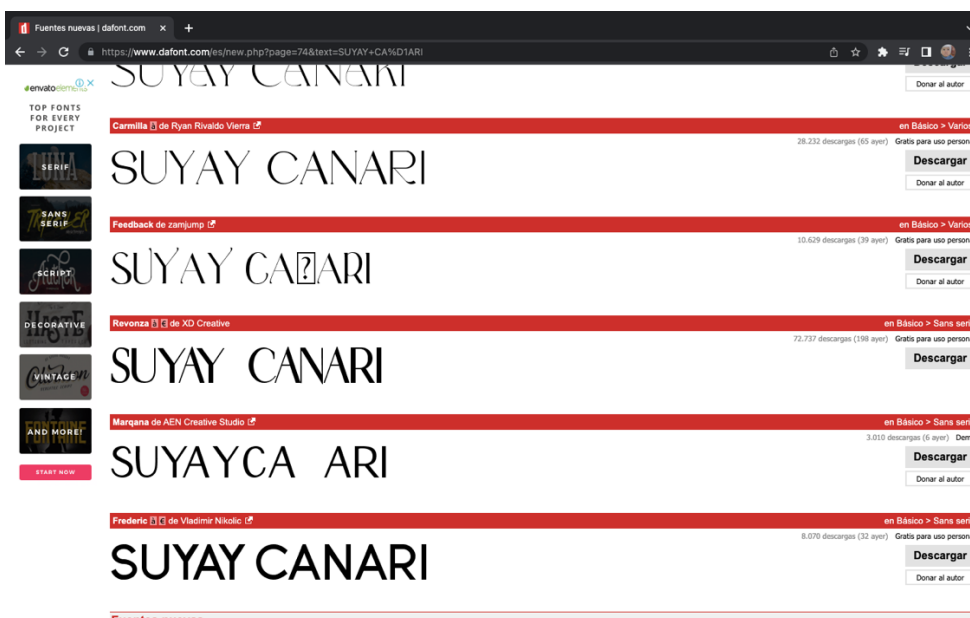


Ilustración 90: Tipografía, elaboración propia, 2023

Descripción: Se escoge el tipo de letra Apollo para los títulos, para los párrafos el tipo de letra Revonza, estas tipografías facilitan la lectura, visualmente son elegantes y concuerdan para el formato de la guía turística.

## Proceso 22: Estructurar la información en orden lógica.

0.1	Portada	Logotipo con imagen de atractivo
0.2 - 03	Imagen tipo folder	Cascada Yaunay
0.4	Contraportada	Nombres del atractivo Ubicación
0.5	Mensaje del Autor	Agradecimiento por parte de los autores
0.6	Blanco	Isotipo
0.7	Introducción	Resumen de la historia de D deleg
0.8 - 09	Índice	Naturaleza Cultura Festividades Cívicas Festividades Religiosas Gastronomía Transporte Alojamiento Emergencias Mapa turístico
0.10 - 011	Nombre	Primera sección en la guía
0.12 - 0.13	Imagen tipo folder	Laguna de Guabizhín
0.14 0.15 0.16 0.17 0.18 0.19 0.20 0.21 0.22 0.23	Atractivos Naturales	Cascada Yaunay Cascada Yaunay parte posterior Laguna de Guabizhín Laguna de Guabizhín parte frontal Vista desde la cima del Pachamama Meseta Pachamama Cerro Cueva Loma Vista panorámica Laguna de Jacarín Vista de la parte lateral derecho
0.24 - 0.25	Nombre	Segunda sección de la guía
0.26 - 0.27	Imagen tipo folder	Iglesia San Bartolomé
0.28 0.29 0.30 0.31 0.32 0.33 0.34 0.35 0.36 0.37 0.38 0.39 0.40 0.41 0.42 0.43	Atractivos Culturales	Plaza Mayor de D deleg Vista de la parte lateral izquierdo Iglesia San Bartolomé de D deleg Interior de la iglesia de D deleg Casas Patrimoniales de D deleg 1 Casas Patrimoniales de D deleg 2 Casas Patrimoniales de D deleg 3 Casas Patrimoniales de D deleg 4 Iglesia San Sebastián de Solano parte frontal Iglesia San Sebastián de Solano Casas Patrimoniales de Solano 1 Casas Patrimoniales de Solano 2 Casas Patrimoniales de Solano 3 Casas Patrimoniales de Solano 4 Iglesia de Borna Interior de la iglesia
0.44 - 0.45	Nombre	Tercera sección de la guía
0.46 - 0.47	Imagen tipo folder	Desfile de la Cantonomización
0.48 0.49 0.50	Festividades Cívicas	Escudo Nacional Cantonomización 1 Cantonomización 2
0.51 - 0.52	Nombre	Cuarta sección de la guía
0.53 0.54 0.55 0.56 0.57 0.58	Festividades Religiosas	Desfile de Carnaval Celebración del Señor de Burgos Encendido del árbol de navidad Agasajo Navideño Adultos Mayores Agasajo Navideño centro cantonal Agasajo Navideño centro parroquial
0.59 - 0.60	Nombre	Quinta sección de la guía
0.61 0.62 0.63 0.64 0.65 0.66 0.67 0.68 0.69 0.70	Servicios de alimentos y bebidas	Mandala Lounge Desayuno continental Sabor Criollo Seco de pollo Manolo's Restaurant y Pizzeria Hamburguesa Picantería Rosita Broster El Buen Sabor Churrasco
0.71 - 0.72	Nombre	Sexta sección de la guía
0.73 0.74 0.75 0.76	Servicios de transporte	Compañía Namuretti Cooperativa D deleg Cooperativa de Transporte Interprovincial Panamericano Compañía de Taxis Ejecutivo San Sebastián de Solano
0.77 - 0.78	Nombre	Séptima sección de la guía
0.79 0.80	Servicios de alojamiento	Hospedaje D deleg Killary Lodge
0.81 - 0.82	Nombre	Octava sección de la guía
0.83 0.84 0.85 0.86 0.87 0.88	Servicios complementarios	Hecho en D deleg Artesanías UPC D deleg Cuerpo de Bomberos de D deleg Subcentro de Salud Tipo B de D deleg UPC Solano Subcentro de Salud Tipo B de D deleg
0.89 - 90	Nombre	Novena sección de la guía
0.91	Mapa turístico	Puntos estratégicos de las actividades turísticas

Tabla32. Información en orden lógica, elaboración propia, 2023

Descripción: Se estructura la información que se va implementar en la guía, esta va dividida en secciones, también se selecciona las imágenes que se usan como tipo folder.

## Proceso 23: Desarrollar la portada de la Guía Turística.

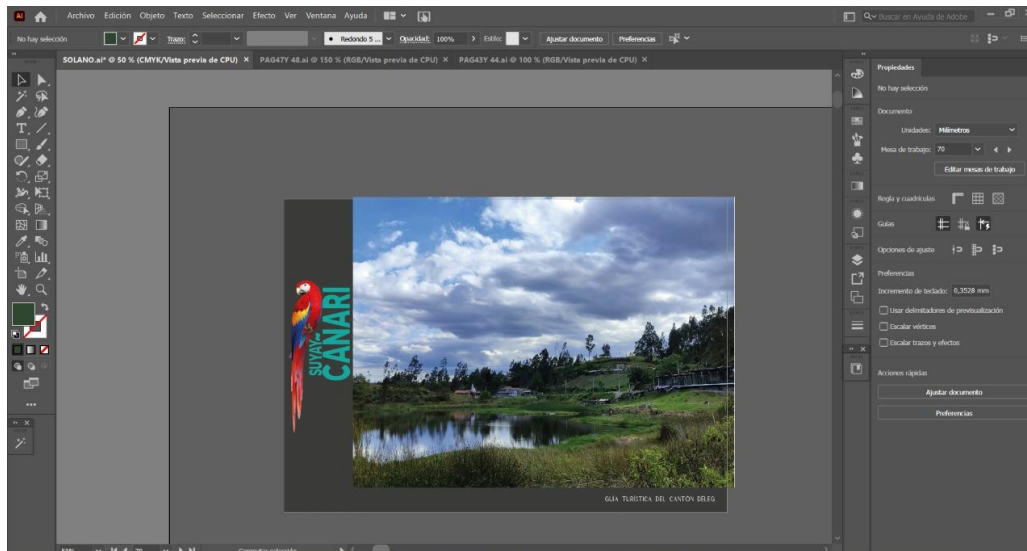


Ilustración 91: Portada, elaboración propia, 2023

Descripción: Se establece la imagen que representa al cantón Déleg, donde se selecciona un lugar emblemático del sector como la Iglesia San Bartolomé de Déleg, a continuación, se implementó el isotipo con su palabra clave Suyay Cañari, seguido de la localidad que va a representar.

## Proceso 24: Elaborar la contraportada de la Guía Turística.

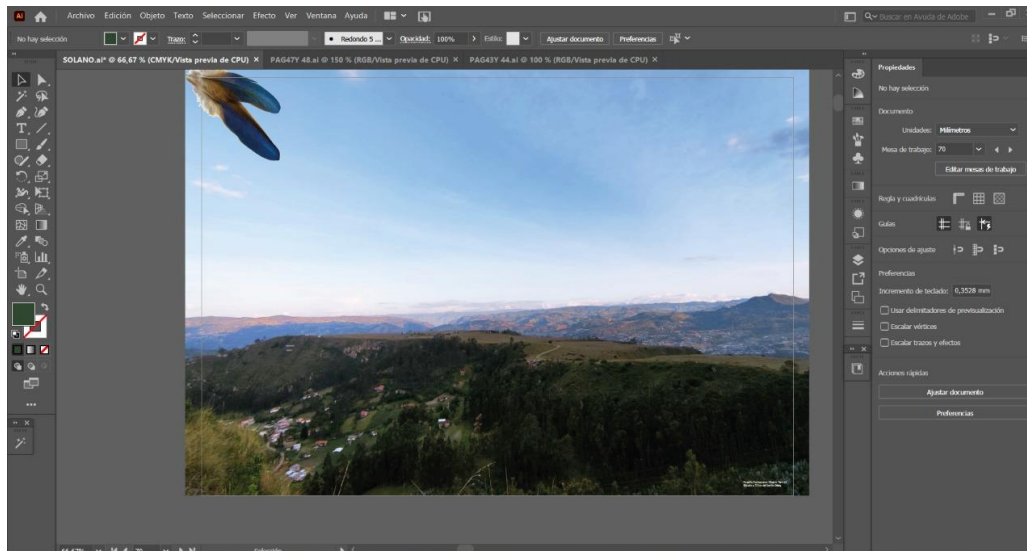


Ilustración 92: Contraportada, elaboración propia, 2023

Descripción: En la contraportada se incluye un pie de página, con la siguiente información: nombre del sector y ubicación, de igual manera se le acompaña de una pluma de guacamaya que representa nuestro isotipo.

## Proceso 25: Incorporar la presentación del autor dentro de la Guía Turística.

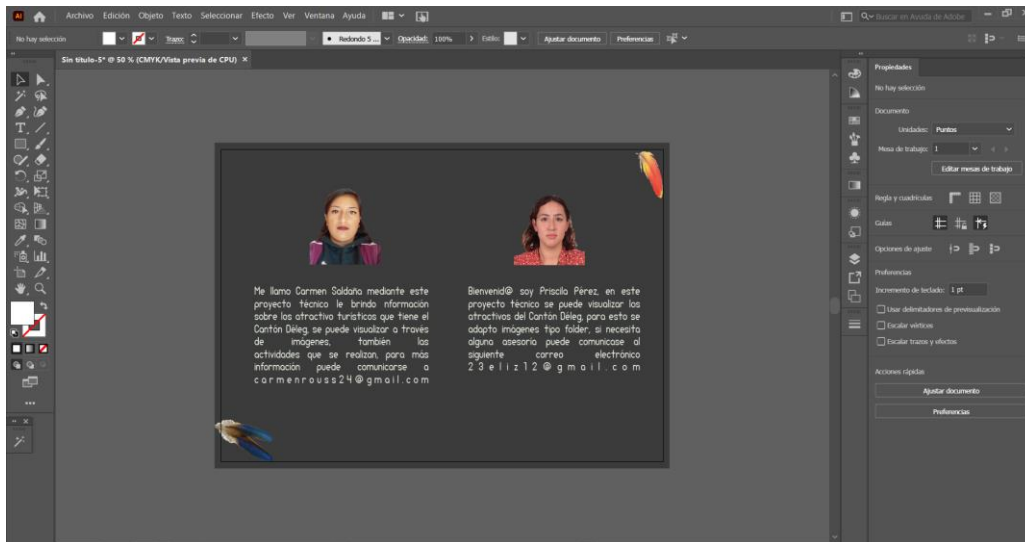


Ilustración 93: Presentación del autor, elaboración propia, 2023

Descripción: Se incorpora un mensaje de agradecimiento por parte de las autoras, este va dirigido al público en general, de igual manera se incluye una fotografía de las creadoras de la Guía.

## Proceso 26: Implementar el índice en la Guía Turística.

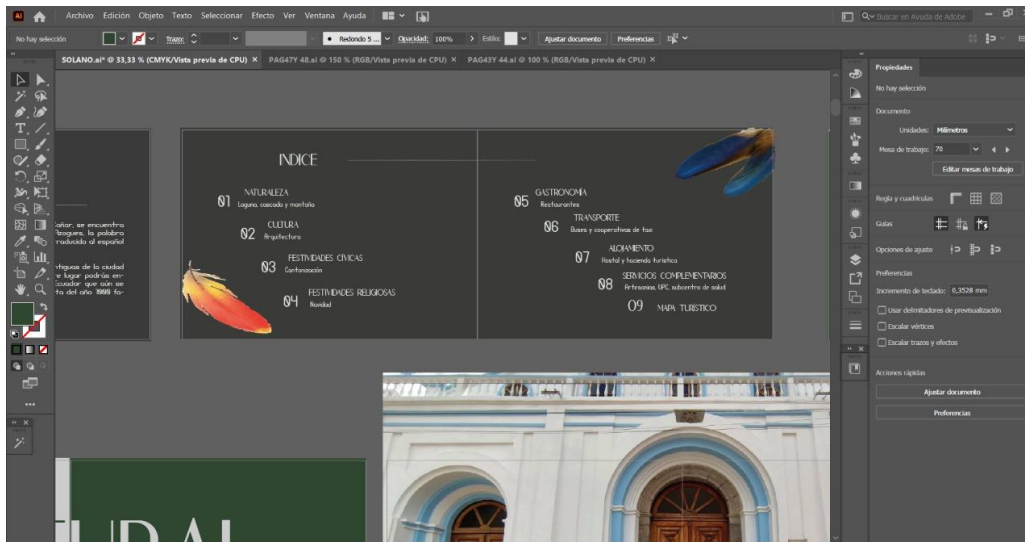


Ilustración 94: Índice, elaboración propia, 2023

Descripción: El índice se basa en los puntos clave que se van a encontrar dentro de la guía, como los siguientes:

- Naturaleza: Atractivos naturales como lagunas, montañas, cascadas.
- Cultural: Atractivos culturales como iglesias, casas patrimoniales.
- Festividades cívicas: La Cantonización.
- Festividades Religiosas: Carnaval, Pase del niño.
- Gastronomía: Restaurantes.
- Transporte: Cooperativas privadas y buses interprovinciales.
- Alojamiento: Hostales, Haciendas Turística
- Complementarios: Locales de venta de artesanías, ayuda al turista como UPC, subcentro, bomberos.
- Mapa Turístico: va seleccionando cada punto estratégico que contiene la Guía turística.

## Proceso 27: Aplicar las imágenes tipo folder en la Guía Turística.

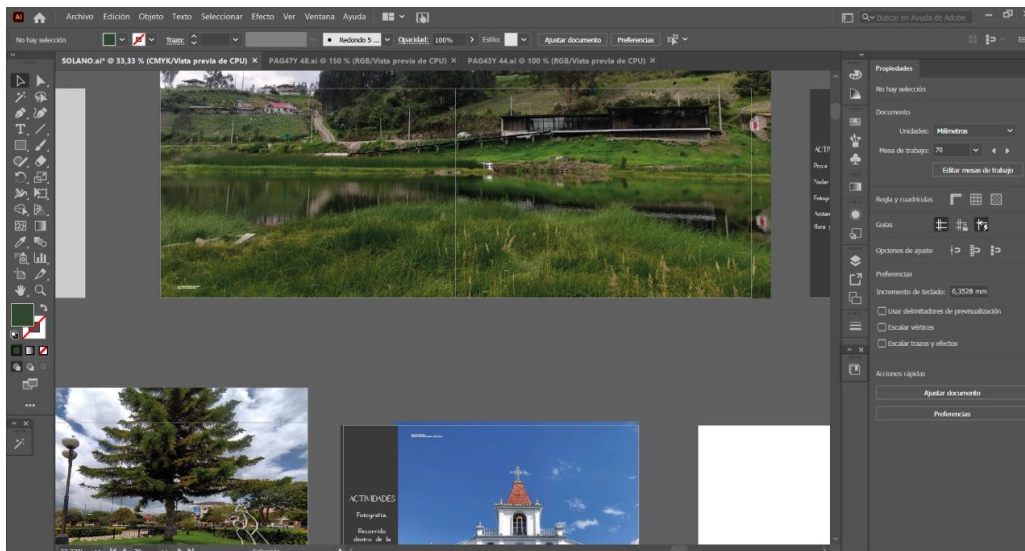


Ilustración 95: Imagen tipo folder, elaboración propia, 2023

Descripción: Se aplica imágenes tipo folder con la finalidad de apreciar los atractivos turísticos, para que la guía sea más llamativa a los turistas de modo que puedan visualizar de una mejor manera lo que posee el Cantón Déleg.

**Proceso 28:** Adaptar imágenes e información de los atractivos y servicios complementarios en la Guía Turística.

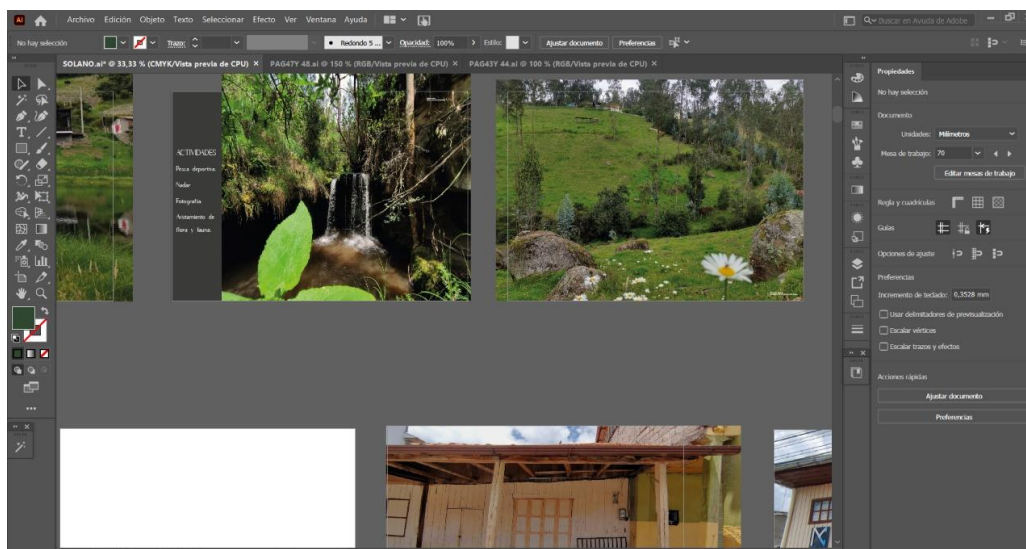


Ilustración 96: Guía, elaboración propia, 2023

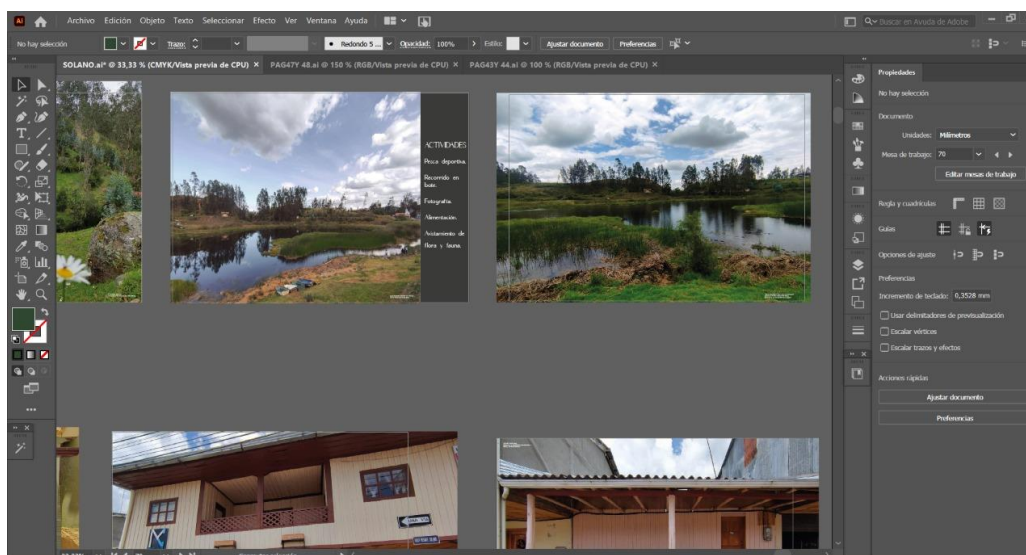


Ilustración 97: Guía, elaboración propia, 2023

Descripción: Se implementa imágenes de los atractivos naturales como culturales, servicios complementarios de igual manera se adjunta información como ubicación y actividades que se puede realizar.

## Proceso 29: Examinar la ortografía de la Guía Turística.

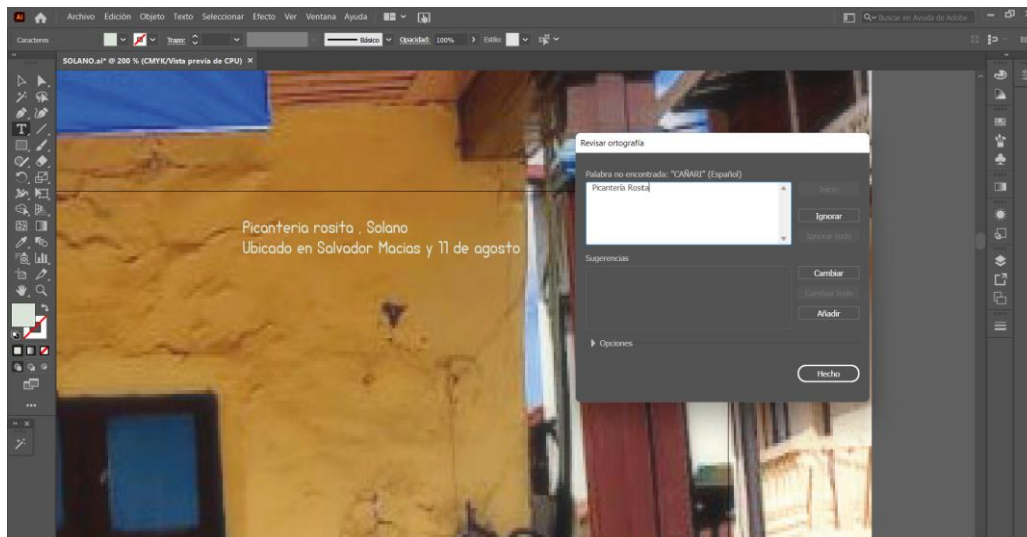


Ilustración 98: Revisión ortográfica, elaboración propia, 2023

Descripción: Se verificó la ortografía de la información que incluye en la Guía Turística, también el tipo de letra que se utiliza en cada uno de los textos.

### Proceso 30: Revisar la guía final.

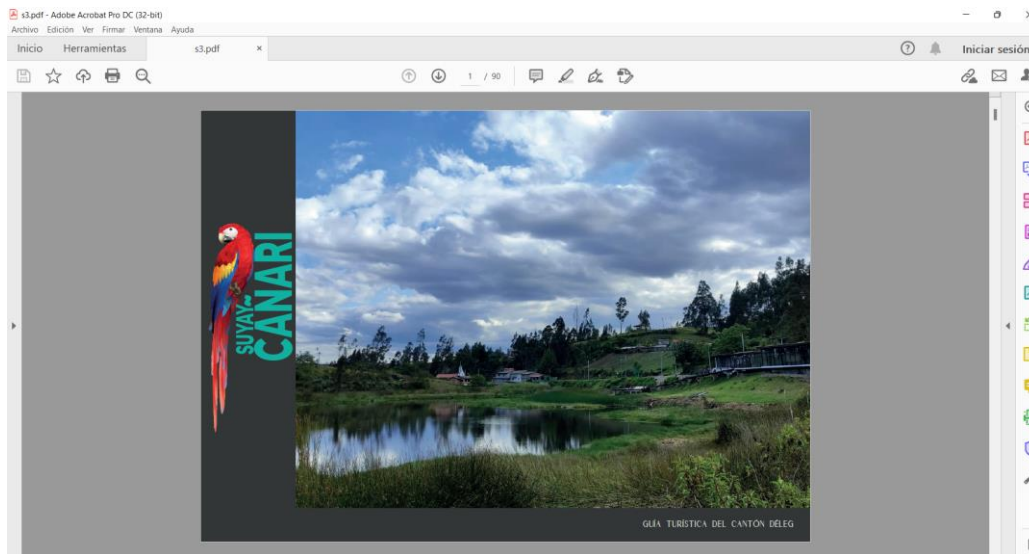


Ilustración 99: Guía final, elaboración propia, 2023

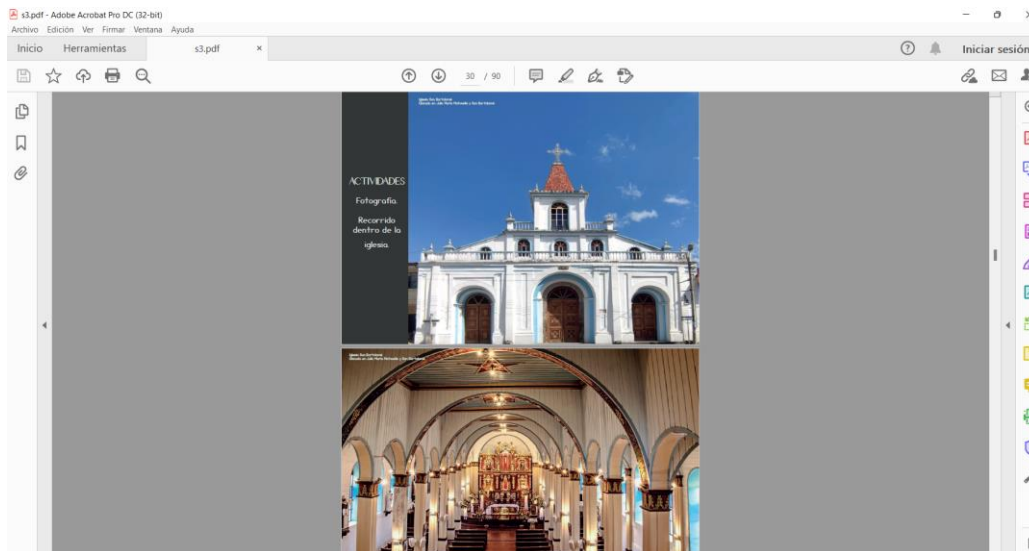


Ilustración 100: Guía final, elaboración propia, 2023

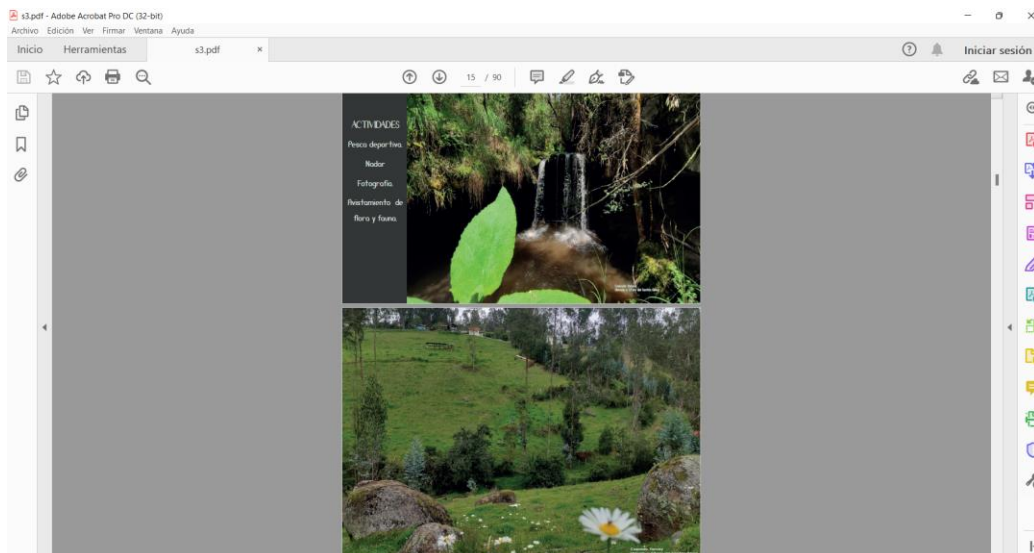


Ilustración 101: Guía final, elaboración propia, 2023

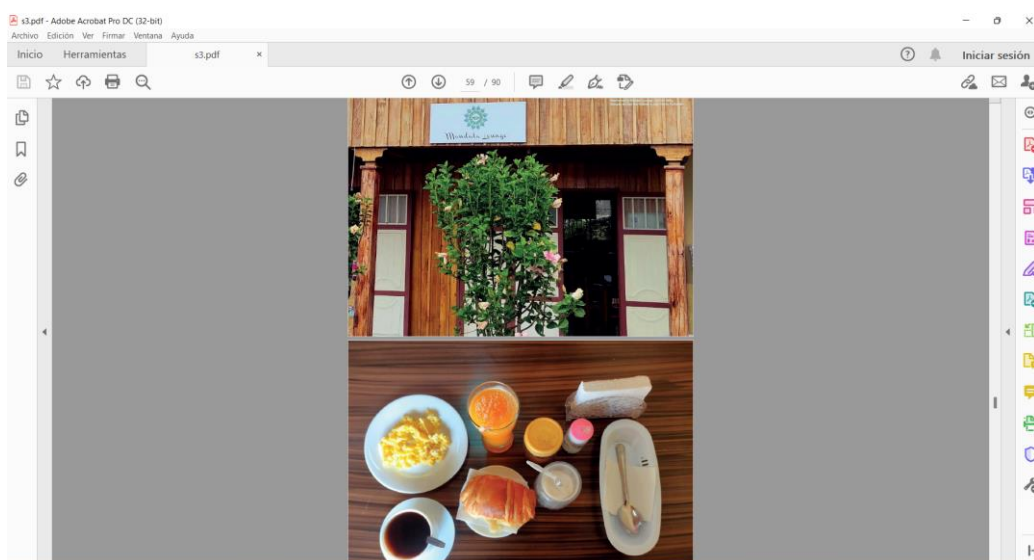


Ilustración 102: Guía final, elaboración propia, 2023

Descripción: Se realiza una revisión previa de la guía turística, con la finalidad de que no exista algún tipo de error al momento de subir a la plataforma digital, y de esa manera poder promocionar en las diferentes redes sociales.

**Proceso 31:** Subir la Guía final a la plataforma digital.



Ilustración 103: Guía Final, elaboración propia

Descripción: Se sube a la plataforma digital ..... la Guía Turística de Cantón Déleg promocionando los diferentes atractivos turísticos para poder visualizar en las redes sociales lo puede hacer mediante el siguiente link .....

## CRONOGRAMA DE ACTIVIDADES

ACTIVIDADES	OCTUBRE				NOVIEMBRE				DICIEMBRE				ENERO				FEBRERO			
	1	2	3	4	1	2	3	4	1	2	3	4	1	2	3	4	1	2	3	4
SEMANTAS																				
Índice																				
Índice de tablas																				
Índice de ilustraciones																				
Resumen																				
Abstract																				
Introducción																				
Objetivos de la investigación																				
Preguntas de investigación																				
Justificación																				
Capítulo I: Problemática																				
Capítulo II: Marco Referencial																				
Marco Teórico																				
Marco Contextual																				
Capítulo III: Metodología de Investigación																				
Instrumentos y técnicas para el levantamiento de la información																				
Capítulo IV: Análisis e interpretación de los resultados																				
Capítulo V: Propuesta de Investigación																				
Cronograma de Actividades																				
Conclusiones																				
Recomendaciones																				
Bibliografía - Webgrafía																				

Tabla33. Cronograma de Actividades, elaboración propia, 2023

## CONCLUSIONES

Con la información que se obtuvo por parte de la página web del municipio y GAD parroquial, visitas técnicas a los diferentes establecimientos del Cantón, se llevó a cabo el cumplimiento de los procesos que se desarrollan en el primer objetivo.

Mediante fichas de inventario se clasificó cada atractivo cultural, natural, servicios de alimentos, transporte, alojamiento y complementarios, cumpliendo satisfactoriamente con el segundo objetivo.

Por medio del uso de la aplicación Adobe Ilustrador, se diseñó la Guía Turística promocional del Cantón Déleg, de esta manera se efectuó los procesos enumerados dentro del último objetivo.

## RECOMENDACIONES

En el proceso de creación de la Guía Turística promocional del cantón Déleg se notó varias falencias como horario de atención reducido dentro de los servicios de alimentación que se tomaran en cuenta con la finalidad de que el turismo tenga un auge en el sector.

Mejorar la información acerca de la ubicación de cada atractivo turístico, e incluir más ilustraciones y videos del sector, en la página oficial del municipio del Cantón Déleg.

Destinar un presupuesto para las señaléticas turísticas, por otra parte, se debe implementar puntos de ayuda al turista de manera que pueda orientarse hacia los diferentes atractivos turísticos.

Restablecer el entorno de los atractivos principales como la plaza cantonal y de igual formas el centro parroquial con materiales del entorno, de esa manera no modificar su estructura actual.

Señalar la importancia de atención al turista, el trato que se le brinda, lo indispensable que es tener redes sociales para los diferentes servicios que ofrecen a los visitantes.

Reforzar los conocimientos del uso de la Aplicación Adobe Ilustrador por parte del Instituto de Tecnologías Sudamericano.

## WEBGRAFÍA

Adobe. (2022, 28 de diciembre). Requisitos del sistema de Illustrator. Recuperado de. <https://helpx.adobe.com/es/illustrator/system-requirements.html>

Agualema, Wily. (2018, 12 de marzo) Lugares turísticos de Cañar. Recuperado de. [http://wilyagualema2018.blogspot.com/2018/03/deleg-es-un-termino-quechua-que\\_12.html](http://wilyagualema2018.blogspot.com/2018/03/deleg-es-un-termino-quechua-que_12.html)

Agualema, Wily. (2018, 12 de marzo) Lugares turísticos de Cañar. Recuperado de. [http://wilyagualema2018.blogspot.com/2018/03/deleg-es-un-termino-quechua-que\\_12.html](http://wilyagualema2018.blogspot.com/2018/03/deleg-es-un-termino-quechua-que_12.html)

Arbelaez, Claudia. (2015, 27 de mayo). Metodo Demostrativo. Recuperado de. <https://prezi.com/1gcc8ha79vyw/metodo-demostrativo/>

Beltrán, Jackeline. (2015, 02 de junio) Una investigación llega al origen del nombre Azuay. Recuperado de. <https://www.elcomercio.com/tendencias/curiosidades/investigacion-oswaldoencalada-origen-nombre-azuay.html>

Caballero, Rodo. (2014, 11 de septiembre). Tipos de investigación. Recuperado de. <https://es.slideshare.net/rodocaballero/tipos-de-investigacion-38988894>

Canva. (s.f). La psicología del color: el significado de los colores y cómo aplicarlos a tu marca. Recuperado de. [https://www.canva.com/es\\_mx/aprende/psicologia-del-color/](https://www.canva.com/es_mx/aprende/psicologia-del-color/)

Coelho, Fabian. (2011). Significado de la Metodología de la investigación. Recuperado de. <https://www.significados.com/metodologia-de-la-investigacion/#:~:text=En%20un%20proceso%20de%20investigaci%C3%B3n,tareas%20vinculadas%20a%20la%20investigaci%C3%B3n.>

Chérrez, Marca., Vladimiro Raúl. (2011) El Qhapaq Ñan a su paso por el cerro de Shuñin en el cantón Oña. Recuperado de. <https://dspace.ucuenca.edu.ec/bitstream/123456789/1979/1/thg430.pdf>

Dafont. (s.f). Fuentes. Recuperado de. <https://www.dafont.com/es/>

Escobar, W (2017, abril) Elaboración de una guía virtual turística de la localidad de Zulueta ubicada en el cantón Ibarra, provincia de Imbabura para fomentar el turismo en la zona. Recuperado de. <http://www.dspace.cordillera.edu.ec:8080/xmlui/bitstream/handle/123456789/3463/7-TUR-16-17-1724811805.pdf?sequence=1&isAllowed=y>

Escribanía, Marina. (2019, septiembre) Copia del expediente formado sobre el fuego ocurrido en la Real Casa y Atarazanas de Empaques de Azogues en la tarde del 7 de mayo de 1792, que se comunicó del que hubo en la Real Aduana. Recuperado de [https://www.juntadeandalucia.es/cultura/archivos/web\\_es/contenido?id=7c4cd9f2-c4a5-11e9-92eb-000ae4865a5f](https://www.juntadeandalucia.es/cultura/archivos/web_es/contenido?id=7c4cd9f2-c4a5-11e9-92eb-000ae4865a5f)

Fuente, Oscar. (2022, 19 de diciembre). Recuperado de. <https://www.iberestudios.com/noticias/las-ventajas-de-apostar-por-una-metodologia-practica-en-educacion/>

Fundación, esplai. (s.f). El Interlineado. Recuperado de. <https://ordenadorpractico.es/mod/page/view.php?id=416>

Gad Parroquial Solano. (s.f). Artesanal. Recuperado de. <http://solano.gob.ec/>

Gad Parroquial Solano. (s.f). Costumbres y Tradiciones. Recuperado de.<http://solano.gob.ec/>

Gad Parroquial Solano. (s.f).Historia de la Parroquia. Recuperado de.<http://solano.gob.ec/>

Gad Parroquial Solano. (s.f). Atractivos Turísticos. Recuperado de.<http://solano.gob.ec/>

Gad Parroquial Solano. (s.f). Cultural. Recuperado de.<http://solano.gob.ec/>

Gad Parroquial Solano. (s.f). Fiestas parroquiales. Recuperado de.<http://solano.gob.ec/>

García, Rene. (2015). Plan de Ordenamiento Turístico para el Cantón Déleg. Recuperado de. <https://dspace.uazuay.edu.ec/handle/datos/4841>

Gobierno autónomo descentralizado Municipal de Déleg, (s.f). Video Turístico. Recuperado de. <https://www.gadmunicipaldeleg.gob.ec/>

Lema, Jorge. (2010). Propuesta de desarrollo del turismo religioso en los recintos de Borma y Domay del cantón Déleg. Recuperado de. <https://www.dspace.espol.edu.ec/bitstream/123456789/20606/1/D-90516.pdf>

Marín, Isidro. (2018, 14 de mayo) Inti Raymi, la Fiesta del Sol. Recuperado de. <https://culturacientifica.utpl.edu.ec/?p=3005>

Martínez, Aurora. (2021, 11 de noviembre). Definición de Arquitectura. Recuperado de: <https://conceptodefinicion.de/arquitectura/>

Mayalita, Ronald. (2013) Diseño de una guía turística promocional de los atractivos naturales de Mojanda. Recuperado de. <http://repositorio.uotavalo.edu.ec/handle/52000/79>

Mendoza, Rudy. (2006). Investigación cualitativa y cuantitativa Diferencias y limitaciones. Recuperado de. [https://www.edumargen.org/docs/curso36-13/unid02/apunte01\\_02.pdf](https://www.edumargen.org/docs/curso36-13/unid02/apunte01_02.pdf)

Pérez, Leonardo. (2016, 3 de julio). Margenes y escritura. Recuperado de. <http://grafisticaforense.com/wp-content/uploads/19-Los-m%C3%A1rgenes-en-la-escritura.pdf>

Pérez Porto, J., Gardey, A. (2017, 11 de enero). Definición de cosecha - Qué es, Significado y Concepto. Recuperado de. <https://definicion.de/cosecha/>

Pérez Porto, J., Gardey, A. (2009, 19 de junio). Definición de folklore - Qué es, Significado y Concepto. Recuperado de. <https://definicion.de/folklore/>

Pérez Porto, J., Merino, M. (2012, 27 de enero). Definición de vernáculo - Qué es, Significado y Concepto. Recuperado de. <https://definicion.de/vernaculo/>

Pérez Porto, J., Merino, M. (2016, 30 de junio). Definición de cantón - Qué es, Significado y Concepto. Recuperado de. <https://definicion.de/canton/>

Redacción. (2019, 4 de marzo). Formatos de papel: medida y usos más convencionales. Recuperado de. <https://www.pixartprinting.es/blog/formatos-papel/>

Reinoso, Silvia., Valverde, Verónica., Villacís, Iliana. (2010). Diagnóstico de la Parroquia Solano en la Provincia del Cañar para la propuesta del Desarrollo de Actividades Turísticas. Recuperado de. <https://www.dspace.espol.edu.ec/bitstream/123456789/24164/1/D-90294.pdf>

Rivera, Mariela. (2015, diciembre) Técnicas de siembra. Recuperado de. [https://alternativascc.org/wp-content/uploads/2018/05/siembra\\_web-1.pdf](https://alternativascc.org/wp-content/uploads/2018/05/siembra_web-1.pdf)

Sánchez, Adriana. (2022, 15 de junio). Definición de Gastronomía. Recuperado de: <https://conceptodefinicion.de/gastronomia/>.

Wu, Y. (2021, 29 de septiembre) Diseñar guía turística interactiva sobre la ciudad de Kaohsiung para viajeros de Ecuador de 20 a 39 años de edad. Recuperado de. <http://repositorio.ucsg.edu.ec/handle/3317/17590>

Santana, Cesar., Atiencia, Miriam. (2014, febrero) Turismo Comunitario Reflexiones. Recuperado de. <https://biblio.ecotec.edu.ec/revista/edicionespecial/TURISMO%20COMUNITARIO.pdf>

Sornoza, Lenny., Vera, Cinthya. ( 2021) Diagnóstico Turístico de la Parroquia Solano, Cantón Déleg, provincia del Cañar. Recuperado de. <https://www.dspace.espol.edu.ec/bitstream/123456789/53601/1/T-111508%20SORNOZA%20-%20VERA..pdf>

Ucha, Florencia. (2014). Definición de Método inductivo. Recuperado de. <https://www.definicionabc.com/ciencia/metodo-inductivo.php#:~:text=El%20m%C3%A9todo%20inductivo%2C%20sin%20dudas,del%20an%C3%A1lisis%20de%20casos%20particulares.>

Westreicher, Guillermo. (2023, 24 de enero) Producción agrícola. Recuperado de. <https://economipedia.com/definiciones/produccion-agricola.html>

## ANEXOS




Fuente: Propia 2023



Fuente: Propia 2023



Fuente: Propia 2023



Fuente: Propia 2023



Fuente: Propia 2023



Fuente: Propia 2023



Fuente: Propia 2023



Fuente: Propia 2023



Fuente: Propia 2023



Fuente: Propia 2023



Fuente: Propia 2023



Fuente: Propia 2023



Fuente: Propia 2023



Fuente: Propia 2023



Fuente: Propia 2023



Fuente: Propia 2023



Fuente: Propia 2023



Fuente: Propia 2023



Fuente: Propia 2023



Fuente: Propia 2023



Fuente: Propia 2023